

BlogBooker

From Blog to Book.

SPELEOCLUBDELAUDE.BLOGSPOT.COM

Contents

| | | |
|----------|--|-----------|
| 1 | 2012 | 11 |
| 1.1 | janvier | 11 |
| | Réseau de la Lévitiation (2012-01-01 12:43) - Jean Marie | 11 |
| | (2012-01-01 17:15) - féfé | 12 |
| | Synclinal de Sougraigne, suite (2012-01-01 17:51) - laurent | 12 |
| | Voeux présidentiels (2012-01-02 08:46) - riton | 13 |
| | Articles en ligne sur le site du SCA (2012-01-03 17:41) - christelle | 13 |
| | Du Troutrou (2012-01-03 18:39) - Etienne | 13 |
| | Vœux (2012-01-07 22:40) - Edouard | 14 |
| | Double Coloration (2012-01-09 20:36) - Etienne | 14 |
| | Trou des escaliers (2012-01-09 20:44) - Etienne | 15 |
| | tracage en cours (2012-01-11 20:43) - laurent | 16 |
| | désob dominicale et résultats partiels traçage (2012-01-16 14:46) - laurent | 18 |
| | Givrés (2012-01-17 18:47) - laurent | 18 |
| | Mercredi 18 Janvier 2012 (2012-01-21 11:17) - riton | 18 |
| | Réflexions et infos (2012-01-21 11:59) - riton | 19 |
| | pseudokarst (2012-01-22 17:10) - laurent | 21 |
| | Dimanche 22/01/2012 (2012-01-23 06:44) - riton | 22 |
| | SORTIE DU 21 JANVIER 2012 (2012-01-25 18:17) - alain et véro | 23 |
| | SORTIE DU 22 JANVIER 2012 (2012-01-25 18:43) - alain et véro | 25 |
| | COORDONNEES DE FELIX (2012-01-26 18:05) - christelle | 27 |
| | On aurait du se méfier... (2012-01-27 12:51) - Jean Marie | 27 |
| 1.2 | février | 29 |
| | traçage marathon (2012-02-01 21:57) - laurent | 29 |
| | Hard Frost Effect. On n'était qu'à 2 mètres.... (2012-02-03 21:02) - laurent | 30 |
| | Sortie du 04 Février 2012 (2012-02-05 15:49) - alain et véro | 32 |
| | Décès de Malou DURAND (2012-02-08 20:46) - christelle | 33 |
| | Vendredi 10 Février 2012 (2012-02-11 08:05) - riton | 33 |
| | clip vidéo (2012-02-11 12:18) - alain et véro | 33 |
| | clips (2012-02-12 12:11) - alain et véro | 33 |

| | |
|--|----|
| Explos hivernales suite (2012-02-13 11:25) - laurent | 33 |
| Hommage à Malou DURAND, une des pionnières de l'exploration souterraine audoise au sein du Spéléo Club de l'Aude (2012-02-13 20:55) - christelle | 35 |
| Tapenade aux Oliviers (2012-02-14 06:59) - Jean Marie | 36 |
| commentaire....du commentaire!!! (2012-02-14 09:18) - riton | 37 |
| appel a l'aide technique (2012-02-14 09:20) - riton | 37 |
| (2012-02-15 22:18) - féfé | 37 |
| (2012-02-15 22:22) - féfé | 37 |
| (2012-02-15 22:26) - féfé | 37 |
| Noyé ! (2012-02-17 20:41) - laurent | 37 |
| Sortie Vidéo-Photo du Samedi 18 Février 2012 (2012-02-20 18:35) - alain et véro | 37 |
| Enfin une sortie (2012-02-21 20:08) - riton | 40 |
| Recherche d'accompagnateurs pour le TM71 (2012-02-23 20:42) - christelle | 40 |
| Première... première... (2012-02-28 08:24) - Jean Marie | 40 |
| (2012-02-29 21:39) - riton | 43 |
| 1.3 mars | 43 |
| Sortie Vidéo Photo du samedi 03 mars 2012 (2012-03-04 11:58) - alain et véro | 43 |
| Et de trois ! (2012-03-04 19:24) - Jean Marie | 46 |
| Photos du Spéléo Club de l'Aude (2012-03-06 14:11) - christelle | 48 |
| Photos SCA (2012-03-06 14:15) - christelle | 49 |
| (2012-03-09 08:26) - nico décat | 49 |
| Week end dans l'Hérault les 23 et 24 juin 2012 (2012-03-09 13:46) - christelle | 50 |
| (2012-03-09 17:07) - riton | 50 |
| (2012-03-09 17:13) - riton | 50 |
| Les mystères de la grotte du Bulldozer (2012-03-13 21:21) - JPP | 50 |
| Les mystères de la grotte du bulldozer (2012-03-13 21:35) - JPP | 51 |
| (2012-03-13 21:48) - JPP | 51 |
| Recherche d'accompagnateurs pour le 9 avril à Cabrespine (2012-03-14 09:38) - christelle | 52 |
| la téléphonie par internet...est une vrai catastrophe (2012-03-14 19:58) - riton | 52 |
| (2012-03-19 21:22) - alain et véro | 52 |
| Sortie Vidéo-Photo du samedi 10 mars 2012 (2012-03-19 22:20) - alain et véro | 52 |
| Sortie accompagnement du samedi 17 mars 2012 (2012-03-19 22:25) - alain et véro | 60 |
| Sortie accompagnement du Dimanche 18 mars 2012 (2012-03-20 00:03) - alain et véro | 62 |
| Sans regrets... (2012-03-20 11:03) - sylvain | 69 |
| (2012-03-21 08:31) - riton | 69 |
| Grande Faille du Gouroutabu (2012-03-22 20:45) - Jean Marie | 70 |
| Gaubeille Blues (2012-03-23 08:50) - Jean Marie | 73 |
| Gaubeille Blues (2012-03-23 09:21) - Jean Marie | 74 |

| | | |
|-----|--|-----|
| | (2012-03-24 18:50) - riton | 76 |
| | Sortie Photo-Vidéo du Samedi 24 Mars 2012 (2012-03-26 17:46) - alain et véro | 76 |
| 1.4 | avril | 79 |
| | Réunion du Club le 6 avril 2012 (2012-04-07 12:31) - christelle | 79 |
| | Sortie Photo-Vidéo du samedi 07 avril 2012 (2012-04-09 22:43) - alain et véro | 80 |
| | Sortie à Cabrespine le 18 mai (2012-04-10 10:00) - christelle | 83 |
| | (2012-04-13 21:58) - riton | 83 |
| | Un cri dans la nuit (2012-04-15 07:18) - Jean Marie | 83 |
| | Un cri dans la nuit (2012-04-15 07:46) - Jean Marie | 83 |
| | Quelques news (2012-04-18 14:54) - laurent | 85 |
| | Topo au Tiramisu (2012-04-20 09:09) - Jean Marie | 86 |
| | Infos reçues de la FFS (2012-04-22 18:48) - christelle | 87 |
| | Infos de la FFS (2012-04-22 18:53) - christelle | 88 |
| | La grotte des Escaliers - Trassanel (2012-04-22 22:54) - JPP | 88 |
| | Roulette Minervoise (2012-04-27 06:41) - Jean Marie | 90 |
| 1.5 | mai | 91 |
| | La Pause : trémie franchie (2012-05-01 12:08) - laurent | 91 |
| | (2012-05-03 17:54) - Jean Marie | 92 |
| | Sortie classique du Dimanche 29 Avril 2012 (2012-05-03 19:55) - alain et véro | 92 |
| | Sortie Classique du Dimanche 29 Avril 2012 (2012-05-04 14:32) - alain et véro | 92 |
| | Sortie vidéo du 01 Mai 2012 (2012-05-04 21:12) - alain et véro | 96 |
| | (2012-05-08 14:12) - Jean Marie | 96 |
| | Dates de sorties TM et Aldène (2012-05-08 20:06) - christelle | 97 |
| | (2012-05-08 20:34) - riton | 97 |
| | Camp Italie (2012-05-10 21:12) - JPP | 97 |
| | Camp Italie (2012-05-10 21:39) - JPP | 97 |
| | Camp Italie (2012-05-10 22:42) - JPP | 98 |
| | (2012-05-13 11:53) - sylvain | 100 |
| | (2012-05-13 21:39) - Etienne | 100 |
| | Sortie photo-vidéo du Samedi 12 Mai (2012-05-14 22:34) - alain et véro | 102 |
| | News du mercato (2012-05-16 08:41) - sylvain | 104 |
| | (2012-05-17 10:52) - Jean Marie | 104 |
| | Sortie Accompagnement du Vendredi 18 Mai 2012 (2012-05-20 15:33) - alain et véro | 104 |
| | (2012-05-21 09:23) - riton | 109 |
| | Exposition sur les Vénus Préhistorique (2012-05-21 12:16) - Edouard | 110 |
| | (2012-05-21 19:05) - riton | 110 |
| | (2012-05-22 17:18) - christelle | 111 |
| | (2012-05-23 08:15) - riton | 111 |

| | |
|--|-----|
| (2012-05-24 21:42) - Jean Marie | 112 |
| Message de la FFS (2012-05-25 21:03) - christelle | 112 |
| (2012-05-25 21:05) - riton | 113 |
| Bien triste nouvelle (2012-05-25 21:14) - christelle | 113 |
| (2012-05-27 19:42) - riton | 113 |
| Abisso Chimera...- 1000 et des poussières... (2012-05-28 20:52) - sylvain | 114 |
| Les accidents continuent (2012-05-28 21:11) - Etienne | 115 |
| Désobstruction au compte gouttes (2012-05-29 15:39) - laurent | 115 |
| Balade minière du 26 mai 2012 (2012-05-29 23:15) - alain et véro | 117 |
| Accompagnement et photos Lundi 29 mai 2012 (2012-05-29 23:59) - alain et véro | 120 |
| (2012-05-30 17:56) - riton | 124 |
| Le Métro à rallonges (2012-05-30 21:09) - JPP | 124 |
| (2012-05-30 21:12) - JPP | 124 |
| Un métro à rallonges (2012-05-30 21:41) - JPP | 124 |
| (2012-05-31 22:55) - riton | 126 |
| 1.6 juin | 126 |
| Sortie Photo Vidéo du Dimanche 27 mai 2012 (2012-06-01 08:59) - alain et véro | 126 |
| Fin de crue à Cabrespine (2012-06-01 16:00) - Jean Marie | 129 |
| Vers un nouveau trou en Minervois? (2012-06-01 21:38) - Etienne | 129 |
| Comptage Chauves-souris Vendredi 01 juin 2012 (2012-06-03 11:17) - alain et véro | 129 |
| Sortie Photo-Vidéo du Samedi 02 juin 2012 (2012-06-03 11:38) - alain et véro | 129 |
| CR du week end (2012-06-04 15:08) - laurent | 133 |
| Topo aux Oliviers n°2 (2012-06-05 08:45) - Jean Marie | 135 |
| Apuanes 2012 (2012-06-06 00:33) - Jean Marie | 135 |
| (2012-06-09 09:49) - riton | 137 |
| (2012-06-13 21:39) - riton | 138 |
| Courses de béquilles (2012-06-14 22:52) - Etienne | 138 |
| (2012-06-17 06:23) - féfé | 139 |
| (2012-06-17 07:41) - féfé | 139 |
| (2012-06-19 00:48) - riton | 139 |
| (2012-06-19 08:34) - riton | 139 |
| (2012-06-20 11:02) - riton | 139 |
| (2012-06-20 11:17) - riton | 141 |
| (2012-06-20 11:36) - riton | 141 |
| (2012-06-20 11:47) - riton | 141 |
| (2012-06-20 11:57) - riton | 141 |
| (2012-06-20 12:01) - riton | 142 |
| Guidage à LAUZINAS le 16 juin 2012 (2012-06-21 20:24) - alain et véro | 142 |

| | | |
|-----|--|-----|
| | Sortie photo-vidéo du Dimanche 17 juin 2012 (2012-06-21 21:12) - alain et véro | 144 |
| | message de la FFS (2012-06-22 18:42) - christelle | 147 |
| | (2012-06-28 14:04) - riton | 147 |
| 1.7 | juillet | 148 |
| | Italie. Quatre plongeurs meurent bloqués dans une grotte (2012-07-01 19:47) - Etienne | 148 |
| | Stage CDS de formation à Roquefeuil (2012-07-03 20:49) - christelle | 149 |
| | (2012-07-03 23:45) - riton | 150 |
| | ALPESPORT (2012-07-04 16:44) - christelle | 152 |
| | Grelot, cochon, sergent et autres boulidous (2012-07-05 17:38) - Jean Marie | 152 |
| | (2012-07-06 15:14) - riton | 158 |
| | (2012-07-18 11:52) - féfé | 159 |
| | Film sur le réseau des grottes de Lacave dans le Lot (2012-07-18 12:34) - christelle | 159 |
| | (2012-07-19 22:01) - féfé | 159 |
| | (2012-07-22 21:21) - jean michel | 161 |
| | (2012-07-22 21:21) - jean michel | 161 |
| | (2012-07-22 22:44) - féfé | 161 |
| | Retour du SCA aux Picos ... 25 ans après !! (2012-07-24 09:15) - nico décat | 162 |
| | (2012-07-24 22:27) - JPP | 162 |
| | (2012-07-24 22:40) - JPP | 162 |
| | (2012-07-26 11:00) - riton | 163 |
| | (2012-07-30 12:52) - riton | 164 |
| 1.8 | août | 165 |
| | Initiation à Trassanel (2012-08-01 21:45) - Jean Marie | 165 |
| | Les Bidochons à Mate Arnaude (2012-08-03 09:50) - Jean Marie | 166 |
| | (2012-08-04 11:05) - riton | 168 |
| | Debriefing Apuanes (2012-08-05 09:47) - Jean Marie | 168 |
| | (2012-08-05 15:16) - christelle | 169 |
| | Retour du SCA aux Picos.... (2012-08-06 09:52) - nico décat | 170 |
| | CAMP A LA CIGALERE (2012-08-06 12:54) - alain et véro | 171 |
| | Le SCA est sur la paille (2012-08-08 07:44) - Jean Marie | 176 |
| | Encadrants pour les JNS (2012-08-09 17:54) - christelle | 178 |
| | A LA RECHERCHE DE CHIENS PERDUS (2012-08-09 22:29) - JPP | 178 |
| | Journées nationales de la spéléologie le 6 et 7 octobre 2012 (2012-08-11 15:33) - christelle | 179 |
| | (2012-08-11 23:53) - riton | 179 |
| | (2012-08-13 10:51) - laurent | 180 |
| | (2012-08-13 12:20) - riton | 182 |
| | Gournier (2012-08-15 12:53) - Jean Marie | 182 |
| | (2012-08-16 18:56) - riton | 183 |

| | | |
|------|---|-----|
| | (2012-08-16 19:04) - riton | 183 |
| | (2012-08-16 19:45) - riton | 184 |
| | Une fenêtre s'ouvre au Congoust, et aussi dans nos têtes (2012-08-17 13:52) - laurent | 184 |
| | (2012-08-17 19:30) - riton | 185 |
| | (2012-08-20 13:31) - riton | 185 |
| | Désobstruction et curiosités (2012-08-21 20:20) - laurent | 186 |
| | Sécurisation et premier retour au fond à la Pause (2012-08-27 09:56) - laurent | 186 |
| 1.9 | septembre | 187 |
| | Agly : ça chauffe ! (2012-09-02 12:37) - laurent | 187 |
| | (2012-09-09 12:31) - féfé | 188 |
| | Dynamique... (2012-09-11 13:44) - laurent | 188 |
| | Traversée initiative à Matte Arnaude (2012-09-11 20:57) - laurent | 189 |
| | (2012-09-16 19:48) - féfé | 191 |
| | Les papys à la rescousse (2012-09-23 11:36) - laurent | 192 |
| | (2012-09-25 19:47) - féfé | 192 |
| | Sortie photo - vidéo du samedi 15 septembre (2012-09-25 21:33) - alain et véro | 192 |
| | (2012-09-27 22:12) - jean michel | 195 |
| | Sortie vidéo du samedi 29 septembre 2012 (2012-09-30 16:13) - alain et véro | 195 |
| 1.10 | octobre | 195 |
| | (2012-10-01 19:12) - jean michel | 195 |
| | (2012-10-02 18:08) - jean michel | 196 |
| | (2012-10-04 15:40) - féfé | 196 |
| | (2012-10-05 00:14) - féfé | 198 |
| | (2012-10-05 00:16) - féfé | 198 |
| | (2012-10-08 08:32) - féfé | 198 |
| | (2012-10-08 10:21) - féfé | 201 |
| | Journées Nationales de la Spéléologie 2012 (2012-10-08 16:54) - christelle | 201 |
| | (2012-10-08 20:50) - riton | 201 |
| | JNS : groupe Cazals Samedi matin (2012-10-09 11:32) - Etienne | 201 |
| | On a (re) découvert le Siphon Bleu (2012-10-09 22:04) - Jean Marie | 203 |
| | (2012-10-13 08:23) - riton | 203 |
| | Encore une traversée (2012-10-13 19:13) - Etienne | 204 |
| | Sortie vidéo samedi 13 octobre (2012-10-14 09:58) - alain et véro | 204 |
| | PORTES DISPARUS (2012-10-15 16:27) - alain et véro | 207 |
| | (2012-10-16 20:55) - oc | 207 |
| | (2012-10-16 21:04) - oc | 207 |
| | (2012-10-16 21:04) - oc | 207 |
| | (2012-10-18 17:12) - JPP | 207 |

| | |
|---|-----|
| (2012-10-18 17:20) - JPP | 208 |
| (2012-10-20 12:49) - riton | 209 |
| Jean-Claude et les filles (2012-10-21 10:51) - christelle | 209 |
| (2012-10-21 18:20) - féfé | 210 |
| (2012-10-21 18:41) - oc | 210 |
| GUIDAGE ROQUEBLEU (2012-10-24 14:55) - alain et véro | 210 |
| CHRISTIAN ET ELIANE (2012-10-24 15:01) - alain et véro | 215 |
| Plus d'espoir au fond du puits "G" (2012-10-24 18:34) - Jean Marie | 216 |
| (2012-10-25 20:25) - riton | 216 |
| (2012-10-25 23:03) - oc | 218 |
| Bienvenue à Fabienne (2012-10-26 15:49) - christelle | 218 |
| Les oliviers c'est de saison (2012-10-28 13:22) - Etienne | 218 |
| Sortie vidéo du samedi 27 octobre (2012-10-28 15:43) - alain et véro | 218 |
| Désob au trou du Vent du Pédrours (2012-10-28 18:52) - Jean Marie | 218 |
| Séance musclée au trou de la Pause (2012-10-29 10:17) - laurent | 219 |
| Bienvenue à Cédric (2012-10-29 18:56) - christelle | 220 |
| (2012-10-29 21:42) - riton | 220 |
| (2012-10-30 18:50) - Jean Marie | 221 |
| 1.11 novembre | 221 |
| (2012-11-03 10:37) - riton | 221 |
| Guidage + Photo Jeudi 1 ^o Novembre 2012 (2012-11-04 18:50) - alain et véro | 222 |
| Visite et photos Vendredi 02 Novembre 2012 (2012-11-04 19:45) - alain et véro | 224 |
| Réunion Nationale Comed (2012-11-04 21:43) - Jean Marie | 227 |
| Sortie ALDENE samedi 17/11/2012 (2012-11-05 19:26) - christelle | 228 |
| Ajouter des dates à l'agenda des sorties (2012-11-07 18:38) - christelle | 228 |
| Le jeu de piste continue (2012-11-11 12:50) - laurent | 228 |
| Sortie Photo-Vidéo du samedi 11 novembre 2012 (2012-11-12 21:48) - alain et véro | 229 |
| Sortie Photo-Vidéo du dimanche 11 Novembre 2012 (2012-11-12 22:11) - alain et véro | 231 |
| Stage fédéral environnement 15 et 16 décembre 2012 (2012-11-16 21:36) - christelle | 234 |
| (2012-11-17 20:07) - riton | 235 |
| (2012-11-18 19:22) - jean michel | 236 |
| (2012-11-18 19:27) - jean michel | 236 |
| (2012-11-18 20:44) - Denise Barodelorme | 236 |
| Aldène circuit rivière (2012-11-18 22:03) - Etienne | 237 |
| Euro Spéléo Magazine (2012-11-20 14:07) - christelle | 239 |
| Concours photo (2012-11-20 14:23) - christelle | 240 |
| Speleo TV (2012-11-20 14:30) - christelle | 241 |

| | |
|--|-----|
| AG de l'Association de Valorisation des Cavités Françaises à Concrétions (2012-11-20 21:39) - christelle | 241 |
| Aven Leicasse (2012-11-25 21:33) - Etienne | 242 |
| Samedi 24 Novembre 2012 - sortie Vidéo (2012-11-26 18:49) - alain com classiq | 243 |
| (2012-11-26 20:27) - riton | 243 |
| Assemblée Générale du CDS samedi 15 décembre 17h30 (2012-11-28 10:07) - christelle | 244 |
| 1.12 décembre | 245 |
| (2012-12-01 21:23) - riton | 245 |
| Traversée initiatique à Trassanel (2012-12-02 20:04) - Etienne | 245 |
| (2012-12-03 11:36) - féfé | 246 |
| AG du 2 12 2012 (2012-12-03 11:42) - féfé | 247 |
| (2012-12-04 12:40) - féfé | 248 |
| (2012-12-04 12:48) - féfé | 248 |
| AG du 2 décembre 2012 (2012-12-04 21:28) - Webmaster SCA | 249 |
| Article de journal AG (2012-12-07 21:26) - christelle | 249 |
| Camel Trophy à la Parcade (2012-12-09 22:37) - Jean Marie | 250 |
| Bienvenue aux nouveaux membres (2012-12-11 15:59) - christelle | 251 |
| (2012-12-13 19:34) - riton | 251 |
| (2012-12-16 11:49) - riton | 253 |
| Sortie Vidéo-Photo du Samedi 15 décembre 2012 (2012-12-16 17:37) - alain com classiq | 254 |
| (2012-12-16 19:45) - Jean Marie | 257 |
| La Parcade (2012-12-16 20:04) - Jean Marie | 257 |
| Réseau Capdeville (2012-12-16 21:10) - christelle | 257 |
| Petit complément photo (2012-12-18 13:35) - Etienne | 257 |
| La Gazette n°1 (2012-12-18 20:48) - Edouard | 259 |
| SSF11 au JT de TF1 et France 3 (2012-12-21 14:43) - christelle | 259 |
| Les Envahisseurs, ils étaient parmi nous... (2012-12-21 21:17) - Jean Marie | 259 |
| Tire bouchon de calcite : (2012-12-22 21:18) - Etienne | 260 |
| (2012-12-23 21:19) - féfé | 260 |
| (2012-12-23 23:26) - riton | 260 |
| (2012-12-24 00:46) - riton | 260 |
| Initiation au Roc Blanc de Véraza (2012-12-26 20:51) - christelle | 261 |
| INFO CREI commission des relations et expéditions internationales de la FFS (2012-12-27 12:08) - christelle | 262 |
| Les voeux de Gérard (2012-12-28 20:49) - christelle | 263 |
| (2012-12-31 13:09) - féfé | 263 |

Chapter 1

2012

1.1 janvier

Réseau de la Lévitation (2012-01-01 12:43)

- Jean Marie

Vendredi 30 Décembre 2011

Les Cazals (Limousis)

Patrick, Guillaume, Jean Marie

TPST : 6 heures

RDV à 9 heures chez Jean Claude.

Petite visite au trou de la dent. Mais je m'aperçois que j'ai oublié le jaune. Je précise pour équilibrer les vannes sur Sylvain que j'avais aussi oublié mon kit... et mon casque ! Merci Jean Claude. Tant pis on vide l'acu en perçant pour la prochaine visite.

Direction : les Cazals qui est notre véritable objectif. Il pleut, il fait froid. Le porche où nous trouvons du bois sec nous offre un abri et un bon feu.



[1]

Nous démarrons vers 13h30, fumés comme des jambons.

Guillaume équipe de main de maître la vire vers le réseau de la Lévitation. Bon perfectionnement technique pour Patrick.



[2]

[3]



[4]



Pendant qu'il monte vers le mythique réseau, je descends avec Guillaume au point bas. Nous fouillons les blocs éboulés dans la faille. Effet des dernières crues (?) : nous dégageons un passage à la massette et tombons sur une petite poche. Devant du vide, Guillaume semble percevoir un courant d'air, mais nous n'avons rien pour faire péter.

Nous remontons. Le réseau de la lévitation 60 mètres au dessus du point bas est aussi beau que ce que Guillaume l'avait décrit.



[5]



Quelques photos et nous redescendons à la suite de Patrick qui en solo enchaîne déjà tous les obstacles sans difficultés.

Sortie vers 19h30 toujours sous la pluie.

Belle cavité, tant comme cavité de perfectionnement que par son réseau concrétionné.

1. http://lh5.ggpht.com/-nwVpSd_CPEo/TwBGDwo1jBI/AAAAAAAAA7w/5mi7FNOEb2w/s1600-h/2011%25252012%25252030%252520Cazals%252520%2525284%252529%25255B3%25255D.jpg

2. http://lh6.ggpht.com/-m3PkvVW-ODg/TwBGNamMg6I/AAAAAAAAA8A/ZmZ_yNVLrvG/s1600-h/2011%25252012%25252030%252520Cazals%252520%2525288%252529%25255B4%25255D.jpg

3. <http://lh6.ggpht.com/-w0JhaF7ysk4/TwBGUWy0zBI/AAAAAAAAA8Q/faMvDvDVnqE/s1600-h/2011%25252012%25252030%252520Cazals%252520%25252814%252529%25255B4%25255D.jpg>

4. <http://lh4.ggpht.com/-TlfztMXVT2c/TwBGdSDOhVI/AAAAAAAAA8g/Iz3sDacFpvA/s1600-h/2011%25252012%25252030%252520Cazals%252520%25252815%252529%25255B4%25255D.jpg>

5. <http://lh5.ggpht.com/-5M02wi-Dof0/TwBgmjzuV8I/AAAAAAAAA8w/4dv1Hfc11j8/s1600-h/2011%25252012%25252030%252520Cazals%252520%25252821%252529%25255B4%25255D.jpg>

6. <http://lh6.ggpht.com/-ZpaxfNP8kXs/TwBGrAXdCRI/AAAAAAAAA9A/70XEA9qYFNQ/s1600-h/2011%25252012%25252030%252520Cazals%252520%25252824%252529%25255B5%25255D.jpg>

7. <http://lh3.ggpht.com/-89ZEN2pu89Y/TwBGxptQoaI/AAAAAAAAA9Q/ASbEPHo0QmE/s1600-h/2011%25252012%25252030%252520Cazals%252520%25252831%252529%25255B6%25255D.jpg>

[6]

(2012-01-01 17:15) - féfé

Coucou. Eh bien nous y voila en 2012. Je vous souhaite à toutes et à tous amis spéléos une bonne et heureuse année 2012.

Argent, bonheur, santé et surtout pour notre ami sylvain un parfait rétablissement pour doigt abimé. Voilà j'en ai fini.

[7]

Dans l'espoir de vous revoir tous en pleine forme. Féfé



[1]

1. <http://2.bp.blogspot.com/-1MPLHuiB1yc/TwCGrXoDqqI/AAAAAAAAAH8/OBdWLW95VzY/s1600/fond-ecran-1481%252Cclouds.jpg>

Synclinal de Sougraigne, suite (2012-01-01 17:51) - laurent

Petit bilan des désobstructions depuis Noël :

Première sortie en solo pendant la courte vague de fraîcheur de la semaine dernière à la perte du col de la Fage. Ce trou avait échappé aux revisites depuis la crue exceptionnelle de Mars dernier, il fallait combler cette lacune.

Dès le bas du ressaut d'entrée, il semble évident que la perte a absorbé un débit assez colossal, probablement plusieurs centaines de L/sec. Tout est décapé, recreusé, agrandi même. Le barrage que nous avons établi il y a quatre ans à l'extérieur lors des derniers travaux de

désob a dévié la totalité du cours d'eau temporaire dans le trou. Au fond, un passage en hauteur s'est ouvert, mais pas là où nous creusions avant...et un fort zef alternatif s'y engouffre.

Je creuse pendant deux bonnes heures et gagne environ deux mètres en suivant l'air avant d'être saturé de remblais.

Retour sur les lieux quelques jours plus tard avec Fred (nouveau membre) et Henri. Nous stockons un peu plus loin et gagnons deux mètres supplémentaires, au bout desquels le passage libre de blocs replonge dans un mur constitué de cailloux de la taille d'un poing. L'eau est passée par là, et à présent c'est l'air qui sort du mur avec force. Nous stoppons sur ce scénario plutôt surprenant, à court de place.

Pour poursuivre, il faudra vider et évacuer cette minitrémie vers le ressaut d'entrée. Ce chantier redevient donc intéressant. Pour la situer dans le contexte, cette perte se situe précisément à la tête de la grande gouttière synclinale qui mène, 3 km plus loin et 300 m plus bas, à la résurgence des Tourtes (10 km de réseaux karstiques sont déjà connus sur ce système, mais le collecteur n'a pas encore été découvert). Un bon kilomètre en aval de la perte en suivant la structure géologique, se situe l'aven du roc de l'Aigle, à l'aplomb du coeur du synclinal.

L'aven du roc de l'Aigle, justement, nous y revoici le 31 Décembre pour finir l'année en remuant des blocs. Une bonne équipe est constituée : Il s'agit d'Etienne, Jean Michel, Henri, Stocche et Marie venus en renfort du SCM, et moi.

C'était l'occasion d'observer en même temps le comportement du trou pendant un équilibre thermique : quelques pics d'aspiration, quelques moments de pause, mais souffle encore dominant par bouffées assez fortes de 20 à 30 sec. En l'absence de moteur thermique, le réseau entre en résonance type volume...

Mais le volume, nous n'y sommes pas encore et il faut continuer à descendre. La voûte basse du fond actuel est éliminée dans la matinée, le passage continuant à l'horizontale. Nous nous passons les blocs dans des positions scabreuses et les acheminons, en faisant un relais au milieu, jusqu'à la base du ressaut de 3 mètres. Dans l'après midi nous gagnons durement quatre mètres de méandre supplémentaires. Visibilité de 70 cm jusqu'au coude suivant en fin de journée. Une journée de déstockage du ressaut à 7 ou 8 personnes jusqu'à la salle de -25 sera nécessaire pour poursuivre décemment le méandre.

Le trou se défend et la solution viendra peut être de l'interclub comme ce week end, très efficace; car de-

voir renoncer par manque de bras et de gens motivés sur un objectif d'une telle évidence serait une aberration spéléologique.

Malgré le défi, j'ose espérer que 2012 récompensera la tenacité des explorateurs...

Bonne et heureuse année à tous les lecteurs du blog.

Voeux présidentiels (2012-01-02 08:46) - riton

Meilleurs voeux à tous les membres du clubs...et à tous les spéléos, pour cette fameuse année 2012. Sachons faire preuve de discernement dans nos objectifs, sans jamais oublier, que nous n'avons jamais eu autant de succès et de bonheur, que quand nous avons accepté nos différences et uni nos forces dans des projets réellement prometteurs.

Articles en ligne sur le site du SCA (2012-01-03 17:41) - christelle

Quoi de neuf sur le site du SCA?

- Article dans Spelunca sur la campagne de traçages 2011 mis en ligne le 03/01/12

- Article de presse au sujet du sauvetage d'Ulla dans la partie "presse" le 03/01/12

- Fiche de cavité trou de la Dent modifiée le 30/12/11

Bonne et heureuse année à tous à bientôt

Du Troutrou (2012-01-03 18:39) - Etienne

Mardi 3 Janvier 2012

participants : Henri G, Etienne F.

TPST : 5h

Grattage de terre et remuage de blocs au trou de la louche.

Au départ, nous devions retourner au trou des escaliers, mais juste avant nous avons décidé de découvrir le trou de la louche que nous ne connaissions l'un comme l'autre que par la topo. En effet les deux trous ne seraient distants que de quelques mètres seulement. Pour commencer nous avons trouvé la mauvaise entrée car oui il y en a deux! Henri me dit que c'est trop étroit pour lui, je ne le crois pas et vais vérifier par moi-même et en effet, le passage est minuscule et semble vierge! Je passe en force et mets la pression à Henri pour qu'il fasse de même. "Impossible ça ne passe pas, va voir tout seul et dis-moi comment c'est". Après une paire d'étréoures et quelques mètres de désescalade

j'aperçois la lumière du jour en provenance de l'autre entrée. J'appelle Henri qui me rejoint. Pendant ce temps je remue quelques blocs dans un passage très ventilé censé communiquer avec le trou des escaliers. Nous visitons le reste du trou, ce qui ne prendra pas très longtemps au vue de ses dimensions. Puis nous avons finalement trouvé intéressante l'extrémité sud-ouest du trou. Nous y avons creusé environ deux mètres de profondeur dans une argile danse, humide et parsemée de blocs. Ce point bas n'est pas ventilé, mais il est le seul coin du trou qui pourrait repartir vers de l'inconnu.

Vœux (2012-01-07 22:40) - Edouard

Bonne année! Meilleurs vœux à tous pour 2012!

Je profite des vœux pour faire un petit bilan de l'année 2011 du blog. 2011 en chiffres:

- **206 articles** publiés sur le blog,
- **337 commentaires.**

Les articles ayant été les plus consultés en 2011 :

- [1]A 2 coups de palme du Grand Noir : vu 193 fois.
- [2]Trou de la Dent : d'autres photos : vu 167 fois.
- [3]Courbe degrossie : vu 155 fois.
- [4]Le «Mystère » ce serait que quelqu'un y revi-
enne : vu 155 fois.
- [5]Crues : l'heure du bilan : vu 117 fois.
- [6]Green Day : vu 116 fois.
- [7]Règlement de Compte avec la Chatière du Trou
des Escaliers : vu 116 fois.
- [8]Gaubeille, les traditions ont la vie dure : vu 106
fois.
- [9]MOUNEGOU : vu 89 fois.

Merci à leurs auteurs de faire vivre le blog et de nous informer des actualités souterraines!

Mis à part les gens qui viennent directement sur le site, les personnes venant sur notre blog proviennent majoritairement des sites suivants:

- [10]<http://www.speleoclubdelaud.fr/>

- [11]<http://exploscm.canalblog.com/>
- [12]<http://scavalon.blogspot.com/>

Merci pour les liens rajoutés dans ces sites.

Pour finir un petit graphique des pages vues sur le blog. Au total, nous avons eu **43 057 pages consultés** sur notre blog, avec un pic fréquentation en août 2011 avec 5 496 pages vues.

[13]



En ce qui nous concerne, cela fait quelques temps que nous n'avons pas fait de sorties, par manque de temps personnel. J'espère qu'on pourra se revoir d'ici peu pour une petite sortie.

1. <http://speleoclubdelaud.blogspot.com/2011/10/2-coups-de-palme-du-grand-noir.html>
2. <http://speleoclubdelaud.blogspot.com/2011/02/trou-de-la-dent-dautres-photos.html>
3. <http://speleoclubdelaud.blogspot.com/2011/02/courbe-degrossie.html>
4. <http://speleoclubdelaud.blogspot.com/2011/11/le-mystere-ce-serait-que-quelquun-y.html>
5. <http://speleoclubdelaud.blogspot.com/2011/03/crues-lheure-du-bilan.html>
6. <http://speleoclubdelaud.blogspot.com/2011/02/green-day.html>
7. <http://speleoclubdelaud.blogspot.com/2011/11/reglement-de-compte-avec-la-%20%20chatiere-du.html>
8. <http://speleoclubdelaud.blogspot.com/2011/06/gaubeille-les-traditions-ont-la-vie.html>
9. <http://speleoclubdelaud.blogspot.com/2011/11/mounegou.html>
10. <http://www.speleoclubdelaud.fr/>
11. <http://exploscm.canalblog.com/>
12. <http://scavalon.blogspot.com/>
13. <http://3.bp.blogspot.com/-Einst-tLpo4/Twi7Z9PD1UI/AAAAAAAAABz8/q1Oqe5PfHBs/s1600/stats2011.jpg>

Double Coloration (2012-01-09 20:36) - Etienne

Samedi 7 Janvier 2012

participants : Environ 15 : SCA, SCM, Étudiants et hydrogéologues

TPST : 3h ; TPES 4h

Jeudi 5 nous avons détourné une petite partie de la Clamoux pour la diriger vers une perte située sous l'Embuc.

Samedi dès 9h30 au pestril, le capteur est déposé, c'est Laurent, Fabien et Christophe qui traverseront l'Orbiel. Il y a eu du spectacle: ce n'était pas la crue mais le débit était important. Retour dans la vallée de la Clamoux où nous avons mis 1,5 kg de fluo dans la perte sous l'Embuc à 12h20, l'eau sera à nouveau claire à 14h, peut-être même avant mais il n'y avait pas de témoin, en tout cas le colorant n'a pas stagné!

Pause repas puis descente au fond du gouffre direction l'amont avant les rétrécissements. Environ 1kg de sulforodamine sera introduite vers 15h30, là encore le colorant avancera très vite, le débit de la rivière souterraine est important en ce moment. Après avoir introduit le colorant nous avons discuté une quinzaine de minutes, et à quelques uns, nous avons tenté de rattraper le colorant; même d'un pas très rapide jusqu'à la salle des schistes impossible de rattraper la tête de la coloration.

Laurent fera un autre post avec les photos quand sa connexion internet sera rétablie.



[5]



[6]

Trou des escaliers (2012-01-09 20:44) - Etienne

Vendredi 6 Janvier 2012

participants : Jean Marie Briffon, Etienne Fabre.

TPST : 6h

Après avoir cherché les courants d'air dans la galerie du petit Trassanel, nous nous sommes focalisés sur un conduit qui avait été désobstrué il y a plusieurs années, orienté sud.



[1]

[2]

Nous avons recalibré 4 pattes, pour un gain d'efficacité et pour pouvoir tirer les gammattes.

[3][4]

Le courant d'air sort d'un passage pas plus gros que le poing. C'est soufflant avec quelques alternances, malgré des températures extérieures quasiment égales à celle du trou.

1. http://3.bp.blogspot.com/-wpt0D9IU2Kg/Twtbpt-nGGI/AAAAAAAAAEI/VGqI_uju7T8/s1600/2012%2B01%2B06%2BAven%2Bdes%2Bescaliers%2B%25281%2529.JPG
2. http://3.bp.blogspot.com/-6xhVxKBvIek/Twtau_FiJEI/AAAAAAAAAD8/qdcZRvGdS4I/s1600/2012%2B01%2B06%2BAven%2Bdes%2Bescaliers%2B%25281%2529.JPG
3. <http://3.bp.blogspot.com/-lrhYHtcA0YE/Twtb-X9cplI/AAAAAAAAAEU/g4-5QUfy1ec/s1600/2012%2B01%2B06%2BAven%2Bdes%2Bescaliers%2B%25283%2529.JPG>
4. http://3.bp.blogspot.com/-6xhVxKBvIek/Twtau_FiJEI/AAAAAAAAAD8/qdcZRvGdS4I/s1600/2012%2B01%2B06%2BAven%2Bdes%2Bescaliers%2B%25281%2529.JPG
5. <http://1.bp.blogspot.com/-j7ewBvtckAw/TwtcTyyQlCI/AAAAAAAAAEg/DvAB1NG-wVI/s1600/2012%2B01%2B06%2BAven%2Bdes%2Bescaliers%2B%25283%2529.JPG>
6. <http://3.bp.blogspot.com/-5JVucY5WxEs/TwtceMilU5I/AAAAAAAAAEs/tue9WLLBNcM/s1600/2012%2B01%2B06%2BAven%2Bdes%2Bescaliers%2B%25284%2529.JPG>

tracage en cours (2012-01-11 20:43) - laurent

Suite au rétablissement d'internet dans les Corbières, voici enfin les photos de la grosse opération de traçage qui se déroule actuellement afin de révéler l'existence et les caractéristiques du collecteur sud de la bande calcaire de Trassanel. La première partie de la matinée fut consacrée à la mise en place du fluorimètre du mauvais côté de l'Orbiel...



[1]



[2]

Belle mobilisation de toute la communauté des passionnés de l'eau souterraine sur ce projet au scénario plutôt osé qui sera présenté plus en détail à l'heure du bilan.



[3]

Après avoir réussi à colorer la perte sud de la Clamoux à la fluo, le groupe constitué de spéléos, d'hydrogéologues et d'étudiants venus se former à cette occasion s'est ensuite rendu dans la rivière du gouffre de Cabrespine pour injecter la sulpho.

La courbe de sulpho doit servir de référence si l'existence du collecteur sud était révélée.



[4]



[5]



[6]

Malheureusement n'ayant pas assez de sulpho, on a été obligés de sacrifier un étudiant pour colorer plus franchement la rivière



[7]



[8]

au delà de nos espérances



[9]

Ca marchait tellement bien, finalement on a sacrifié tout le monde sauf Etienne qui s'est découvert des gènes de chauve souris vampire

Les premiers résultats devraient être connus dès vendredi.

1. http://2.bp.blogspot.com/-HGSfSfgmF6E/Tw3n7ykPflI/AAAAAAAAApU/1WcnEojRZTk/s1600/Img_2894.jpg
2. http://2.bp.blogspot.com/-cL0M8x1lbXg/Tw3n7AZONNI/AAAAAAAAAPM/0ZAcowKcUWc/s1600/Img_2906.jpg
3. http://1.bp.blogspot.com/-GjNzQb7rPhM/Tw3n6ndLijI/AAAAAAAAAo8/lKXXmTcQzGM/s1600/IMG_2908.JPG
4. http://4.bp.blogspot.com/-8Yjq2uLk91Y/Tw3n6YMvhYI/AAAAAAAAAow/EAt-AC8pS_w/s1600/IMG_2916.JPG
5. http://2.bp.blogspot.com/-IcQv8zBQ0aw/Tw3n10yf4JI/AAAAAAAAAok/c9vdJS7Ahwg/s1600/IMG_2919.JPG
6. http://4.bp.blogspot.com/-G4Z9C9v8_mw/Tw3nltf2pMI/AAAAAAAAAoU/u2Y7CCILiPY/s1600/Img_2925.jpg
7. http://2.bp.blogspot.com/-PntIQR_HJVw/Tw3n1UBFdyI/AAAAAAAAAoM/_2bhEI08Shk/s1600/IMG_2930.JPG
8. http://2.bp.blogspot.com/-eq2NYxJmr0c/Tw3nkn2c19I/AAAAAAAAAoE/codvDZ6RYsc/s1600/Img_2933.jpg
9. http://4.bp.blogspot.com/-Nt4SCNCuYRA/Tw3nkapr4MI/AAAAAAAAAn0/_5S4Nw6m1Do/s1600/IMG_2934.JPG

Résultat

désob dominicale et résultats partiels traçage (2012-01-16 14:46) - laurent

Une partie des résultats du double traçage sont tombés ce WE. La sulfo cabrespinienne est bien ressortie. Vitesse moyenne 140 m/h (50h), vitesse de pointe 175 m/h (40h) avec un débit de 200 l/sec au point d'injection. Plus rapide que le précédent traçage de cette même rivière, mais on s'y attendait.

Par contre aucune trace pour l'instant de la fluo de la perte sud, principal enjeu de l'opération. Bon nombre d'interrogations fusent dans l'équipe mais il semble d'ores et déjà que la partie sud de la bande calcaire ne possède pas les mêmes caractéristiques de drainage que la partie nord. La fluo est fortement ralentie ou piégée quelque part. L'appareil de mesures reste en place toute cette semaine au minimum dans l'espoir d'obtenir une courbe à interpréter.

Dimanche 15 Janvier 2012 : sortie désob au trou de la Pause

participants : Jean Michel, Henri, Etienne, Laurent.
TPST : 8h

Profitant du gel matinal et du calme atmosphérique, le but de la sortie était de pister le courant d'air qui disparaît peu avant le fond dans une zone chaotique.

Arrivée sur le plateau un peu plus tôt que le rdv, le spectacle de la forêt domaniale de l'eau salée totalement givrée est féérique (aiguilles de plusieurs cm). Malheureusement je n'ai pas l'appareil photo. Petit détour par l'entrée du roc de l'Aigle pour le fun. Le "générateur de brouillard" fonctionne à plein régime, créant une cellule convective spectaculaire au dessus de l'entrée (il n'y a pas du tout de vent extérieur). Toute la zone est dégivrée sur 10m de diamètre et autant de hauteur. Cette petite visite donne du courage pour la suite des travaux qui ne sera pas simple.

Descente dans la Pause à 9h30 et première explication avec la roche au terminus du trou, mais les fumées s'évacuent mal alors que dans le méandre d'accès, ça turbine une fois de plus...

On part à la recherche du zef dans les chaos avec clopes et encens. Par éliminations successives on se retrouve dans un interstrate effondré assez large au dessus de la galerie principale.

Ici, on sent bien la proximité avec le décrochement indiqué sur la carte géologique : les creusements de voûte bien visibles sont souvent fendus par une néotectonique bien présente et ce détournement du courant d'air n'est pas un effet sans cause.

A l'extrémité ouest de l'interstrate, on découvre enfin une capture : le zef part dans un ancien méandre étroit et encombré. La direction n'est pas encourageante mais on

élargit quand même. Avancée de trois mètres et on peut de redresser (de profil, faut pas rêver). Vue sur plusieurs mètres encore assez étroits mais avec de la hauteur. Le conduit prend la direction d'une ancienne conduite forcée accessible par un ressaut remontant dans la galerie principale et dont l'aval queue sur un petit éboulis marneux. Il est donc fort possible que cette conduite (2,5 X 1,5) continue au delà de cet obstacle en emportant l'air qui passe dans notre petit méandre.

La suite de l'après midi est consacrée à l'ouverture d'un shunt permettant l'accès direct au nouveau chantier.

Retour sur les lieux très prochainement.

Givrés (2012-01-17 18:47) - laurent

En complément du précédent post, deux photos prises par Jean Mi à l'arrivée sur le plateau Dimanche dernier.



[1]



[2]

1. <http://3.bp.blogspot.com/-bSfPLWLAc5M/TxW0gkJ1SZI/AAAAAAAAAqE/mocVCGa0xEQ/s1600/speleo%2B002.jpg>

2. http://2.bp.blogspot.com/-CxtgQMn2rTA/TxW0gr3QDuI/AAAAAAAAAp4/L3YAKG7Ca_Q/s1600/speleo%2B003.jpg

Mercredi 18 Janvier 2012 (2012-01-21 11:17) - riton

Sortie accompagnement hydro

Dans le cadre de l'étude de la zone de protection du bassin versant des sources froides d'Alet les Bains, j'ai été sollicité par monsieur Chistian Joseph, hydrogéologue indépendant, travaillant pour la préfecture. Il sera accompagné par Mr Jean Michel Segura hydro géologue agréé de l'ARS (Agence Régionale Santé). Ce joignent aussi à nous: Jean Michel Boulbès employé de mairie chargé des eaux et Jean Jacques Hortoul membre du conseil municipal. Intéressante inspection des captages d'eau minérales, inaccessible au public puis du captage d'eau karstique du Théron que je connaissait déjà par les colorations. Casse croûte sous un maigre soleil au col de Fos au dessus de Véraza. Puis j'amène tout le monde à la perte principale des gorges de Lavalette, que même Mr Boulbès alétois ne connaissait pas. L'arbre qui surplombait l'entrée a fini de tomber dessus, et on la voit à peine. Tout le monde est quand même content de la connaître et aussi de voir que son extrême éloignement ne nécessitera pas de mesures de protection particulières. Montée à Misségre où l'on tente en vain d'interpréter un document fourni par un autre bureau d'étude sur une zone de pertes à protéger... au milieu du village! Il n'y a jamais eu de perte au milieu du village, de mémoire humaine! Je propose à Mr Joseph comme hypothèse que les grates papier qui on pondu ça... n'ont pas bougé de leur bureau! L'on suit sur 500m à pieds le cours du guinet qui se perd un des endroits non identifiables... selon le niveau des eaux. Dès le début de la journée mes questions ont été ciblées et claires: est ce ce périmètre étendu de zones de protection pourrait éventuellement freiner la libre pratique de la spéléo: il m'a été répondu que non. Je prend donc acte... mais restons vigilant face à des gens qui ne nous connaissent pas vraiment, et ne réalisent pas toujours l'énorme apport de notre travail bénévole à la protection de la nature. Un travail pragmatique et toujours en synergie avec les gens du pays, ces habitants des hautes corbières qui nous ont si souvent bien accueilli, et que le courage à vivre dans ces contrées difficiles force l'admiration. L'on finit par la perte de St Andrieux, où il apparaît qu'une clôture côté ouest éviterait d'éventuelles pollutions et assurerait une sécurité. J'informe mes compagnons que le CDS ou le club dans le cadre d'action "environnement", pourrait assurer cette action. Le vent glacé nous chasse du plateau; Affaire à suivre...

Réflexions et infos (2012-01-21 11:59) - riton

Dans l'esprit... de ne pas garder les choses pour soi, jusqu'à preuve du contraire nous sommes une collectivité, je profite de la "trêve" hivernale pour communiquer quelques pistes à ceux qui parfois ne sauraient pas quoi faire, ou s'embarqueraient dans des travaux aux

résultat très aléatoire. Il s'agit évidemment de "travaux" spéléologiques, mais ne sommes nous pas avant tout un club d'exploration? A mon sens il y a longtemps que cette synthèse, susceptible d'être toujours remise à jour, aurait dû être divulguée. L'excellent outil qu'est le blog (merci Edouard), m'en donne l'occasion. Ça sera plus utile que griffonné sur un papier, et rangé dans ma chambre...

Travaux potentiellement intéressants sur nos 7 "zones" traditionnelles de recherches au 21/01/2012:

Cabardés:

G11: topo (celle existante est non communiquée par son auteur!), recherche suite-désob par temps froid ou chaud. Accès potentiel... au réseau citou-cabrespine!

Trou des oliviers: désob-été-intéressante cavité d'initiation-actuellement équipée

Trou des Escaliers: désob-travaux en cours: contacter Henri, Etienne ou Jean Marie. Très agréable pour l'hiver. Intéressante cavité d'initiation. Actuellement équipée. Potentiel d'y trouver la suite de la grotte de Trassanel côté Est.

Réseau du mystère au niveau 4 de Trassanel: désob-tout le temps. Contacter: Jean Marie ou Jean Michel. Sortie profonde... et grasse... mais fort potentiel d'y trouver la suite Ouest de la grotte de Trassanel. Puits Ribero équipé mais pas puits qui siffle.

T22 au nord est du col du parking de la grotte de Trassanel: départ extrêmement bien placé pour la suite du réseau 1bis. Désob de surface... pour des demi-journées...

Massif de Misségre:

Perte de la Clause: désob hiver été. Cavité la mieux placée du massif. Parfois très grosse ventilation...

Aven du berger distrait: topo-désob. hiver. Marche d'approche: ...3M! Cavité variée, sportive... et propre... actuellement équipée. Très forte aspiration en hiver. Potentiel de cavernement de la branche sud du collecteur de Misségre.

Aven Yves: topo-explo. Cavité majeure du massif. Très belle cavité d'initiation. Actuellement équipée sauf le p33 d'entrée. Enigme non résolue de la suite qui devrait potentiellement exister si près de la vallée sèche de la Pouzanque. Quelques points restent à fouiller dans la branche sud (-110m)

Trou de demi lune: topo (celle existante est non communiquée par son auteur... et de deux!) et désob. Très proche de l'aven Yves mais ne communiquant apparemment pas avec celui-ci. Très forte aspiration en été... devant

nécessairement donner sur quelque chose..Gros chantier tout de même.

Trou de la pleine Lune:recherche suite fin d'été.Egnigme encore plus difficile a résoudre de localisation de la suite qu'a l'aven Yves...Pourtant incontestablement la tête du réseau Misségre-Alet.Magnifique cavité d'initiation jusq'a -120.Actuellement entièrement équipé.Aspiration impressionnante en été...

Trou de la lune noire:désob-été:premier et plus important trou souffleur a l'ouest de Misségre.Parfois très ventilé.Aparemment un gros chantier...a revoir car c'est déjà ancien.

Aven du lièvre:topo et déséquipement.Le seul trou souffleur profond des gorges de Lavalette connu a ce jour...donc le plus proche du collecteur de tout le massif...tout le temps.Importante marche d'approche.

Contacteur:Henri,Jean Marie,Jean Michel

Mouthoumet-Vignevielle:

Even de la Cascade:explo-topo.De la très grande spéléo très engagée....et pourtant un gros potentiel a l'extrémité après pompage.

Aven de la Parade:désob-été.Bel aven avec de belles verticales propices a l'initiation.Entrée haute potentielle de l'even de la cascade.Actuellement équipé.Au fond un niveau horizontal semble avoir été atteint.Parfois très ventilé.

Trou des paichaires:désob-hiver.Deuxième entrée haute potentielle de l'even de la cascade mais sur une autre branche.Extrêmement ventilée...par contre gros chantier.Actuellement équipé.

Trous de la Peyre Fouillères:beaucoup de topo et pointages.Tout le temps.Au moins 10 cavités a topographier...

Contacteur:Laurent

Bezis-Cardou:

BZ16:localisation suite et désob par fortes amplitudes thermiques.

BZ12:désob-été:perte temporaire trou souffleur en amont de la première zone.Dans la zone Bezis 14 petites cavités a pointer et topographier.Dans le coeur de ce massif devrait exister un collecteur alimentant probablement l'aquifère thermal de rennes les bains...

Cardou:CA9:désob en été.6 petites cavités a pointer et a topographier.

Contacteur:Henri

Massif du Bournasset:

Aven du Roc de l'Aigle:désob avec du monde-tout le temps tant le courant d'air y est important..A priori l'entrée principale du collecteur du synclinal de la source des Tourtes.Objectif majeur de 2012??Travaux en cours.

Trou du Mourillou:désob avec amplitudes thermiques et pas de crue.Entrée basse potentielle...de l'aven du roc de l'Aigle...et du trou du Bournasset!Chantier propre, agréable et pas forcément très long!Certains jours ventilation tout a fait impressionnante...

Trou du col de la Fage:désob avec 4 ou 5 personnes-tout le temps.Potentiellement une suite de la branche Est du trou du Bournasset.Très très bonne ventilation et chantier facile.

Départ ravin de cante loup a l'est de l'aven du Roc de l'Aigle:désob en surface dans un effondrement gréseux...mais avec le calcaire pas loin.Extrêmement bien placé par rapport au niveau potentiel des galeries de l'aven du Roc de l'Aigle.A ouvrir d'urgence!!!

Trou de la cabane:le départ le plus proche et parfois très ventilé(quand il n'a pas été bouché par les crues) du terminus ouest du trou du Bournasset:désob plutot l'été.

Trou des fraises:désob avec 3 ou 4 personnes.tout le temps.Suite potentielle amont de la galerie des caprines du Bournasset très proche.Long plateau en amont ou tout est possible...

Enfin,le seigneur des lieux:le magnifique trou du Bournasset avec:

° L'affluent du vent par amplitudes thermiques.Plongeant en direction du coeur du synclinal et parfois bien ventilé.A priori l'une des entrées basses de l'aven du roc de l'Aigle...

°Le fond du réseau de la salle de la dune:uniquement en été et par météo stable.Agréable désob avec du sable a déplacer et une faille terminale en plein rocher pas revue depuis plus de 20 ans...Forte aspiration en période sèche,laissant présager la suite Ouest du réseau.

°Fouiller la grande salle terminale du réseau des enragés très bien placée et pas vue depuis très longtemps.

Contacteur:Henri ou Laurent

Massif de l'Agly:

Trou de la Pause:travaux en cours avec enfin la localisation précise de la très forte ventilation:soufflante par temps chaud et aspirante par temps froid.Nous n'avons jamais été aussi près du décrochement ou devrait ce trouver le collecteur de la source de l'Agly.Collecteur qui a drainé la coloration de Mars a une vitesse record....

Topo et pointage de cavités secondaires?

Contacteur:Laurent

Massif du Mounégou:Potentiel 1200m de dénivelé total depuis l'entrée du gouffre.

Trou de la stèle:Etayage et désob-été-automne:la gigantesque ventilation très froide en été ne laisse pas de doute sur la communication(lointaine?) avec l'énorme collecteur en aval du syphon terminal du gouffre du Mounégou(trés belle classique facile de -324m).Désob extrêmement aléatoire sans des moyens lourds d'étayage(bétonnage...)

Trou du bélier:désob-été avec un petit groupe si stockage en bas.Plus important s'il faut tout sortir.La ventilation n'est pas pour l'instant a la hauteur du potentiel,mais d'importants comblement limoneux doivent freiner considérablement l'air.Trés bien situé au delà du terminus du gouffre du Mounégou.

Trou du cause:unique cavité ventilé immédiatement au dessus de la résurgence de font d'argent connu a ce jour.désob été automne.Situé 70m au dessus de la sortie d'eau.

Contacteur:Jean Michel,Henri,Jean Marie

Impressionnant non!.....Dans 7 zones:30 cavités potentiellement prometteuses.C'est sous entendu que si je publie sur ce blog consultable par tous,et jusqu'a l'autre bout de la planète...c'est que tous les spéléos sans exclusive sont les bienvenus avec nous...C'est ça aussi 2012.

pseudokarst (2012-01-22 17:10) - laurent

jeudi 19 Janvier 2012

participants : Jean Claude, Laurent

Lors d'une sortie à vocation champignonesque chez Jean Luc dans le Quercorb, nous avons fait une petite visite à la grotte de Roubichoux, une des cavités les plus improbables du département. Elle est en effet creusée, comme sur le plateau de Lacamp, dans les conglomérats et marnes de l'Eocène sauf qu'ici, les marnes sont encore moins consolidées et moins calcaires. Il s'agit d'un petit karst vraiment original. Decryptage des lieux :



[1] profil de la galerie principale, le primo-creusement s'est effectué en régime noyé dans les poudingues qui servent aujourd'hui de toit (remarquer le chenal de voûte). Ensuite, l'écoulement libre (abaissement de la vallée de l'Hers) a décapé les marnes sous jacentes jusqu'à atteindre un profil d'équilibre



[2] Le poudingue est constitué en partie de galets calcaires provenant du démantèlement du pays de Sault présent à 20 km vers le sud. Ce dernier est constitué de calcaires Urgoniens, et était déjà émergé pendant l'Eocène.



[3] Un pli bien visible dans la galerie terminale. La roche est tellement tendre qu'elle peut se confondre avec le remplissage de la galerie



[4] Vers le fond, le colmatage augmente suite à l'horizontalisation du pendage. Le CO2 est très présent et bien perceptible dans cette zone, rendant l'endroit très dangereux en cas d'exposition prolongée



[5] Dans l'amont, les racines de grands chênes traversent les fissures du poudingue pour aller chercher l'humidité dans le petit actif.

1. http://3.bp.blogspot.com/-X1dNK8q76_c/Txw1xVh_-PI/AAAAAAAAArA/lxHh2U_4Ybg/s1600/roubichoux%2B001.JPG

2. http://1.bp.blogspot.com/-vet77T_d1Z4/Txw1wikgoBI/AAAAAAAAAq4/1NmWy0Ow7e4/s1600/roubichoux%2B004.JPG

3. <http://3.bp.blogspot.com/-rqxjBNDBgWA/Txw1wYgz6mI/AAAAAAAAAqo/ZXJoLyvOhn0/s1600/roubichoux%2B005.JPG>

4. <http://4.bp.blogspot.com/-3g0h15Eb018/Txw1vt-zicI/AAAAAAAAAqg/oRYiKZvQA0E/s1600/roubichoux%2B006.JPG>

5. http://1.bp.blogspot.com/-3RFDyp_1FGg/Txw1vt4Ya1I/AAAAAAAAAqQ/BzrVSfk_bSw/s1600/roubichoux%2B015.JPG

Dimanche 22/01/2012 (2012-01-23 06:44) - riton

Du trou trou en solo:

Malgré la quantité de sorties possibles intéressantes (voir mon précédent blog)... aucune réactions!! Donc mon bâton de pèlerin... et direction le massif du Bournasset. Le vent infernal n'incite de toute façon pas trop à aller courir les montagnes. Gratouillage décaissage au trou des bousiers dans le ravin de cante loup à l'est du roc de l'aigle et que j'avais trouvé au printemps. À un peu plus d'un mètre de profondeur... j'ai enfin dépassé la couche de grès et dans du très beau calcaire s'ouvre une faille-méandre remplie de terre. Elle doit être bien pleine, car aucun air perceptible. Laissons la nature travailler... ou attendons d'avoir de nouveau de la gomme (mise en place du dépôt-consignation départemental en cours). Alt. 783m. Par contre heureuse surprise à "l'aven" de cante loup, dans le même talweg, 250 en amont et à 808m, cette faille-aven crache un bien bon sef par cette météo bien douce pour la saison, avec des phases d'aspiration (volume?). À revoir, là aussi avec des moyens appropriés, car j'y soupçonne un niveau de galerie pas loin. Le gros plus de cette zone plus à l'est que l'aven du roc de l'aigle, c'est qu'il y aurait peut-être moins à descendre pour choper quelque chose... Ensuite tournée de prise d'altitude et pistage d'air:

Aven du roc de l'aigle: 788m... étonnamment peu d'air à l'entrée. Trou du col de la Fage: 738m-Bournasset: 680m, toujours du souffle... mais moyen... une aberration en "hiver"... Trou des fraises: 688m, net souffle-Trou de la cabane: 645m, totalement comaté par les alluvions... Et enfin... l'excellente nouvelle du jour, au trou du Mourillou à 535m... aspiration monstrueuse... malgré cette météo à la con. Pour moi la conclusion qui s'impose, je conçoit qu'elle puisse faire débat, c'est que l'accès à ce fameux réseau des tourtes est à rechercher... le plus bas possible. Pour ce faire, deux cavités majeures du massif: -La porte des étoiles: le chantier du fond semble cependant bien irréaliste vu le nombre de personnes qu'il faudrait pour évacuer les remblais... le Mourillou est donc LA

cavité a travailler. D'autant que la suite que j'y est repéré en 2010, n'est plus dans la zone de trémie craignos qui nous avait refroidit... Je ne nie évidemment pas l'intérêt de l'aven du roc de l'aigle, mais j'y craint là beaucoup de travail... Affaire a suivre... incessamment sous peu...

SORTIE DU 21 JANVIER 2012 (2012-01-25 18:17)

- alain et véro

GROTTE DE ROQUEBLEU COURNIUO

[1]



Rédacteur Alain FAURE

Accompagnateurs: Véronique RIEUSSEC - Alain FAURE

Participants: section spéléologique du CAF de Roanne emmenés par Lysiane VIARD et Michel DRUERE

Photos: CAF de Roanne

Déroulement: après un café pris au gîte des Enclauses nous gagnons directement l'entrée de la grotte, il fait froid et très humide, vivement d'être dessous.

Les photographes se mettent en action dès la salle des schistes et les premières aragonites. [2]



Nous leur faisons visiter la salle des sables et l'empilage de galets tout en fond, ensuite la petite galerie latérale au "tigre" et ses bouquets d'aragonites. On casse la croûte dans la cuvette argileuse de la salle.

Direction ensuite la galerie des volcans; on quitte les bottes, j'avais fait prendre des chaussures de remplacement. Derrière les cratères le gour est bien rempli nous laissant voir de superbes reflets.

Demi-tour et l'on va terminer à la Zoubida. Les photographes s'en sont donnés à coeur joie partout.

Pour finir certains vont voir les sapins d'argile. [3]





[4]



[8]



[5]



[6]



[9]



[7]



[10]



[11]



[12]

Sortie vers 17 h, direction les Enclauses, pot, apéro, repas.... dans une super ambiance

1. <http://4.bp.blogspot.com/-r5oldhg03X4/TyA00q4gOwI/AAAAAAAAADQ/Viez487IMzY/s1600/P1210313.JPG>
2. <http://2.bp.blogspot.com/-4awtWLYQoe0/TyA1H1bJOpI/AAAAAAAAADY/B0mNJlaxmoA/s1600/IMG0909.JPG>
3. http://4.bp.blogspot.com/-H_2WVjJ100I/TyA1YepT1hI/AAAAAAAAADg/q2hI20N6MxI/s1600/IMG0913.JPG
4. http://2.bp.blogspot.com/-Nd-8C_dk1GA/TyA1pVENNWI/AAAAAAAAADo/peDTFA0xXAc/s1600/IMG0927.JPG
5. <http://3.bp.blogspot.com/-q0tGsvp9uus/TyA16kqTnuI/AAAAAAAAADw/iIOz6iD9sXQ/s1600/IMG0928.JPG>
6. http://1.bp.blogspot.com/-DRSLU0zho_g/TyA2MHskknI/AAAAAAAAAD4/UX5NncIyJ-M/s1600/IMG0934.JPG
7. http://1.bp.blogspot.com/-55ZJj_TGSjU/

TyA2cEwd12I/AAAAAAAAAEA/po001-KB_48/s1600/IMG0940.JPG

8. <http://1.bp.blogspot.com/-VSYmDVoBXcg/TyA2nRn6WaI/AAAAAAAAAEI/NgflL056vFc/s1600/IMG0946.JPG>

9. <http://2.bp.blogspot.com/-GmeRpLBGNQQ/TyA247jd-fI/AAAAAAAAAEQ/UhoxusY6nNk/s1600/IMG0994.JPG>

10. <http://4.bp.blogspot.com/-UBKiqhrxEFI/TyA3N-ur0vI/AAAAAAAAAEY/QJtclfwcEmo/s1600/P1210216.JPG>

11. <http://4.bp.blogspot.com/-PoM35nyE-DA/TyA3jPROtOI/AAAAAAAAAEg/4dSr1KwVMfQ/s1600/P1210230.JPG>

12. http://1.bp.blogspot.com/-V0kKxizp4qg/TyA33z7YrBI/AAAAAAAAAEo/_4Zfd8o0eIE/s1600/P1210236.JPG

SORTIE DU 22 JANVIER 2012 (2012-01-25 18:43)
- alain et véro

GROTTE DE PONT DE RATZ - SAINT-PONS

Rédacteur: Alain FAURE

Participants: Alain, William et Bastien BONDOUY - Alain MALRIC - Olivier COQUELET - Christian WAL-LON - Eliane SENTENAT - Lysiane VIARD - Michel DRUERE - Véronique RIEUSSEC

Photos: Olivier COQUELET

Déroulement: nous entrons vers 10 h, la rivière coule pas mal, obligés de passer en opposition dans les premiers passages. Nous partons directement vers le fond de la branche sud. On quitte le cours pour grimper dans les plafonds et chaos avant de redescendre plus loin pour retrouver le niveau rivière qui va nous amener à proximité de l'As de Pique. On va ensuite tout au fond où le ruisseau coule bien. Retour en filmant le cheminement, gours, coulées et l'hippopotame". On revient jusqu'à l'Y et à partir de là on va filmer tout le cheminement aquatique jusqu'au carrefour de l'aval. 2 jets en pression sortent de la paroi, curieux et assez rare (nous les avons vus l'an passé après de fortes pluies aussi). On sort à 17 h

[1]



[5]



[2]



[6]



[3]



[7]



[4]



[8]



[9]



TyA-ApqzuFI/AAAAAAAAAEw/kpvMm2H9EvA/s1600/DSC_0125_318.JPG

2. http://2.bp.blogspot.com/-ilxxGUYeom8/TyA-Duc-MGI/AAAAAAAAAE4/6sZP0UjtmFo/s1600/DSC_0020_303.JPG

3. http://1.bp.blogspot.com/-Yz52vqXXR8s/TyA-G6J9YhI/AAAAAAAAAFA/W7a6iWP97sk/s1600/DSC_0037_307.JPG

4. http://3.bp.blogspot.com/-XTVXBSQE6OY/TyA-J0lcI3I/AAAAAAAAAFI/MlBVQyX4AuE/s1600/DSC_0044_308.JPG

5. http://4.bp.blogspot.com/-OtmCyLG-8eo/TyA-MAGaaeI/AAAAAAAAAFQ/AlCBGhpzfwY/s1600/DSC_0064_310.JPG

6. http://2.bp.blogspot.com/-9Et6Nr4_AA4/TyA-OhNO3FI/AAAAAAAAAFY/zoIdKgjxtQk/s1600/DSC_0077_311.JPG

7. http://4.bp.blogspot.com/--_C9lHvdiuU/TyA-Sh0CufI/AAAAAAAAAFg/GKykPseZQnY/s1600/DSC_0081_312.JPG

8. http://1.bp.blogspot.com/-CGTJCVevI34/TyA-VxjT_AI/AAAAAAAAAFo/RUzdmxZUboA/s1600/DSC_0082_313.JPG

9. http://3.bp.blogspot.com/-qiZ5DWdyNlg/TyA-YIZMSvI/AAAAAAAAAFw/9SaI4Rc_CE8/s1600/DSC_0088_314.JPG

10. http://1.bp.blogspot.com/-tPmhpGC-_jk/TyA-bCBDKHI/AAAAAAAAAF4/yxxBOKnf7Mg/s1600/DSC_0092_315.JPG

11. http://1.bp.blogspot.com/-34a1E70xd0o/TyA-d2HM2pI/AAAAAAAAAGA/lUBEy0G100w/s1600/DSC_0098_316.JPG

12. http://1.bp.blogspot.com/-s0Q8EZHbtZQ/TyA-jDryj5I/AAAAAAAAAGI/uKQZG5E_klk/s1600/DSC_0120_317.JPG

[10]



[11]



[12]



COORDONNEES DE FELIX (2012-01-26 18:05) - christelle

Félix n'ayant pour le moment plus accès au blog, il me charge de vous transmettre ses nouvelles coordonnées :
téléphone : 09 52 97 25 00.

email : [1]soulie.felix@free.fr

A bientôt

[l.mailto:soulie.felix@free.fr](mailto:soulie.felix@free.fr)

On aurait du se méfier... (2012-01-27 12:51) - Jean Marie

Samedi 21 janvier 2012-01-27 les Vents d'Ange Vil-leneuve Minervois

1. <http://4.bp.blogspot.com/-7EPsYsx2A5M/>

Jean Michel, Guillaume, Jean Marie et 7 spéléos du SCM

TPST 8 heures

Entrée vers 9h30.

Les 2 Michel, prudents, nous quittent pour une escalade, près avoir coloré la perte du 1° actif. Ils nous rejoindront juste avant notre remontée. La coloration, 4 heures après ne sera toujours pas retrouvée dans le ruisseau terminal quelques cent vingt mètres plus bas... Y a t-il un autre collecteur ?

Marie et Christian ayant également flairé le piège prétextent des cordes à changer. Ils nous rejoindront avec l'équipe « escalade ».

Loin, très loin des digressions géologico-philosophiques, notre objectif est d'atteindre l'aval du ruisseau à -320 et d'en creuser le lit pour faire un barrage et empêcher les gravats emportés par les prochaines crues de remplir le terminus. L'abaissement du sol ainsi créé permettra de passer la voute mouillante interdisant l'accès à la suite... C'est Christophe S. hydrogéologue de son état qui a eu cette brillante idée. Lionel P. et Hélène S. sont également de la partie.

Il y a une plage au sableuse, au sec pour établir un point chaud et enfiler les néops, de la place pour stocker... le paradis. Bref on nous avait promis ça :



[1]

Et on a eu :



[2]

Le niveau ne baisse pas, nous passerons en force :



[3]

Non, ça ne remonte pas derrière ! Ca continue à s'enfoncer sous la barre de schiste !

Retour à la salle du camp sans avoir pu franchir ce qui est en fait un siphon étroit, impassable en plongée.

Guillaume nous joue une bien timide séance de strip-tease.



[4]

[5]



Heureusement les nouvelles recrues du SCM sont moins frileuses (Qui va changer de club ??) :

[6]<http://eroticunderground.net/eushow.html>

Remontée débridée derrière Guillaume puis Jean Mi qui se tirent la bourre et sortie vers 17h30.

Cette tentative ne restera pas dans les annales de la désob, mais ça a été l'occasion de parcourir le fond (que je ne connaissais pas) de ce magnifique réseau et

surtout de passer une délirante journée à se bidonner devant notre vasque...

Merci au SCM.

1. <http://lh3.ggpht.com/-f9Pvx7QwKa0/TyKPjUDbjkI/AAAAAAAAA9g/jEH036NwgyA/s1600-h/%252528224%252529%25255B3%25255D.jpg>
2. <http://www.youtube.com/watch?v=ABqHvIOVer8&feature=youtu.be>
3. <http://www.youtube.com/watch?v=2Me129wdN3s&feature=youtu.be>
4. <http://lh4.ggpht.com/-Nijzn6e884g/TyKPoemoNxI/AAAAAAAAA-A/NMc1id4Njn0/s1600-h/P1212190%25255B3%25255D.jpg>
5. <http://lh6.ggpht.com/-V9xF1xPDxWo/TyKPqmAR1qI/AAAAAAAAA-Q/g1ZiFBNBUCc/s1600-h/P1212191%25255B3%25255D.jpg>
6. <http://eroticunderground.net/eushow.html>



[1]

La résurgence est superbe et très puissante en terme de débit (égal ou supérieur au Pestril). Ensuite direction Bibaud pour se refamiliariser avec le préleveur automatique :

1.2 février

traçage marathon (2012-02-01 21:57) - laurent

mercredi 1 Février 2012

participants : les étudiants (Elodie, Aurélie, Sarah, Cyril, Romain), Fabien, Laurent

Deuxième opus de la campagne de traçage 2012, en partenariat avec les étudiants de la fac de Toulouse. Il s'agit d'une double coloration sur les ruisseaux de Linze et de Largentière au dessus de Citou.

Débauche de matériel puisque deux points de surveillance sont équipés de fluorimètres (la source majeure de Laidoux et le trou des Bories connus pour leurs intermittences), une autre source est équipée du préleveur du CDS (la source de Bibaud), et deux autres sources mineures sont équipées de fluocapteurs (Font Romanel et la source du Cros). Le massif est cerné.

Départ de Mouthomet à 6h du mat, à 7h on est chez Henri pour récupérer le préleveur, à 8h rapatriement du fluorimètre du Pestril et analyse des données : toujours pas de fluo mais la conductivité s'est stabilisée à 200. Discussions passionnées avec Fab et c'est un scénario assez inattendu qui se dessine à présent. Il faudra poursuivre les investigations avant de conclure (mais ceci est une autre histoire).

A 9h30 on retrouve les étudiants à Laidoux pour installer le fluorimètre :



[2]

Fab doit rentrer et la journée continue dans les vallées sauvages du Linze et de Largentière. Après une jolie marche d'approche, injection d'1 kg de fluo dans la perte du Linze qui absorbe 2l/sec :



[3]



[4]



[5]



[6]

Dernière étape : injection de 700g de sulfo dans la perte de Largentière au retour. Ici, le débit est moindre : 1l/sec. Il est déjà 16h30 et le froid qui tombe nous incite à accélérer



[7]



[8]

Et voilà, l'opération est lancée. Bientôt si tout va bien une nouvelle avancée dans la connaissance de nos chers massifs audois.

1. http://4.bp.blogspot.com/-1tJSQ9ZyE1c/TymoQlhCrvI/AAAAAAAAAsg/Yb9MUDE1Yvo/s1600/IMG_3588.JPG
2. http://1.bp.blogspot.com/-OW_ivK0P_RU/TymoQQqUZqI/AAAAAAAAAsQ/ct03m-45SSo/s1600/IMG_3590.JPG
3. http://2.bp.blogspot.com/-9S_M4RqRxeo/TymoQAL2ovI/AAAAAAAAAsI/-PUo0kedsDo/s1600/IMG_3593.JPG
4. http://2.bp.blogspot.com/-Ni2R51Tptrs/Tymn8YpdCTI/AAAAAAAAAr8/enBYRY5byk/s1600/IMG_3597.JPG
5. http://2.bp.blogspot.com/-o9Gz2f4W3Gc/Tymn77XHxqI/AAAAAAAAAr0/r1mpFT1gBSk/s1600/IMG_3598.JPG
6. http://3.bp.blogspot.com/-SvERxdX6RFc/Tymn7pd1VTI/AAAAAAAAArk/NSeTek-DS8c/s1600/IMG_3600.JPG
7. http://3.bp.blogspot.com/-6HJulGzIjyw/Tymn6wek_0I/AAAAAAAAArc/PBBZ1L6MVHc/s1600/IMG_3606.JPG
8. http://4.bp.blogspot.com/-rAg3XST9zro/Tymn6t4q78I/AAAAAAAAArM/EhUSj5tR-d4/s1600/IMG_3603.JPG

Hard Frost Effect. On n'était qu'à 2 mètres.... (2012-02-03 21:02) - laurent

samedi 4 Février 2012

participants : Henri, Laurent

On languissait l'hiver depuis Novembre; avec -15°C sur les plateaux corbièrains, il est bien installé. L'occasion était trop belle d'en avoir une fois pour toutes le coeur net concernant la suite du trou de la Pause. On se retrouve au col de la Fage vers 10h pour mettre les chaînes à la voiture, car plus haut, rien n'est praticable.

Arrivée sur le plateau de la Reilhe et plantage de la baguette dans une congère. Il va falloir poursuivre à pied... Le paysage est dantesque mais le temps de survie est très limité. Avec le vent, la température ressentie avoisine les -25°C.



[1]



[2]

Pour une fois, on décide de descendre dans le trou habillé "en civil" et se s'équiper en bas. L'entrée ressemble à une glacière alpine, l'aspiration est énorme et des stalagmites de glace poussent sous terre dans la première galerie. Après quelques douleurs aux extrémités, on part au fond. Je décide d'éliminer le bloc récalcitrant de la dernière fois pendant qu'Henri enlève quelques déblais dans le méandre d'accès.

En faisant de la fumée, je m'aperçois bien vite que tout s'enfonce vers l'aval malgré les dimensions confortables. Je suis le nuage et me retrouve dans la salle terminale du fossile puis...plus rien. De quoi devenir chèvre une fois de plus !

Je pars de nouveau à tout hasard dans l'actif du fond. Le courant d'air de cette partie d'habitude faible est aujourd'hui très sensible. Je me retrouve au point bas et le perd de nouveau. En fouillant le sol, j'en retrouve une partie dans un laminoir centimétrique qui capture l'actif à 90° et qui nous avait échappé.

Henri me rejoint et grimpe au plafond à l'aplomb de la capture. Il crie dans une microlucarne et là : echoooo.

On tient quelque chose ! Les discussions vont bon train pendant la pause casse croûte.

Retour sur les lieux. On bosse pendant une bonne heure et on ouvre un trou au plafond. Derrière, c'est tout noir. On envoie le coup de grâce...

On aboutit par une lucarne improbable en pleine paroi dans une grande salle. De celles qu'on ne trouve pas tous les jours... 30 mètres de long, 10 mètres de large et quinze de haut. Séquence émotion...depuis plusieurs mois, on n'était qu'à 2 mètres. On parvient tant bien que mal à descendre sans équiper.

A gauche, en remontant une pente raide on aboutit dans une courte galerie creusée dans les grès du Turonien avec de belles formes d'érosion. En enlevant un bloc on poursuit sur plusieurs mètres pour se retrouver devant un chaos qui ressemble étrangement à celui de la salle terminale du fossile. Le zef nous arrive en pleine figure : nous venons de trouver la capture que nous cherchions depuis plusieurs sorties. Probablement ne sommes nous qu'à quelques mètres de la salle.

Retour au carrefour. Vers la droite on descend en bas de la salle où on entend de nouveau l'actif. On le retrouve en bas d'un gros entonnoir sableux. Il sort du petit laminoir repéré à l'ancien terminus. L'étranglement ne faisait que 50 cm de long !

L'aval est encombré de quelques gros blocs issus de la salle mais on peut sonder un ressaut de plusieurs mètres immédiatement derrière. Tout le courant d'air de la cavité est réunifié et s'y engouffre...C'est plein de promesses et y'a plus qu'à...

Au retour, on aménage quelques passages avec l'autonomie restante et on planifie la suite des hostilités. On pense qu'il faut essayer de jonctionner les deux salles avant de poursuivre l'explo avec deux équipes légères, une de chaque côté. Le gain de temps et d'énergie serait conséquent.

Sortie et marche retour sans s'attarder. Même la voiture manque de ne pas démarrer mais tout se finit bien. Faute d'avoir pris l'appareil sous terre, j'ai pris quelques photos extérieures des cascades de Fourtou lors de l'expédition sibérienne :



[3]



[4]



[5]

Le diable de Fourtou quant à lui se gèle aussi le cul et a allumé son foyer sous terre :

[6]<http://www.youtube.com/watch?v=ZUgUNfCleDY&feature=youtu.be>

Motivant, non ? Au final une journée qui nous a bien fait vibrer et qui en appelle d'autres...

1. http://4.bp.blogspot.com/-tKYTyimBA3s/Ty49NxxvYjNI/AAAAAAAAAtc/4ZtbxxY1Eo4/s1600/IMG_3632.JPG
2. http://1.bp.blogspot.com/-p3mC7m0fErQ/Ty49M9092gI/AAAAAAAAAtU/nxHY7aqMaDM/s1600/IMG_3630.JPG
3. http://4.bp.blogspot.com/-8zEkk53iLAK/Ty49MgBpMEI/AAAAAAAAAtE/sp17Nq-K1vo/s1600/Img_3618.jpg
4. http://3.bp.blogspot.com/-k3cYOh78950/Ty49LxL_oQI/AAAAAAAAAs8/gnNgJBW--bA/s1600/IMG_3616.JPG
5. http://2.bp.blogspot.com/-DhADDnvd12I/Ty49Lnwf2II/AAAAAAAAAss/d0UkKXtRc-I/s1600/IMG_3613.JPG
6. <http://www.youtube.com/watch?v=ZUgUNfCleDY&feature=youtu.be>

Sortie du 04 Février 2012 (2012-02-05 15:49)
- alain et véro

GROTTE DE TRASSANEL

Rédacteur de la fiche : Alain Faure

Participants : William, Bastien Bondouy - Solange Garcia - Christian Wallon - Eliane Ventenat - Patrick George - Daniel Constans - Véronique Rieussec - Alain Faure

Objet : Vidéo (+découverte et initiation) - TPST : 6h

Déroulement :

Les temps de préparatifs ont été largement écourtés par -10°, l'attente en haut du I mortelle, et c'est avec soulagement que l'on retrouve une sensation de chaleur sous terre. Nous attaquons à filmer; en effet je veux avoir des images numériques de Trassanel, au moins du haut, si le courage nous attrape un jour on ira continuer en bas. Enchaînement de séquences dans le I puis descente sur le II. Nous partons vers le II bis, on découvre différemment cette galerie avec les éclairages. Retour pour casser la croûte sous le puits du I. Il est quand même 15 h. On va se garder le II pour une autre sortie. Au passage on montre les griffades et le chandelier à ceux qui ne connaissent pas. On a encore du temps on envoie donc Bastien et finalement William y arrive aussi vers la micro-galerie du crâne d'ours. Ils vont nous ramener quelques images, faut quand même être imaginatif pour le crâne. Dernière séquence à la porte Arnaud, le gour étant bien plein. On retrouve le froid polaire dehors. Difficultés pour fermer la porte à double tour, froid ou chambranle qui bouge trop.

En l'absence du photographe attiré, Olivier, pas de photos de cette sortie, j'essaye de joindre 2 ou 3 clips (bruts, non travaillés), mais qu'est-ce que c'est long!

[EMBED] [EMBED] [EMBED] [EMBED]

Décès de Malou DURAND (2012-02-08 20:46) - christelle

Nous venons d'apprendre le décès de Malou DURAND, figure du Spéléo Club de l'Aude. Nos pensées vont vers elle et vers sa famille. Je viens d'écrire une lettre de condoléance à sa famille de la part du Club.

Pierre Marsol que j'ai contacté pour avoir les coordonnées de la fille de Malou a dit qu'il serait bien de lui rendre un hommage via un article de journal.

Ceux qui ont des photos ou articles de l'époque peuvent me les faire passer.

Merci et à bientôt

Vendredi 10 Février 2012 (2012-02-11 08:05) - riton

Sortie découverte a Cabrespine:

Sur l'initiative de Magali de feste St André, déjà venu a Trassanel, j'organise une sortie découverte dans notre Temple, l'inimitable Cabrespine.

Des amis de sa génération (moyenne d'âge 30 ans), que l'on retrouve sur l'esplanade du tivoli a Limoux. Le froid engourdit tout le monde, et l'inertie ne nous fait décoller quand fin de matinée. Rentrée dans le gouffre en pleine préparation de l'ouverture au public a 11H20 pour: David, Michael, Louise, Héléne, Timothé, Adriana, Dominique, Sigried. L a veille deux autres c'étaient désistés... A part pour Magali et Héléne, c'est le premier pas sous terre, et la salle plongée dans l'obscurité est impressionnante. Visite de l'amont rivière jusqu'aux étroitures historiques, puis aval rivière jusqu'aux schistes. Le débit est bas, sans doute a cause du froid de canard. Ce sont des contemplatifs, et l'on ne vat pas bien vite. Après l'arrêt casse croûte et chant devant le gour des schistes... il faut déjà revenir car le créneau horaire de la partie aménagée est très serré. C'est un peu frustrant pour certains, mais tout le monde en prend quand même plein les yeux. Sortie a 16H05. TPST: 4H45. Arrêt bistrot a Villeneuve avec cette très sympathique équipe. Plusieurs ont déjà envie de revenir... pour faire de la "vraie" spéléo! Par contre aucune photos... car tout le monde avait oublié l'appareil... Prochaine sortie de ce style très bientôt avec une autre équipe habitant Puivert et ces environs... sortie qui devait ce faire le 05.02 et annulée a cause de la météo. Avis aux amateurs d'encadrement et de convivialité. Quand j'aurai fixé les dates ne pas hésiter a me contacter.

clip vidéo (2012-02-11 12:18) - alain et véro

Suite à ma publication de clips vidéo sur le blog (sortie Trassanel du 04 février) il s'avère que certains ne peuvent les ouvrir.

J'ai constaté pour ma part que ça fonctionne avec Google chrome comme navigateur sur mon PC, par contre avec Internet Explorer ça ne marche pas.

Peut-être Edouard pourrait-il amener des précisions par rapport à cela.

Alain

PS pour Christelle, je n'ai pas de photos de Malou, c'était un sacré personnage, j'avais démarré sous l'ère des Durand (Henri doit aussi s'en souvenir), ça n'avait vraiment pas été facile à l'époque d'imposer l'utilisation de la spéléo alpine, un autre temps, le pompage au treuil à Trassanel entre autres.

clips (2012-02-12 12:11) - alain et véro

merci daniel, effectivement avec Flash player ça ouvre directement depuis internet explorer

Explos hivernales suite (2012-02-13 11:25) - laurent

Dimanche 12 Février 2012

participants : Jean Michel, Etienne, Laurent

L'accès au massif étant impossible par le col de la Fage en raison d'immenses congères sur le plateau, nous décidons de tenter l'aventure par le col du Linas, en zone plus forestière.

On se retrouve vers 9h30. Avec une couche de neige supplémentaire depuis la semaine dernière, on a beau être habitués, le paysage est toujours aussi magique.



[1] congères de plusieurs mètres un peu avant le départ de la piste des Capitaines



[3] Chasse neige mécanique et manuel sur piste vierge



[2] L'accès aux Capitaines...sans commentaires

Chasse neige mécanique et manuel sur piste vierge

On part sous terre. Première étape, tenter de jonctionner la galerie fossile avec la nouvelle salle, pour s'assurer un accès hors crue. J'effectue le contournement par l'actif qui coule très peu et me retrouve rapidement sous les pieds d'Etienne et Jean Michel. La jonction au son est immédiate et le travail débute pour les deux acolytes qui s'en donnent à coeur joie.

Le marteau de 2kg fait des miracles sur les gros blocs. Au bout de deux heures, je vois une botte apparaître derrière le barrage. Je finis par éliminer ce dernier par le bas et la jonction est effective à 14h. Les ventres crient famine.

Première tentative de montée avec uniquement les pneus neige et naufrage au bout de quelques dizaines de mètres. On déblaye à la pelle, on met les chaînes, et on repart...

Plusieurs fois la voiture s'échoue et il faut recommencer. Avec Jean Michel, on est très souvent derrière à suivre en trottant ou à pousser. Au bout de pas mal d'efforts, on arrive sur le plateau exténués comme si on avait fait la marche d'approche à pied. Au moins, pour ce soir, on aura la caisse pas trop loin.



[4] restauration méritée en bas de la nouvelle salle



[5] vue de plus loin, le manque d'éclairage est évident mais ça donne une idée des dimensions

On s'attaque à la deuxième partie de la journée : la suite aval. Nous sommes de nouveau confrontés à de gros blocs mais les cailloux tombent visiblement dans quelque chose d'assez large en dessous. Après une heure de boulot, un passage s'ouvre vers le bas mais il y a un sérieux doute sur la stabilité à gauche (coulée de blocs venant de la salle). Avant de descendre, Jean Michel teste un menhir d'au moins 500kg... qui se met à bouger. On stoppe tout et on purge. Bien nous en prend : c'est en fait 2 mètres cube de blocs qui se décollent du côté gauche.

Faute de consommables, on est coincés. Tout les blocs mobiles sont quand même percés en vue de la prochaine fois. Il s'agira d'ouvrir un passage non pas sous la coulée mais contre la paroi droite en plein calcaire et en face sous l'amorce d'un plafond. Le trou ne livre décidément ses secrets que pas à pas.

Retour à un bon rythme et sortie au coucher du soleil.

1. http://4.bp.blogspot.com/--y4Mnwkj5Ys/Tzj13CE9y-I/AAAAAAAAAuC/xZCMU5LOcmI/s1600/IMG_3658.JPG

2. http://1.bp.blogspot.com/-OH7YedLJMho/Tzj120UHPBI/AAAAAAAAAuQ/vgNx2m-fXKM/s1600/IMG_3661.JPG

3. http://4.bp.blogspot.com/-GeeqVlsdIYk/Tzj11hYfCLI/AAAAAAAAAuE/sd6GYszJJ_o/s1600/IMG_3663.JPG

4. http://3.bp.blogspot.com/-KwftEP1nJ04/Tzj10SQHyII/AAAAAAAAAt4/1_C1KRdmxeg/s1600/IMG_3673.JPG

5. http://3.bp.blogspot.com/-pamYHYJgfAo/Tzj1z1I18fI/AAAAAAAAAts/4t1UUXAKi10/s1600/Img_3669.jpg

Hommage à Malou DURAND, une des pionnières de l'exploration souterraine audoise au sein du Spéléo Club de l'Aude (2012-02-13 20:55)
- christelle



[1]

Malou DURAND nous a quittés le 8 février 2012, à l'âge de 92 ans.

Malou faisait partie des premiers explorateurs de plusieurs grandes cavités souterraines de l'Aude, dans les années 60. Elle a été membre du Spéléo Club de l'Aude pendant de très nombreuses années. Son mari, Louis DURAND, en a même été le Président.

Entre 1963 et 1965, Malou fait partie de l'équipe d'exploration du réseau de Trassanel. Elle explore, en tête de l'équipe, le réseau I jusqu'à la chatière. Dans le réseau II situé plus bas, elle descend en premier le puits Ribéro vers les réseaux inférieurs sur une cinquantaine de mètres de profondeur, sans en atteindre le fond. Malou toujours en pointe, les autres essayant de suivre le rythme. A cette période, elle n'hésite pas à aller seule sous terre deux fois par semaine pour continuer la désobstruction dans la salle terminale du réseau II. Son travail aboutira à la jonction de cette salle avec la surface, réouvrant ainsi l'accès emprunté par les ours des cavernes il y a environ 15000 ans. Elle participe ensuite aux nombreuses expéditions de plusieurs jours, avec installation d'un camp souterrain au réseau III, afin de découvrir l'ensemble de la grotte qui mesure aujourd'hui plus de 6km.

Dans les années 1968 et 1969, Malou fait partie de l'équipe d'exploration du réseau de Cabrespine, menée par Jean Guiraud, qui permet la découverte de la grande salle des éboulis aujourd'hui ouverte au public et du réseau concrétionné. Elle est également présente lors de la progression vers le fond et la découverte de la galerie des ours. Le réseau de Cabrespine est à ce

jour le plus important du département avec ses 22km de développement.

Malou a également découvert le siphon d'entrée du réseau de Vignevieille, en bas d'une sévère étroiture que personne n'avait su franchir jusque là. Ce siphon sera franchi vingt ans plus tard et livrera le plus important réseau des Corbières connu à ce jour, toujours en cours d'exploration, avec 7 km de développement.

Ses talents de chercheuse intuitive ont couvert bien d'autres domaines. Elle a dirigé pendant quinze années avec la même passion le camp de fouilles archéologiques de Montségur, elle a été une découvreuse hors du commun en préhistoire, en botanique, en mycologie. Sportive de très haut niveau, comme son mari sélectionné aux Jeux Olympiques, elle a conduit de nombreux élèves au championnat de France en athlétisme. En tant que professeur, elle menait une pédagogie très en avance sur son temps, ce qui lui valu les Palmes Académiques et la fidélité de nombreux élèves bien après sa retraite. Elle a été aussi une "féministe" bien avant l'heure, une amoureuse de la nature, une amoureuse de la grandeur de l'Humanité.

Chaque jour Malou se lançait des défis. Les derniers temps, son champ d'activité se réduisant, elle n'en continuait pas moins à se donner des objectifs, si petits mais qui n'en gardaient pas moins la force de véritables projets. Elle continuait il y a quelques jours encore à faire plusieurs kilomètres de marche par jour. Une battante, un exemple pour nous, dans sa vie comme dans sa mort, elle est partie comme elle a vécu, en choisissant librement.

Nos condoléances vont à sa famille. Nos pensées vont vers Malou et notre souvenir à Louis. Le Spéléo Club de l'Aude et tous ses membres ne vous oublieront pas.

1. http://4.bp.blogspot.com/_f4HCgyGQVs/TzlrMtGmMKI/AAAAAAAAAEU/SGDbrQF0Cao/s1600/maloudurand.jpg

Tapenade aux Oliviers (2012-02-14 06:59) - Jean Marie

Samedi 11 février

Cabrespine

Aven des Oliviers

Guillaume, Etienne, Jean Marie

TPST : 10 heures

Ce WE là, plus de chance pour nous que pour nos collègues des Corbières. Histoire de tuer le temps on décide à la réunion de la veille de sortir quelques pierres du fond des Oliviers. Dehors il fait -7°.

Descente vers 9h30. Le trou souffle un chaleureux courant d'air.

Nous rangeons soigneusement (comme l'avait suggéré Jean Michel) les débris du tir de la dernière sortie. La moindre faille se retrouve remplie par les plus petits graviers. Tout est bon pour loger quelques écailles. Nous réussissons à aménager une bauge acceptable. Le courant d'air est une des plus violents du Minervois. Aspirant 90 % du temps mais avec de forts passages soufflants.

La température de 13.5° en bas du dernier puits, est à 14° dans le courant d'air du diverticule (loin de notre présence réchauffante).

Ou attaquer ? La faille du haut ou tout droit ? Après un minutieux sondage à la lumière, nous constatons que les deux se rejoignent. Nous décidons d'attaquer par le haut. Guillaume s'en occupe et nous repartons manger au bas des puits. Retour sur le chantier. Nous ferons 3 aller-retour dans ce qui est une horreur de diverticule. Ceux qui l'ont ouvert devaient être bien minces ou... très en manque de gomme ! Etienne passe en pointe. Je ne m'étendrai pas sur les positions inédites pour se croiser...

Il déblaie. Un passage descendant se dessine entre les blocs. Il voit une petite salle après 50 cm d'étréture. Je reste sceptique ; une poche paraît bien grande quand on est dans une telle faille. Il s'y attaque « à la Parisienne » tête en bas, perfo en bout de bras. Je le tiens par les bottes ! 2° aller-retour...

Ce second chantier est un succès. Un bloc de bonne taille au dessus du passage ne paraît pas très sur. Il est collé au plafond et ne repose sur rien ; nous décidons qu'il tient.

Guillaume s'engage : « C'est grand ! Il y a des passages partout ! » Nous le croyons à moitié. J'essaie de le suivre mais un angle rocheux me coince le sternum ; impossible de le rejoindre. Etienne passe et à eux deux ils réussissent à décaler le bloc indéclicat. C'est effectivement assez spacieux, même si ce n'est pas encore Trassanel. Nous nous égayons, un vers une cheminée, l'autre vers une petite salle entre des blocs calcités. Des départs étroits et communicants un peu partout, mais rien d'évident. Etienne tente de descendre vers un petit volume. Je suis sur qu'il ne passera pas. Et pourtant il réussit ! J'aurais empêché mon chat de s'y risquer ! Il remontera ce qui est encore plus extraordinaire ; en s'étant arrêté sur « rien » (ce qui veut dire : longue désob pour moi) : faille avec "probable" petite galerie perpendiculaire .

Il est tard et nous devons rentrer. Rien d'évident donc et nous avons perdu le courant d'air.

Retour vers 19h30 broyés et meurtris par les 3 aller-retours.

Nous reviendrons chercher le courant d'air après les vacances, au retour d'Etienne. La sortie sera affichée sur l'agenda du bloc. Merci de laisser les « honnêtes travailleurs » goûter la recherche de la suite.

A propos du courant d'air : comment expliquer les inversions alors que le différentiel de température dépasse les 20 degrés ? Pourquoi l'air est plus chaud au fond qu'en bas des puits (pourtant assez loin de la sortie pour ne pas être refroidis par l'extérieur) ?

Ceci exclut-il un simple tube à vent ?

commentaire....du

(2012-02-14 09:18) - riton

appel a l'aide technique (2012-02-14 09:20) - riton

EDOUARD

Comme le blog est un lieu d'échange, je t'informe une fois de plus.....que je n'arrive absolument pas à publier des commentaires....malgré le respect strict des procédures!!

Pour moi à ce jour, ce blog n'est pas un blog interactif!!!

(2012-02-15 22:18) - féfé

bsr je vien vous rassurer je vaie bien merci je croie que mon materiel speleo me sera plus dune grande utilité vue que je ne sort plus avec per

(2012-02-15 22:22) - féfé

bjr je vient prendre de vos nouvelles qui je lespere sont bonne moi sa va jai rencontré une charmante personne qui demeure a labastide d'anjou vue que mes sortie souterraine ceux font plus que rare jen profite pour aller la voir

je doit dire que jai passer de bon moment en votre compagnie

continuer comme ca

(2012-02-15 22:26) - féfé

Bjr a tous, je viens vous informer que je vais bien, j'ai rencontré une personne qui demeure après Castel. Vu que je la vois tous les WE, mes sorties souterraines se

font très rares. J'ai passé de bons moments en votre compagnie. En vous souhaitant beaucoup de belles découvertes, bon courage à tous. merci.

Féfé

Noyé ! (2012-02-17 20:41) - laurent

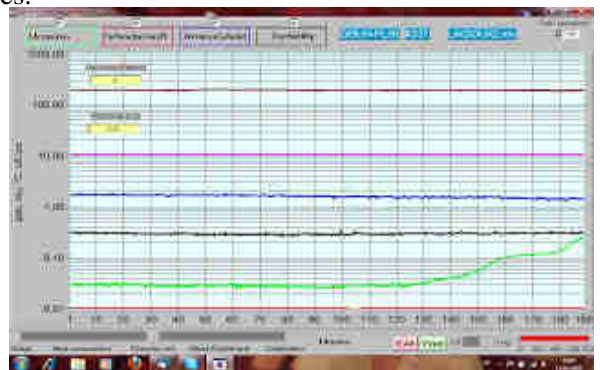
Enfin un premier résultat après la relève du fluorimètre de Laidoux ce vendredi par Fabien. La fluorescéine injectée dans la perte du ruisseau de Linze il y a plus de deux semaines commence à sortir de sa cachette. Les résultats sont partiels car la sortie a débuté il y a trois jours et semble toujours en phase ascendante, par paliers successifs (sans doute plusieurs circuits).

Toujours pas de signe de la sulpho pourtant injectée dans une perte plus proche de la source.

La courbe signe l'existence d'un important réseau noyé, la dilution est très forte et la vitesse de pointe plafonne un peu en dessous de 8m/heure !

La sortie risque bien de s'étaler sur encore pas mal de jours, la vitesse moyenne sera plutôt proche de 5m/heure. On est très loin des avions de chasse de l'année dernière.

L'appareil reste donc en place jusqu'à nouvel ordre, et celui placé dans les Bories sera relevé la semaine prochaine, il devrait confirmer le passage de la fluo par le siphon de cette cavité aux intermittences spectaculaires.



[1]

1. <http://1.bp.blogspot.com/-X0tMNccHWrM/Tz6t7B0I7wI/AAAAAAAAAus/Y1Vuyfow4Sc/s1600/Laidoux.jpg>

Sortie Vidéo-Photo du Samedi 18 Février 2012

(2012-02-20 18:35) - alain et véro

GROTTE DU MACOUME à Olargues

Rédacteur de la fiche : Alain FAURE

Participants : Alain, William et Bastien BONDOUY - Solange GARCIA - Olivier COQUELET - Patrick GEORGE - Véronique RIEUSSEC - Alain FAURE

Photos : Olivier COQUELET

TPST : 5h

Après un café pris au local du club de l'Asco d'Olargues nous gagnons par la longue piste les environs du trou. On remonte le petit vallon et arrivons à la porte. Un bon coup de dégrippant et les serrures fonctionnent. On entre vers 10 h 30.

Pour une fois nous avons opté pour un démarrage du film dès l'entrée, en effet nous ne sommes pas accompagnés, inutile de perdre du temps à chercher dans les galeries extrêmes. Dès que l'on a passé la première descente on se faufile dans une faille et en face dans une galerie déjà les premières merveilles nous attendent, gours, fistuleuses, aragonites. On revient en arrière pour déjeuner

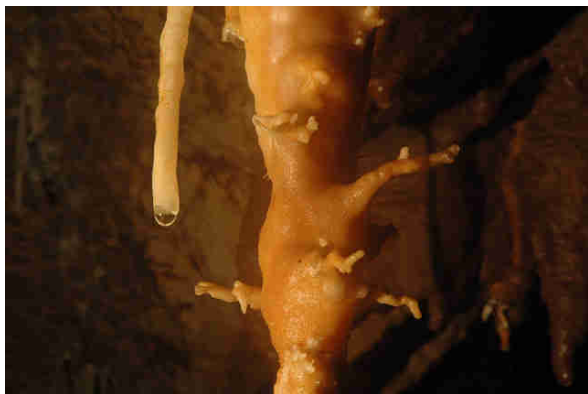
On passe une arête, un court boyau et c'est la première salle, même 100 m de parcourus. On grimpe en face dans une galerie que l'on ne quittera pas au final tant il y a à faire. On va y sécher toutes les batteries de phares, de caméra et d'appareils photo. Sortie en quelques minutes vers 15 h 30. Que 5 h sous terre mais plein les yeux et du rendement. Grosse satisfaction sur le plan résultats, cf photos d'Olivier en échantillons.




[3]



[4]



[1]



[5]



[2]



[6]



[7]



[11]




[8]



[12]



[9]



[10]

1. http://1.bp.blogspot.com/-UkV72HaFva4/T0J_Ip3bwEI/AAAAAAAAAGQ/QKzEIcIIA9E/s1600/DSC_0020.JPG
2. http://4.bp.blogspot.com/-sgjKsCO1itE/T0J_eKZ-HeI/AAAAAAAAAGY/DT5wApZvyVA/s1600/DSC_0032.JPG
3. http://3.bp.blogspot.com/-ZeigAhzdJXA/T0J_1-M0otI/AAAAAAAAAGg/QHppNasiu_4/s1600/DSC_0035.JPG
4. http://1.bp.blogspot.com/-LBd827qCBag/T0KAMmk7mBI/AAAAAAAAAGo/kciJvcJ8Cuc/s1600/DSC_0041.JPG
5. http://1.bp.blogspot.com/-Fmm93zZdR-4/T0KAfe8FqrI/AAAAAAAAAGw/bISzG82TwmF/s1600/DSC_0045.JPG
6. http://4.bp.blogspot.com/-UVFfwS5qOm4/T0KAz2poBpI/AAAAAAAAAG4/wJyfTjaNmQI/s1600/DSC_0053.JPG
7. http://1.bp.blogspot.com/-Ed_fOsmBpAs/T0KBJul1vrI/AAAAAAAAAHA/fIQaen_4uNU/s1600/DSC_0060.JPG
8. http://3.bp.blogspot.com/-dBmApvrj1oI/T0KBau_56nI/AAAAAAAAAHI/QfPD7PWjrOg/s1600/DSC_0066.JPG
9. http://3.bp.blogspot.com/-R-q63K51fDE/T0KBusnPC0I/AAAAAAAAAHQ/eF5465vBtWY/s1600/DSC_0109.JPG
10. http://1.bp.blogspot.com/-2ZvTw94I3kM/T0KCDRb4TtI/AAAAAAAAAHY/_5Gi2uzch5c/s1600/

DSC_0113.JPG

11. <http://3.bp.blogspot.com/-171yDxOd5-A/T0KCYjzmyNI/AAAAAAAAAHg/yOyLwz4U1-s/s1600/>

DSC_0129.JPG

12. <http://3.bp.blogspot.com/-E8msdfHya2o/T0KcTsqOJpI/AAAAAAAAAHo/S7aF5tWNUTE/s1600/>

DSC_0147.JPG

Enfin une sortie (2012-02-21 20:08) - riton

OK pour Dimanche Jean Marie.

Réveillez vous les membres du SCA....sortez de vos tanières....l'hiver est presque terminé!!!!

Nous avons de la première a portée de main comme jamais..!!!!Je rappelle pour ceux qui l'aurait oublié,ou ne le saurait pas, les trois trous actuellement très prometteurs:Le trou de la Pause:désob facile au fond;Aven du roc de l'aigle:potentiel a la hauteur du courant d'air...a condition d'être assez nombreux;et Dimanche qui vient:trou des oliviers:cavité très plaisante ou l'on s'approche de quelque chose....qui peut ressembler au trou de l'embuc!

Trois personnes a contacter:-moi même,Jean Marie ou Laurent.

Recherche d'accompagnateurs pour le TM71 (2012-02-23 20:42) - christelle

Dans le cadre d'une mise à jour et de la restructuration de l'organisation concernant la gestion du TM 71, François Purson, Président du CDS, nous demande de lui faire parvenir les coordonnées de deux membres de chaque club qui pourraient être accompagnateurs.

Ces personnes seront les accompagnateurs des visites du TM. A ce titre:

- 1) Ils suivront une formation spécifique (certainement 1 jour soit au CG, soit à la Maison de la réserve).
- 2) Ils devront être disponibles au minimum 1 fois par an suivant les besoins du calendrier des visites.

La demande est très urgente, merci pour les personnes intéressées de me contacter le plus rapidement possible. J'aurais besoin pour vous inscrire des informations suivantes : Nom, Prénom, Date naissance et adresse, tel. Si vous avez besoin d'infos complémentaires, n'hésitez pas à me contacter.

merci et a+

christelle

Première... première... (2012-02-28 08:24)

- Jean Marie

Dimanche 26 Février

Aven des Oliviers Cabrespine

TPST : 10 heures

Guillaume, Etienne, Henri, Patrick, Jean Marie

Petite visite au marché aux truffes de Villeneuve. Nous croisons Philippe et Jean Claude en pleine activité de négoce les poches bourrées de truffes et de biftons...

Arrivée à l'ancienne vigne et descente vers 10 heures. Nous dégageons les dernières poches de stockage maintenant que nous avons de la place à revendre.



[1]

Patrick et Henri quelque peu malmenés par la traversée du diverticule



[2]

Guillaume a mieux supporté

Au terminus Henri et Etienne s'attaquent au passage franchi par ce dernier il y a 15 jours. Avec Guillaume et Patrick nous entreprenons un accès « bis » vers la même salle avec massette et barre à mine dans des blocs calcités. Le perfo s'avère plus rapide.



[3]

[4]



large, 6 à 15 de haut).



[7]

[8]



Le tube ainsi dégagé se passe facilement à la descente mais est infranchissable à la remontée à partir d'une certaine longueur de fémur à moins d'avoir les pieds poussés par le spéléo sous jacent !

La faille débouche sur une belle salle avec un petit laquet et un niveau marqué sur les parois 1.5 mètre au dessus du sol. Pas de suite évidente (la salle se pince sur une faille fermée) mais la 1° est superbe et inattendue.



[5]

[6]



[9]

[10]



[11]

Nous arrivons à la faille entrevue par Etienne (voir dernier numéro). Je m'engage mais ça a l'air sévère ; un mètre plus loin on peut faire demi-tour. Je ressors et Guillaume passe. On l'entend pousser des cris s'éloignant dans le lointain jusqu'à devenir inaudibles. Boosté, je passe en force. Les autres suivent. Petite salle qui débouche sur une superbe faille (1.5 mètre de



J'escalade une faille avec Guillaume. Etienne monte bien plus haut : époustouflante démonstration d'escalade en libre (opposition les pieds à 180° sur parois glaiseuses...).



[12]

Il reste absent un temps jugé assez long. Il parcourt la faille d'un bout à l'autre, les failles plutôt. Il laisse quelques points avec possibilité de suite. Si on pouvait shunter le pincement terminal du bas !

Il est déjà 14 heures Guillaume commence à râler que nous avons passé l'heure du repas. L'enthousiasme de la première n'efface pas tout. Retour dans notre salle à manger et partage des impressions .

L'après-midi je fais quelques photos avec Guillaume et Etienne.



[13]



[14]



[15]

Pendant ce temps Henri et Patrick ouvrent notre passage bis qui devrait être plus pratique. La première tentative en pleine paroi est un échec. Normal il ne se rappelait plus ou il avait caché ses clefs de voiture en surface et était préoccupé... La seconde tentative (dégagement d'un bloc calcité) est parfaite. Le passage devient un vrai plaisir. Retour et sortie vers 18 heures.

Patrick a investi dans un nouvel appareil photo, hypersensible, il prend aussi les images subliminales :

[16]https://plus.google.com/photos/10483243-8774625589851/albums/5713815173528104945?gpinv=AMIXal-_XVXe97UluZYFHLDDAGerYWSYgXFwSYUUsmybb_X9oJuBmR4JJOWoadIMy_i1z1E1roj1eWzTJhQ8xKqXks59k5SLsXIR_WXjBxkP0Pa75-gHMhs&hl=fr

Nous nous arrêtons fêter notre découverte chez Kéké.

Retour indispensable pour équiper les failles et retrouver le courant d'air. Seul point noir cette faille file droit sur le Nord... On va finir sous la route de Cabres !

1. http://lh6.ggpht.com/-7F3_t0DWL60/T0yAumFfLGI/AAAAAAAA-g/sRcqz4OfKnk/s1600-h/2012%25252002%25252026%252520Trou%252520des%252520Oliviers%25255B3%25255D.jpg
2. <http://lh5.ggpht.com/-PbfrHTgS99A/T0yAxf3XiFI/AAAAAAAA-w/aaNMUJmKrtE/s1600-h/2012%25252002%25252026%252520Trou%252520des%252520Oliviers%252520%2525281%252529%25255B3%25255D.jpg>
3. http://lh4.ggpht.com/-GDdAp41d9-g/T0yAzbb-8VI/AAAAAAAA_A/HCF09JJ8R8s/s1600-h/2012%25252002%25252026%252520Trou%252520des%252520Oliviers%252520%2525285%252529%25255B3%25255D.jpg
4. http://lh6.ggpht.com/-qQyCxmW_Kqc/T0yA1QtYFTI/AAAAAAAA_M/P_Cme3U34z4/s1600-h/2012%25252002%25252026%252520Trou%252520des%252520Oliviers%252520%2525288%252529%25255B3%25255D.jpg
5. [http://lh4.ggpht.com/-GctUy30pRII/T0yA4XhabsI/AAAAAAAA_g/1IJ6c6Lkeqo/s1600-h/2012%25252002%25252026%252520Trou%252520des%](http://lh4.ggpht.com/-GctUy30pRII/T0yA4XhabsI/AAAAAAAA_g/1IJ6c6Lkeqo/s1600-h/2012%25252002%25252026%252520Trou%252520des%252520Oliviers%252520%2525281%252529%25255B3%25255D.jpg)

2525200liviers%252520%2525282%252529%25255B6%
25255D.jpg

6. http://lh5.ggpht.com/-5x8am3xav-w/T0yA6XA_5jI/AAAAAAAA_w/Qz6-BaA81wU/s1600-h/2012%25252002%25252026%252520Trou%252520des%2525200liviers%252520%2525283%252529%25255B3%25255D.jpg

7. <http://lh5.ggpht.com/-dNBdGFHRh28/T0yA8eDTmWI/AAAAAAAAABAA/V0dahQzncds/s1600-h/2012%25252002%25252026%252520Trou%252520des%2525200liviers%252520%25252810%252529%25255B5%25255D.jpg>

8. <http://lh4.ggpht.com/-DCCctSwHpLA/T0yA-c1KUHl/AAAAAAAAABAQ/X6vgdXF3D8k/s1600-h/2012%25252002%25252026%252520Trou%252520des%2525200liviers%252520%25252814%252529%25255B3%25255D.jpg>

9. http://lh5.ggpht.com/-9-P6_R4zYHE/T0yBAgKyvHI/AAAAAAAAABAg/yj4RiM-M8FY/s1600-h/2012%25252002%25252026%252520Trou%252520des%2525200liviers%252520%25252815%252529%25255B4%25255D.jpg

10. <http://lh5.ggpht.com/-NJrQUk9HZII/T0yBCScXbaI/AAAAAAAAABAs/WKQ-wASeNkw/s1600-h/2012%25252002%25252026%252520Trou%252520des%2525200liviers%252520%25252817%252529%25255B5%25255D.jpg>

11. http://lh5.ggpht.com/-aDr_0suSM-Q/T0yBEJAIDYI/AAAAAAAAABBA/RauuxXOcw5Y/s1600-h/2012%25252002%25252026%252520Trou%252520des%2525200liviers%252520%25252818%252529%25255B6%25255D.jpg

12. <http://lh4.ggpht.com/-pvXErz62Shg/T0yBF0PcMTI/AAAAAAAAABBQ/ieLaWLNW8a0/s1600-h/2012%25252002%25252026%252520Trou%252520des%2525200liviers%252520%25252820%252529%25255B3%25255D.jpg>

13. <http://lh4.ggpht.com/-FizcZVLV3rI/T0yBhtKt8EI/AAAAAAAAABBg/f9RfTU6NGNc/s1600-h/2012%25252002%25252026%252520Trou%252520des%2525200liviers%252520%25252822%252529%25255B5%25255D.jpg>

14. <http://lh5.ggpht.com/--oL58ctfHe4/T0yBJcJbMJI/AAAAAAAAABBs/wnGkF5SE5Wk/s1600-h/2012%25252002%25252026%252520Trou%252520des%2525200liviers%252520%25252823%252529%25255B5%25255D.jpg>

15. <http://lh4.ggpht.com/-zTK1rcGV4tw/T0yBLdX2sji/AAAAAAAAABCA/icok5uBBRU0/s1600-h/2012%25252002%25252026%252520Trou%252520des%2525200liviers%252520%25252825%252529%25255B4%25255D.jpg>

16. <https://plus.google.com/photos/>

104832438774625589851/albums/
5713815173528104945?gpinv=AMIXal_
XVXe97UluZYFHLDDAGerYWSYgXFwSYUUsmybb_
X9oJuBmR4JJOWoadIMy_
ilz1E1roj1eWzTJhQ8xKqXks59k5SLsXIR_
WXjBxkP0Pa75-gHMhs&hl=fr

(2012-02-29 21:39) - riton

Colère et commentaires

Comme je ne n'arrive toujours pas a utiliser la case commentaires.....ce système est une véritable cochoneries,le mot est faible!!!je les fait en message:

Daniel,je vois que malgré les ans...tu n'a pas changé.Mais par contre,je te donne raison sur plusieurs points:

Depuis la découverte de ce weekend,je pense que les oliviers sont bien un réseau de flanc;Le très fort courant d'air est totalement absent de la nouvelle salle,et ce localise a deux endroits de la trémie Est.Ce qui n'exclue pas de pouvoir trouver de magnifiques tronçons dans l'importante lacune avec L'embuc!

Par rapport au colorations,tu dis tout haut...ce que je pense tout bas:ces expérience sont tout a fait passionnantes....mais laissent totalement indifférent le spéléo de base dans les clubs.Y compris ceux qui explorent!

Stoche,tout a fait partant pour refaire avec toi la topo des oliviers.Enfin une proposition positive et concrète!

1.3 mars

Sortie Vidéo Photo du samedi 03 mars 2012 (2012-03-04 11:58) - alain et véro

GROTTE DE ROQUEBLEU (Courniou)

participants : Isabelle MAD, Véronique RIEUSSEC, Solange GARCIA, Bastien BONDOUY, Alain BONDOUY, Olivier COQUELET, Patrick GEORGE, Alain FAURE

Rédacteur de la fiche : Alain FAURE

Photos : Olivier COQUELET

.

TPST : 7 h

Après le traditionnel café du matin pris au local du SCMNE, nous entrons à 10 h dans la grotte.

On se dirige de suite dans la partie "cratères". Tout le monde a ses sandalettes pour traverser la zone. On démarre le film et les photos par les superbes baguettes de gours du fond. Ce sera ensuite de

longues séquences macro sur le coeur et autres aragonites. Tout au long de la galerie on enchaîne cheminement et détails jusqu'au carrefour avec la partie zoubida. On plie vers 16 h les batteries sont à sec. On sort vers 17 h. Il faudra encore au moins une sortie pour finir cette cavité.



[1]



[2]



[3]



[4]



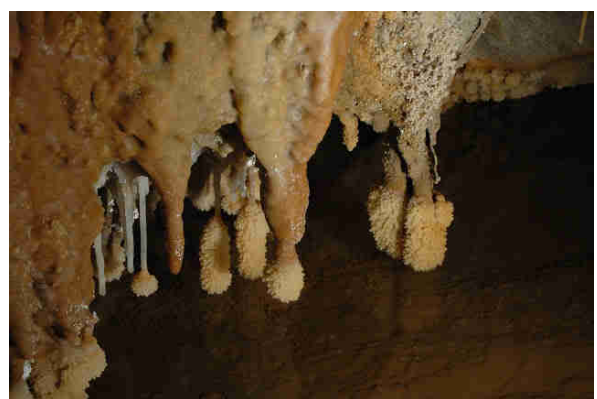
[5]




[6]



[7]



[8]



[9]



[13]



[10]



[11]



[12]

1. http://4.bp.blogspot.com/-JpIrkRtCBIg/T1NFUpKihQI/AAAAAAAAAJQ/YmUvXvPI2qw/s1600/DSC_0204.JPG
2. http://1.bp.blogspot.com/-BZGV7MmPxo8/T1NEh39OcSI/AAAAAAAAAI4/0brMH1NQmBA/s1600/DSC_0155.JPG
3. http://4.bp.blogspot.com/-d-OvDnsrvrs/T1NE0cb6VYI/AAAAAAAAAJA/LgQLOVztmG0/s1600/DSC_0163.JPG
4. http://3.bp.blogspot.com/-SdwBEhkEcbc/T1NFGFF_QhI/AAAAAAAAAJI/_BSnLSZyWR4/s1600/DSC_0196.JPG
5. http://2.bp.blogspot.com/-Q9hglFijUzU/T1NEQJBHu8I/AAAAAAAAAIw/FGvXcSEtPaU/s1600/DSC_0134.JPG
6. http://4.bp.blogspot.com/-un_7wWuxISk/T1ND-yL99MI/AAAAAAAAAIo/qMpDH1D10-s/s1600/DSC_0115.JPG
7. http://1.bp.blogspot.com/-3Nybi5mTB74/T1NDw0C8roI/AAAAAAAAAIg/r2H3Stc5-1w/s1600/DSC_0093.JPG
8. http://3.bp.blogspot.com/-48NfytwRR_U/T1NCG8sAnNI/AAAAAAAAAHw/pylwOS7DHqQ/s1600/DSC_0013.JPG
9. http://3.bp.blogspot.com/-w8VuO9X0tAY/T1NC6zr7nxI/AAAAAAAAAII/qjUOS2ZtqqA/s1600/DSC_0039.JPG
10. http://1.bp.blogspot.com/-A1N495Zutuc/T1ND083UpTI/AAAAAAAAAIQ/wsEsZPBhJ_s/s1600/DSC_0048.JPG
11. http://1.bp.blogspot.com/-4iBqCcAA5II/T1NCXhNso6I/AAAAAAAAAH4/yi4vI3uwZ-k/s1600/DSC_0029.JPG
12. http://4.bp.blogspot.com/-baapMU116RU/T1NCrEuAxPI/AAAAAAAAAIA/8RmhsTHul84/s1600/DSC_0032.JPG
13. http://3.bp.blogspot.com/-Z1YkZAl9Mp8/T1NDhS1pQxI/AAAAAAAAAIY/zhoqpdRn49Q/s1600/DSC_0078.JPG

Et de trois ! (2012-03-04 19:24) - Jean Marie

Aven des Oliviers, Cabrespine

Jean Michel, Guillaume, Séverine, Claire, Henri, Sylvain, Jean Pierre, Etienne, Laurent, Jean Marie

TPST : 8 heures

Troisième « première » en 3 semaines aux Oliviers.

Il devait plutôt être question d'une « sortie mondaine » après nos deux « premières » consécutives.

Guillaume et Séverine devaient nous rejoindre juste pour partager le repas : 1° sortie de Séverine après 1.5 ans de pause spéléologique. L'article devait d'ailleurs s'intituler « Séverine, le retour ». Jean Pierre devait aussi passer « juste pour voir ».

Pour le moment, nous sommes 3 dans l'ancienne vigne, Jean Michel, Claire et moi. Pas de nouvelles d'Etienne qui devait nous refaire l'escalade terminale.

Pendant que nous nous équipons, Laurent arrive « pour une sortie cool ».

Au bas des puits Etienne nous rejoint, le groupe s'étoffe.

Arrivée à la salle du « lac ». Etienne repasse son escalade et nous envoie une nouille : 20 bons mètres en faille saine.



[3]

[4]



[5]

non, ce n'est pas un coprolithe



[1]

[2]



[6]

Vision d'horreur dans la faille

Arrivée au faux plancher 20 mètres au dessus du lac

Tout le monde le rejoint : faux plancher en haut de la faille avec quelques élargissement concrétionnés :

Une agréable odeur de pâtes chinoises signe l'arrivée de Guillaume et Séverine, je redescends avec Claire pour les rejoindre. Surprise : Riton est avec eux.



[7]

[8]



[10]

[11]



Le repas expédié, je remonte la faille rejoindre l'équipe que l'on entend plus depuis un moment.

Jonction à la voix et à la lumière avec Laurent mais des blocs coincés dans la faille empêchent le passage. Par où sont-ils montés ? Jean Michel descend et me montre une cheminée escaladable sur une vingtaine de mètres supplémentaires. Je suis tout surpris de voir Sylvain déboucher au fractio sous jacent. Il est rentré de son voyage Colombien et devait rester tranquillement chez lui mais il a trouvé le temps de passer nous voir... Décidément c'est le jour des rencontres improbables. Même Jean Pierre, qui ne connaît pas le trou nous rejoindra en solo dans l'après-midi en suivant le balisage en fil rose de déto. La quasi totalité de l'équipe d'explo aura été présente ! Même si on se pourrit parfois on doit bien aimer passer du temps ensemble...

En haut de la cheminée la faille s'élargit : quelques petites salles superbement concrétionnées. Des stalactites penchées (souffle ancien ?), des aragonites, des gours, des coupelles : l'Embuc n'est pas loin ! Olivier il y a du travail pour toi !



[12]

[13]



[9]

Pas de courant d'air net alors que dans les étroitures du bas ça turbine toujours. Nous sommes au moins 50 mètres au dessus du lac, certainement pas très loin de la surface. Etienne et Sylvain farfouillent un peu partout mais n'arrivent pas à progresser plus loin dans la faille. Topo plus que jamais indispensable, mais bon courage aux topographes : tout est superposé !

1. <http://lh5.ggpht.com/-TW7b3Pj8Rto/T1Oyt1rTluI/AAAAAAAAABCQ/fchP6nLv6QU/s1600-h/>

2012_03_03_Trou_des_Oliviers_%2525284%252529%25255B3%25255D.jpg
 2. http://lh3.ggpht.com/-KcXOgLe7Eao/T1OywbFST3I/AAAAAAAABCg/bLBbYqYVoww/s1600-h/2012_03_03_Trou_des_Oliviers_%25252813%252529%25255B3%25255D.jpg
 3. http://lh3.ggpht.com/-8MS3AhKvJgQ/T1OyzaIuzlI/AAAAAAAABCw/-cqXRvcvBcg/s1600-h/2012_03_03_Trou_des_Oliviers_%2525285%252529%25255B3%25255D.jpg
 4. http://lh4.ggpht.com/-Ylz-fmFUR6k/T1Oy10UBvki/AAAAAAAABDA/NDbsLOWDcJ8/s1600-h/2012_03_03_Trou_des_Oliviers_%25252819%252529%25255B3%25255D.jpg
 5. http://lh3.ggpht.com/-uMJkXG6z2dM/T1Oy4qPFpmI/AAAAAAAABDQ/zZ1RglfFX18/s1600-h/2012_03_03_Trou_des_Oliviers_%25252818%252529%25255B3%25255D.jpg
 6. http://lh3.ggpht.com/-W11uUGCfqkc/T1Oy7DRPsQI/AAAAAAAABDg/VYB5m5vv9d0/s1600-h/2012_03_03_Trou_des_Oliviers_%2525287%252529%25255B3%25255D.jpg
 7. http://lh5.ggpht.com/-slmGyr8oBic/T1Oy9-XmiFI/AAAAAAAABDw/GmK3b9ytzEo/s1600-h/2012_03_03_Trou_des_Oliviers_%25252820%252529%25255B3%25255D.jpg
 8. http://lh4.ggpht.com/-x0TVJKPNX28/T1OzBbH_2pI/AAAAAAAABEA/je_Boao-BJw/s1600-h/2012_03_03_Trou_des_Oliviers_%25252823%252529%25255B3%25255D.jpg
 9. [http://1.bp.blogspot.com/-8a0rqypmzig/T1O0BAxBbeI/AAAAAAAABEM/hhzDN7c6PEs/s1600/2012_03_03_Trou_des_Oliviers_\(36\).jpg](http://1.bp.blogspot.com/-8a0rqypmzig/T1O0BAxBbeI/AAAAAAAABEM/hhzDN7c6PEs/s1600/2012_03_03_Trou_des_Oliviers_(36).jpg)
 10. http://lh4.ggpht.com/-s8Gz21uljh4/T1OzFpyCeiI/AAAAAAAABEQ/HcAkRXFT9lQ/s1600-h/2012_03_03_Trou_des_Oliviers_%25252830%252529%25255B4%25255D.jpg
 11. http://lh5.ggpht.com/-vOQw6mAqf9Q/T1OzIXHcRbI/AAAAAAAABEG/URm-qOJOP-4/s1600-h/2012_03_03_Trou_des_Oliviers_%25252832%252529%25255B3%25255D.jpg
 12. http://lh5.ggpht.com/-kk-2aw-EK18/T1OzLWaIV8I/AAAAAAAABEW/riHGH-NnsV8/s1600-h/2012_03_03_Trou_des_Oliviers_%25252843%252529%25255B3%25255D.jpg
 13. http://lh3.ggpht.com/-nDosbdYAFtc/T1OzNy9E_NI/AAAAAAAABFA/mlZMuf0jOxU/s1600-h/2012_03_03_Trou_des_Oliviers_%25252842%252529%25255B3%25255D.jpg

Photos du Spéléo Club de l'Aude (2012-03-06 14:11) - christelle



[1]

Jean-Pierre vient de me faire passer des photos de Malou et Louis Durand et d'autres membres du Club, envoyées par Giuseppe Nobelli. Merci à tous les deux.



[2]

[3]



[4]



Gazaris 2009
Malou envoyée par Yvette et Alphonse Durand

1. <http://2.bp.blogspot.com/-5yc7UhrZJn8/T1YNcrHbgLI/AAAAAAAAAHI/ZiwGRzx1jQU/s1600/puits%2Bribero.JPG>
2. <http://3.bp.blogspot.com/-rimf8mCfft0/T1YNcKWu7UI/AAAAAAAAAG4/JfKU-q4ev5o/s1600/Malou%2BDurand%2B1970.JPG>
3. <http://4.bp.blogspot.com/-GmryYAsN9UY/T1YNb1sUKmI/AAAAAAAAAGs/giHbcPvPdE8/s1600/Camp%2BTrassanel%2B-%2BL.%2BDurand.JPG>
4. <http://4.bp.blogspot.com/-a59UgJdGpmk/T1YNbmWV3qI/AAAAAAAAAGk/RAK08HL3KTU/s1600/Malou%2B-%2BBennes.JPG>

Photos SCA (2012-03-06 14:15) - christelle



[1]

Jean-Pierre

vient de m'envoyer des photos de Malou et Louis Durand envoyées par Giuseppe Nobelli. Merci à tous les



Malou Durand vers les années 1970

deux.[2]

[3]



Refuge de Trassanel - 1971 - En haut, à droite, Louis Durand

1. <http://4.bp.blogspot.com/-wBMrol6MEx0/T1YOLHRDiQI/AAAAAAAAAH4/o0uBmoIj71M/s1600/puits%2Bribero.JPG>
2. http://3.bp.blogspot.com/-NPejmULuTQI/T1YOKrC8lKI/AAAAAAAAAHo/y1f0_HRZYkg/s1600/Malou%2BDurand%2B1970.JPG
3. <http://4.bp.blogspot.com/-tt90VvB3sn4/T1YOKVzWe3I/AAAAAAAAAHc/F4HKBWChTUA/s1600/Camp%2BTrassanel%2B-%2BL.%2BDurand.JPG>

(2012-03-09 08:26) - nico décat

Bonjour à toutes et à tous,

Cet été je participerais très certainement à une expé aux Picos de Europa en Espagne, avec divers clubs de Paris et du Lot. Elle se déroulera les 2 dernières semaines de Juillet, voir plus si la source et le "frigo" près du bivouac le veulent bien ! Moi je n'y serais qu'une semaine, et j'invite qui le veut bien à tenter cette belle aventure dans un coin vraiment dépaysant (Jean-michel pourra vous en parler aussi!). Au programme, plusieurs trous à moins d'1 heure du bivouac, le plus profond étant à -650 pour l'instant, car aucun vrai collecteur n'a encore été trouvé

en 25 ans, mais les premières s'enchainent et la zone est un vrai gruyère. Nous sommes entre 2000 et 2500m, à 17km au sud de l'océan, au soleil au dessus de la mer de nuage, et à 3h de marche des voitures (des mulets nous montent quand même le matos d'équipement et la bouffe).

Bref, si ça vous tente, contactez moi !

A très bientôt,

Nico le vieux



Week end dans l'Hérault les 23 et 24 juin 2012 (2012-03-09 13:46) - christelle

Le SCAL Montpellier (Spéléo Club Alpin Languedocien de Montpellier) nous a contactés afin de visiter la grotte de Cabrespine. Nous sommes partis sur l'idée d'un interclub qui permettrait aux deux clubs de faire connaissance. Nous les guiderons dans la traversée de Matte Arnaude et nous avons la possibilité d'être guidés dans l'Hérault le week end des 23 et 24 juin 2012. Pour le moment, nous ne sommes pas fixés sur une journée ou les deux journées de spéléos, tout dépend des souhaits et possibilités de chacun.

Thadée Martin nous a proposé la visite de la grotte du cochon, car ils en ont la clé, mais aussi d'autres cavités si on le souhaite. La grotte du cochon présente un peu de ramping au début et 2 ou 3 puits pas très hauts. Pour voir des photos : [1]<http://jeanjacques.huselste.free.fr/Quelque%20part%20dans%20l%92H%92E9rault2/>

Merci de me contacter si vous êtes intéressés. A +

1. <http://jeanjacques.huselste.free.fr/Quelque%20part%20dans%20l%92H%92E9rault2/>

(2012-03-09 17:07) - riton

(2012-03-09 17:13) - riton

J'ai trouvé...

Trouvé le spéléo idéal...

[1]

Avec lui économie de désob assurée!!!

1. http://4.bp.blogspot.com/-WbYxGy_OL7A/TloriMBtZPI/AAAAAAAAAHk/TL854EJsH0k/s1600/petit+homme.jpg

Les mystères de la grotte du Bulldozer (2012-03-13 21:21) - JPP

Samedi 10 mars

Retour à la grotte du Bulldozer, découverte en 2008. Cette cavité est assez difficile d'accès. Elle est en outre noyée dans une épaisse végétation, ce qui ne facilite pas sa localisation. Elle est située dans le ravin de Pujol de Bosc, commune de Villeneuve Minervois. Elle développe 70 m de long.



Quasiment plate, la hauteur du plafond varie d'un à deux mètres cinquante. Celui-ci, lisse et très ondulé, dénote une formation de la cavité en régime noyé. La galerie terminale fait en moyenne trois mètres de large mais est comblée par la terre. La suite potentielle se situe tout au bout, dans une petite salle fermée par une grosse coulée de calcite. Celle-ci a totalement obturé un trou dans le plafond, dont on devine la bordure. J'ai pris une masette pour sonder les bords. Malheureusement le son clair de la roche me laisse peu d'espoir d'un débouchage facile.

L'autre objectif de la sortie est d'élucider plusieurs mystères. Pour cela, je suis accompagné de Jean-Georges, grand spécialiste d'histoire ancienne. Proche d'une entrée, un nom et prénom sont gravés sur la paroi. La qualité et la finesse de cette gravure exécutée au poinçon laissent rêveur. Mais les "Griffe" sont nombreux au 18 ou 19 ème siècle dans le secteur. Il va tanter, par des recherches d'archives, de trouver qui se cache derrière ce patronyme. Peut-être un professionnel de la taille de pierre ou du moins quelqu'un d'une érudition certaine.



Un autre mystère est la grande quantité de gravures ou raclures qui couvrent le plafond de la grande salle. Mais, comme moi, il n'arrivera pas à déceler une cohérence dans ces arabesques, imprimées dans la roche relativement tendre. Elles ont manifestement été réalisées par la main de l'homme. Est-ce l'oeuvre d'un collecteur de poudre de calcaire ou l'objet d'un curieux passe-temps ?



Une troisième énigme est une pierre discoïdale de quatre-vingt centimètres de diamètre. Elle est plantée verticalement dans la terre, derrière l'étranglement qui mène à la galerie terminale. Elle fait penser aux meules de pierre que l'on faisait rouler, à l'époque romaine, à l'entrée des caveaux pour les obturer. Sa provenance est mystérieuse car le plafond est totalement lisse.

Elle ne peut avoir été mise dans cette position que par l'homme. Le problème est qu'il n'y a aucune trace d'occupation humaine apparente dans ce boyau d'une trentaine de mètres de long. Alors, par qui et pourquoi



?



Comme quoi l'archéologie passion peut vite devenir un casse-tête!

Les mystères de la grotte du bulldozer (2012-03-13 21:35) - JPP

Samedi 10 mars

Retour à la grotte du Bulldozer, découverte en 2008. Cette cavité est assez difficile d'accès. Elle est en outre noyée dans une épaisse végétation, ce qui ne facilite pas sa localisation. Elle est située dans le ravin de Pujol de Bosc, sur la commune de Villeneuve Minervois. Elle développe 70 m de long.

(2012-03-13 21:48) - JPP

mardi 12 décembre 2010

participants : Alain M., Hen

Recherche d'accompagnateurs pour le 9 avril à Cabrespine (2012-03-14 09:38) - christelle

Jean-Michel vient de m'envoyer un email car un groupe du lot (Spéléo Club du Quercy) l'a contacté pour faire une sortie dans Cabrespine le lundi de Pâques le 9 avril, et souhaiterait aussi visiter Trassanel le mardi 10 avril. Y-aurait-il des personnes disponibles pour les guider dans Cabrespine le lundi 9 avril?

Merci et à +

la téléphonie par internet...est une vrai catastrophe (2012-03-14 19:58) - riton

Billet d'humeur...contre cette technique de merde....que je suis a 2 doigts d'abandonner!!!

Ce n'est qu'une pompe a fric...gérée par des incapables!!!

Donc me contacter...sur mon portable,qui désormais vat être ouvert 24H sur 24 au:

06.85.32.34.51

(2012-03-19 21:22) - alain et véro

Sortie Vidéo-Photo du samedi 10 mars 2012

(2012-03-19 22:20) - alain et véro

GROTTE DE LA DEVEZE (Courniou les Grottes)

Rédaction de la fiche : Alain FAURE - Denis MATARIN (blog SCMNE)

Participants : Jean-Pierre ROUANET, Maire de COURNIU, jusqu'à 13h45.

SCA : CONSTANS Daniel, JACQUIRI Cathy, MAD Isabelle, RIEUSSEC Véronique, FAURE Alain

SCMNE : Denis MATARIN, Marielle MATARIN (après-midi)

Alain MALRIC : indépendant

Photos : Denis MATARIN

10h: tout le monde est prêt, et nous commençons notre descente dans la grotte, direction le réseau inférieur, pour aller voir le premier siphon, et filmer les aragonites. Nous y resterons plus de 2 heures à faire des prises de vues films et photos: méandre avant le siphon, gouttes d'eau qui s'éclatent sur une stalagmite, galerie avec la grande coulée, aragonites, gours, salle du haut, etc..... Nous remontons en filmant la galerie pleine roche, la coulée en escalade qui mène vers le réseau aménagée. 13h30: apéritif offert à l'accueil de la grotte 14h: repas

au soleil. 14h30: malgré le manque de motivation affiché de certains nous voila repartis pour attaquer la partie touristique de la grotte. Salle des bijoux, les Cigales, La coulée de bas en haut et vis versa, le Loup, le Pied de Biche, les Choux Fleurs, la Pagode, les Salles Filachou et De Rouville. Nous nous arrêtons à la descente des Ardoises. 17h30 nous sommes dehors, on se change et on repart avec Marc faire 2 séquences, l'équipe jouant les touristes, ces rushes et d'autres devraient figurer sur un film touristique régional. [1]



[2]



[7]

[8]





[9]



[10]



[11]



[14]



[12]



[15]

[13]


[16]



[17]



[18]



[19]



[20]

[21]



[22]



[23]



[25]



[26]



[24]



[27]



[28]



[29]



[30]



[31]



[32]



[33]





[34]



[37]



[38]



[35]



[39]



[36]



[40]

[41]



[42]



[43]



[44]



2. <http://3.bp.blogspot.com/-QADSDUs55zg/T2TapiBSPrI/AAAAAAAAJZ8/XngsRdRVhJk/s1600/Sortie%2Bdu%2B10-03-2012%2B028.JPG>
3. <http://2.bp.blogspot.com/-a8vWRkQQU-M/T2TaaXmW0AI/AAAAAAAAJZw/tQLCe3MULSk/s1600/Sortie%2Bdu%2B10-03-2012%2B029.JPG>
4. <http://4.bp.blogspot.com/-NM3oG9SuqYg/T2TaGtxrHXI/AAAAAAAAJZk/lJVouVkcTQw/s1600/Sortie%2Bdu%2B10-03-2012%2B030.JPG>
5. http://1.bp.blogspot.com/-arPb0PZ0cnc/T2TZxglIs7I/AAAAAAAAJZY/e_fHJoKjgks/s1600/Sortie%2Bdu%2B10-03-2012%2B032.JPG
6. http://1.bp.blogspot.com/-qZYGeXLlIp4/T2TZxwvLOWI/AAAAAAAAJZM/MGKnVDN_H-4/s1600/Sortie%2Bdu%2B10-03-2012%2B034.JPG
7. <http://2.bp.blogspot.com/-m5gWhzWrOi0/T2TXm3k4OhI/AAAAAAAAJYE/Zw72aKB-DUg/s1600/Sortie%2Bdu%2B10-03-2012%2B048.JPG>
8. <http://3.bp.blogspot.com/-Bb1vdJegacA/T2TXQYCDxYI/AAAAAAAAJX4/m820aNKRQqc/s1600/Sortie%2Bdu%2B10-03-2012%2B052.JPG>
9. http://2.bp.blogspot.com/-DHUP_xExmtU/T2TWSiudToI/AAAAAAAAJXU/Y5q5Ata3MsU/s1600/Sortie%2Bdu%2B10-03-2012%2B054.JPG
10. http://3.bp.blogspot.com/-L-f_yiib8is/T2TV2r9iGsI/AAAAAAAAJXI/tM6t_jzk2VU/s1600/Sortie%2Bdu%2B10-03-2012%2B056.JPG
11. http://1.bp.blogspot.com/-LJUW51JG3xU/T2TUiR_ZmZI/AAAAAAAAJWk/EsbHx7Lmfgs/s1600/Sortie%2Bdu%2B10-03-2012%2B062.JPG
12. <http://2.bp.blogspot.com/-N28pP5ff47I/T2TUHaSqJlI/AAAAAAAAJWY/DO2HZTJDsjo/s1600/Sortie%2Bdu%2B10-03-2012%2B063.JPG>
13. http://4.bp.blogspot.com/-OcpozC_Bpe0/T2TTv6iKmhI/AAAAAAAAJWM/93xq4ZP8K0M/s1600/Sortie%2Bdu%2B10-03-2012%2B064.JPG
14. <http://3.bp.blogspot.com/-LJRTw8hPZVvk/T2TTAWCzkQI/AAAAAAAAJV0/W7JP189MFRA/s1600/Sortie%2Bdu%2B10-03-2012%2B066.JPG>
15. <http://2.bp.blogspot.com/-zxEdLSEf7Ss/T2TSLgTJBYI/AAAAAAAAJVc/GoeC1iWY4CE/s1600/Sortie%2Bdu%2B10-03-2012%2B070.JPG>
16. <http://4.bp.blogspot.com/-BkWWPthnSKc/T2TRuzBCFCI/AAAAAAAAJVQ/FaVzcICbaa0/s1600/Sortie%2Bdu%2B10-03-2012%2B073.JPG>
17. http://2.bp.blogspot.com/-ftYJ5RRvtfM/T2TQtPYr_jI/AAAAAAAAJU4/1_yJrv9j_D8/s1600/Sortie%2Bdu%2B10-03-2012%2B079.JPG
18. <http://3.bp.blogspot.com/-gQR8yyCcg8E/T2TQ00zZrFI/AAAAAAAAJUs/qw54kDVYfCc/s1600/Sortie%2Bdu%2B10-03-2012%2B083.JPG>
19. <http://4.bp.blogspot.com/-18W9XzEYcg8/T2TPHfNMbaI/AAAAAAAAJUI/1WjJry88qnA/s1600/>

1. http://4.bp.blogspot.com/-_K5LdDxST0A/T2Ta6iK3OQI/AAAAAAAAJaI/pheZe-labQw/s1600/Sortie%2Bdu%2B10-03-2012%2B025.JPG

Sortie%2Bdu%2B10-03-2012%2B086.JPG
 20. http://3.bp.blogspot.com/-0f3yieo-zrY/T2TOXxe79II/AAAAAAAAJT8/o-_4o4P2KPC/s1600/
 Sortie%2Bdu%2B10-03-2012%2B088.JPG
 21. http://4.bp.blogspot.com/-t9SHSsqjSeTg/T2TObvrLZvI/AAAAAAAAJTw/hMhty_TdOWY/s1600/
 Sortie%2Bdu%2B10-03-2012%2B089.JPG
 22. <http://4.bp.blogspot.com/-pFSp3PZmv48/T2TN2Zbg5sI/AAAAAAAAJTY/W85FW7a1V-c/s1600/>
 Sortie%2Bdu%2B10-03-2012%2B092.JPG
 23. <http://2.bp.blogspot.com/-ZSaX96cM1Eg/T2TN1a6WzSI/AAAAAAAAJTM/QazCvJFTjKs/s1600/>
 Sortie%2Bdu%2B10-03-2012%2B096.JPG
 24. <http://1.bp.blogspot.com/-SJR6vOdrUW4/T2TMFXZphpI/AAAAAAAAJSO/hfbY4cgqAYE/s1600/>
 Sortie%2Bdu%2B10-03-2012%2B102.JPG
 25. http://4.bp.blogspot.com/-zUmt7wx2_54/T2TK0790xpI/AAAAAAAAJr4/9q-lvZLPBnQ/s1600/
 Sortie%2Bdu%2B10-03-2012%2B107.JPG
 26. http://2.bp.blogspot.com/-QgY0cRf47BE/T2TKbOSbLBI/AAAAAAAAJRs/YZJf1Jvws_U/s1600/
 Sortie%2Bdu%2B10-03-2012%2B108.JPG
 27. <http://1.bp.blogspot.com/-Q6B3us2maQ0/T2TJ40BqavI/AAAAAAAAJRg/IGfUaa9yU8w/s1600/>
 Sortie%2Bdu%2B10-03-2012%2B115.JPG
 28. <http://2.bp.blogspot.com/-jBbQkqldUh4/T2TJr3zUEcI/AAAAAAAAJRu/m7nrGG03E4s/s1600/>
 Sortie%2Bdu%2B10-03-2012%2B116.JPG
 29. <http://2.bp.blogspot.com/-u68XHEGPY80/T2TJbDgzx-I/AAAAAAAAJRI/7y1Cqd5LU1A/s1600/>
 Sortie%2Bdu%2B10-03-2012%2B119.JPG
 30. http://2.bp.blogspot.com/-XdAvRjvVmUU/T2TIT9_s9hI/AAAAAAAAJQY/3okRg9F72Pk/s1600/
 Sortie%2Bdu%2B10-03-2012%2B127.JPG
 31. <http://3.bp.blogspot.com/-2vIGm7a07qQ/T2TIA7oRglI/AAAAAAAAJQM/sa1D6RI5buw/s1600/>
 Sortie%2Bdu%2B10-03-2012%2B129.JPG
 32. <http://2.bp.blogspot.com/-SFEWPEQZ-M/T2ThsMRfb7I/AAAAAAAAJQA/n7fx2rPacxQ/s1600/>
 Sortie%2Bdu%2B10-03-2012%2B130.JPG
 33. <http://3.bp.blogspot.com/-Y7buLEE20TE/T2THRFC8gsI/AAAAAAAAJp0/yYCskjq5VL8/s1600/>
 Sortie%2Bdu%2B10-03-2012%2B131.JPG
 34. <http://1.bp.blogspot.com/-kWPZzPzka8M/T2TF1lXESMI/AAAAAAAAJ04/FHLeSYZxvjjw/s1600/>
 Sortie%2Bdu%2B10-03-2012%2B140.JPG
 35. <http://1.bp.blogspot.com/-67YjQXjKf0o/T2TEy7GviNI/AAAAAAAAJ0g/rRSL31RD4xc/s1600/>
 Sortie%2Bdu%2B10-03-2012%2B143.JPG
 36. <http://4.bp.blogspot.com/-esu3pe0a7e4/T2TD3puHRzI/AAAAAAAAJN8/kJGYHERV2FA/s1600/>
 Sortie%2Bdu%2B10-03-2012%2B147.JPG
 37. <http://1.bp.blogspot.com/-3Q1Rhp8COTY/>

T2TDcH5ScUI/AAAAAAAAAJNw/6DplrJsFvm0/s1600/
 Sortie%2Bdu%2B10-03-2012%2B149.JPG
 38. http://4.bp.blogspot.com/-4cMybJUwi9o/T2TDIvwLDLI/AAAAAAAAAJNk/kQ49v0_CKHg/s1600/
 Sortie%2Bdu%2B10-03-2012%2B151.JPG
 39. <http://4.bp.blogspot.com/-T1Ape1aW5-M/T2TCyUsk7VI/AAAAAAAAAJNY/9pts2WQIdPU/s1600/>
 Sortie%2Bdu%2B10-03-2012%2B152.JPG
 40. http://1.bp.blogspot.com/-Qdgh58TKQ_k/T2TCMPaiEdI/AAAAAAAAAJNA/1wYw7FDqvyQ/s1600/
 Sortie%2Bdu%2B10-03-2012%2B155.JPG
 41. http://2.bp.blogspot.com/-5Xaxw6SOIOc/T2TB5g912vI/AAAAAAAAAJM0/mut_7xkXas0/s1600/
 Sortie%2Bdu%2B10-03-2012%2B156.JPG
 42. <http://2.bp.blogspot.com/-0DCzR3Y9GUK/T2TBjFcv6fI/AAAAAAAAAJMo/V08xP8cr5SI/s1600/>
 Sortie%2Bdu%2B10-03-2012%2B158.JPG
 43. http://3.bp.blogspot.com/-TSxK_u515IU/T2TBMX8TfjI/AAAAAAAAAJMc/6s4xdao7LoI/s1600/
 Sortie%2Bdu%2B10-03-2012%2B163.JPG
 44. <http://1.bp.blogspot.com/-eBaL3RycWxY/T2SP8ovkuI/AAAAAAAAAJLs/E7LqYjr5CZU/s1600/>
 Sortie%2Bdu%2B10-03-2012%2B171.JPG

Sortie accompagnement du samedi 17 mars 2012 (2012-03-19 22:25) - alain et véro

ACCOMPAGNEMENT ROQUEBLEU

Rédaction de la fiche : Alain FAURE

Visiteurs : Section Spéléo du CAF de Roanne

Participants : Cyril GUESDON, Estelle MAINGUE, Audrey MAINGUE, Gaëlle MAINGUE, Laurent BOULARD, Jean-Luc FAIVRE
 Accompagnateurs : Véronique RIEUSSEC, Alain FAURE

Photos : Cyril GUESDON

Nous retrouvons nos amis au gîte des Enclauses pour le café, présentation de la sortie et de la topo, règles à suivre.

Nous entrons vers 10 h. Les photographes sont en action de suite dès la salle Fraisse.

Nous descendons dans la galerie du sable voir les galets, il est déjà midi, casse-croûte sous le "tigre".

Nous poursuivons classiquement vers les "volcans", toujours de l'eau dans le gour avec de beaux reflets.

Retour et poursuite vers la "zoubida" qui remporte toujours le même succès.

En revenant on passe par la petite galerie derrière le "tigre"

Sortie sans problèmes vers 16h



[1]



[2]



[3]



[4]



[5]



[6]



[7]



[8]



[9]



[10]



[11]



[12]



[13]

DSC00706.JPG

6. http://3.bp.blogspot.com/-pTWBC1ECmMs/T2dz8CV9geI/AAAAAAAAAKA/zD_-D6xrz1Y/s1600/

DSC00727.JPG

7. <http://4.bp.blogspot.com/-KG-KVTFDmRQ/T2d0S371PUI/AAAAAAAAAKI/LL4dV2x-Rpk/s1600/>

DSC00728.JPG

8. <http://1.bp.blogspot.com/-5FHV0ksxX6M/T2d0nkHQ3UI/AAAAAAAAAKQ/Z7Zr44-vu48/s1600/>

DSC00740.JPG

9. http://4.bp.blogspot.com/-lhgWCUym51c/T2d0_Svi14I/AAAAAAAAAKY/eEFyGFmkom4/s1600/

DSC00753.JPG

10. <http://3.bp.blogspot.com/-jsf-kcu9mQA/T2d1binbjyI/AAAAAAAAAKg/i71D6yFz-70/s1600/>

DSC00758.JPG

11. http://2.bp.blogspot.com/-CB9iPkz9_us/T2d1yIQvuRI/AAAAAAAAAKo/G9TGFNyxBoQ/s1600/

DSC00781.JPG

12. http://3.bp.blogspot.com/-6ZbnQcHRgJI/T2d2G-nc_eI/AAAAAAAAAKw/nWac_0mmdlA/s1600/

DSC00815.JPG

13. <http://3.bp.blogspot.com/-s4YmT7iHfM/T2d2gHTxITI/AAAAAAAAAK4/0fLhzFNXF1Q/s1600/>

DSC00816.JPG

Sortie accompagnement du Dimanche 18 mars 2012 (2012-03-20 00:03) - alain et véro

CABRESPINE réseau Capdeville

Rédaction de la fiche : Alain FAURE

Participants : Fabienne et Olivier Jouanen, Laurent BOULARD, Cyril GUESDON, Gaëlle, Audrey et Estelle MAINGUE, Véronique RIEUSSEC

Photos : Alain FAURE

On se retrouve sur le parking de la grotte à 9 h, l'ouverture est prévue à 9 h 30 par Philippe Clergue. Un autre groupe est là, on voit arriver Henri et Félix qui sont leurs accompagnateurs.

Pour notre part dès la levée du rideau (de fer) nous descendons et nous acheminons tranquillement vers le réseau capde. Montée sans problèmes, avec l'équipement c'est rapide.

Début de la visite par la partie immédiatement à côté. On casse ensuite la croûte puis traversée de la corniche pour aller visiter l'autre partie. Émerveillement généralisé, les flashes crépitent de partout, pour ma part près de 250 photos, toujours le même plaisir de revoir ce réseau.

Il faut quand même s'en arracher, on sonne le départ à 15 h. Retour tranquille, les visiteurs font encore des pho-

1. http://4.bp.blogspot.com/-H_qdnaltZS4/T2dx8eqpKiI/AAAAAAAAAJY/hbub9py_N98/s1600/P3170320.JPG

2. http://1.bp.blogspot.com/-Tt5gX50dQ8I/T2dygwtBYkI/AAAAAAAAAJg/vs_MeRLGv64/s1600/DSC00599.JPG

3. <http://2.bp.blogspot.com/-4CgqXepPRCM/T2dy6yenTdI/AAAAAAAAAJj/kTyjFPmmF4U/s1600/DSC00618.JPG>

4. http://1.bp.blogspot.com/-QXA_x2YPxuE/T2dzSU_uneI/AAAAAAAAAJw/amj8yvUfeF0/s1600/DSC00663.JPG

5. http://1.bp.blogspot.com/-YeXHBSv9MnI/T2dzot55z_I/AAAAAAAAAJ4/v2jtackF014/s1600/

tos. Montée un peu dure pour un participant néophyte.
Sortie à 17 h 30



[1]



[4]



[2]



[5]



[3]



[6]



[7]



[10]



[11]



[8]



[9]



[12]



[13]



[16]



[17]



[14]



[18]



[15]



[19]



[20]



[23]



[24]



[21]



[25]



[22]



[26]

[27]



[31]



[28]



[32]



[29]



[33]



[30]



[34]





[35]

1. <http://3.bp.blogspot.com/--grGF7GrjK4/T2eoeTLF5WI/AAAAAAAAALA/FIfgEmvPPk0/s1600/DSC05863.JPG>
2. http://4.bp.blogspot.com/-qPIKIk3BUkg/T2eozHAe_xI/AAAAAAAAALI/9QjD43ply04/s1600/DSC05867.JPG
3. <http://3.bp.blogspot.com/-S43fBKfq15U/T2epPmgG01I/AAAAAAAAALQ/6UMGOX1YzNQ/s1600/DSC05876.JPG>
4. <http://4.bp.blogspot.com/-Ll07cjAH31c/T2epxjGdnjI/AAAAAAAAALY/8WkI45QPnPY/s1600/DSC05892.JPG>
5. <http://1.bp.blogspot.com/-7d7PLwGkQ-k/T2eqTT5urRI/AAAAAAAAALg/YWgp9pkfnc8/s1600/DSC05895.JPG>
6. http://2.bp.blogspot.com/-Jval_L20I94/T2eq1IohG7I/AAAAAAAAALo/rGMyqPWAuU8/s1600/DSC05897.JPG
7. <http://4.bp.blogspot.com/--SkXrJRNf8Y/T2erW3TLh2I/AAAAAAAAALw/20LAUKiapNc/s1600/DSC05898.JPG>
8. http://4.bp.blogspot.com/-BUZra-LfFbk/T2er4NK5deI/AAAAAAAAAL4/X_od8StkFRs/s1600/DSC05904.JPG
9. http://3.bp.blogspot.com/-_f006QZeb5s/T2esXRWeW6I/AAAAAAAAAMA/Vx2mlqmZOjo/s1600/DSC05917.JPG
10. <http://3.bp.blogspot.com/-PIqQpOkWbRk/T2es3SXBrdI/AAAAAAAAAMI/skGzkB8Xhrk/s1600/DSC05941.JPG>
11. <http://4.bp.blogspot.com/-niKvL2oxPhE/T2etURtM0gI/AAAAAAAAAMQ/O8belmVktME/s1600/DSC05942.JPG>
12. <http://3.bp.blogspot.com/-yIWfTm9TRyY/T2etpmX0K1I/AAAAAAAAAMY/skBljX5J07M/s1600/DSC05944.JPG>
13. http://3.bp.blogspot.com/-dIkJqhK5Kxk/T2euCkg7EiI/AAAAAAAAAMg/8GFesgt_cXo/s1600/DSC05946.JPG
14. <http://1.bp.blogspot.com/-540DzUW0YBc/>

- T2eujGSEiTI/AAAAAAAAAMo/MtP1L9IboCY/s1600/DSC05947.JPG
15. <http://1.bp.blogspot.com/-tWhDvJ3WdPU/T2eu-Jhx5yI/AAAAAAAAAMw/71iGma8nYm4/s1600/DSC05952.JPG>
16. <http://3.bp.blogspot.com/--RdYf3eQfCU/T2evhfLSdLI/AAAAAAAAAM4/gbW74sBi1rE/s1600/DSC05978.JPG>
17. http://2.bp.blogspot.com/-DD07uuiC07o/T2ewDS_ExBI/AAAAAAAAANA/szJdgr2A-FY/s1600/DSC05986.JPG
18. <http://2.bp.blogspot.com/-CLP54KajyBg/T2ewki4nVpI/AAAAAAAAANI/XFRNFYerfVQ/s1600/DSC05987.JPG>
19. http://1.bp.blogspot.com/-KFc_51-3y-0/T2exGETeHUI/AAAAAAAAANQ/0mLyRPP-27s/s1600/DSC05988.JPG
20. <http://4.bp.blogspot.com/-KbIwVFrhHEw/T2exnmOVUVI/AAAAAAAAANY/TCNvjxDcNE/s1600/DSC05994.JPG>
21. http://1.bp.blogspot.com/-a5y4-kFyh6U/T2eyJbWCodI/AAAAAAAAANg/I612QU0bs_o/s1600/DSC05995.JPG
22. <http://4.bp.blogspot.com/-RQVkgX81LpI/T2eypbF340I/AAAAAAAAANo/Ff130KWss4k/s1600/DSC05996.JPG>
23. <http://1.bp.blogspot.com/-XWpzFHfQoug/T2ezIkGLGnI/AAAAAAAAANw/6Uob8C9ai04/s1600/DSC06003.JPG>
24. <http://3.bp.blogspot.com/-qMRNpALSDLw/T2ezkjXdHWI/AAAAAAAAAN4/wq70PW-TtJo/s1600/DSC06004.JPG>
25. http://2.bp.blogspot.com/-AMXgmznKM4Q/T2e0D3fQLxI/AAAAAAAAAOA/waF5T93_aNc/s1600/DSC06032.JPG
26. <http://4.bp.blogspot.com/-xkNoBnNZb74/T2e0hyN4j5I/AAAAAAAAAOI/pWSVrEweKrg/s1600/DSC06033.JPG>
27. <http://1.bp.blogspot.com/-5XUR4DStHfY/T2e1DuuKs7I/AAAAAAAAAOQ/mUOEX86TEh8/s1600/DSC06034.JPG>
28. http://3.bp.blogspot.com/-m2_wHN-_Jxg/T2e1mR80jRI/AAAAAAAAAOY/08hILi1jxlk/s1600/DSC06036.JPG
29. http://4.bp.blogspot.com/-K_BmTW9DH9s/T2e2FOCGS_I/AAAAAAAAAOg/ZWvh2QjuZxw/s1600/DSC06043.JPG
30. http://1.bp.blogspot.com/-l_GbhGBJFNo/T2e2nPl07EI/AAAAAAAAAOo/rKwWCW_Rof4/s1600/DSC06049.JPG
31. http://2.bp.blogspot.com/-MBJZew409GY/T2e2xEqDR9I/AAAAAAAAAOw/r_JZ0xPUfxU/s1600/DSC06057.JPG

32. <http://1.bp.blogspot.com/-MZF-GFu4CeI/T2e3RV9Oc3I/AAAAAAAAAO4/gLuVgA20GxU/s1600/DSC06062.JPG>
33. <http://1.bp.blogspot.com/-e1HjqZ398u8/T2e3tYjY9OI/AAAAAAAAAPA/h2q7tPb1hPw/s1600/DSC06069.JPG>
34. <http://3.bp.blogspot.com/-UbBWuam7-Cs/T2e4JNmmclI/AAAAAAAAAPI/h0kJgMhmhWc/s1600/DSC06072.JPG>
35. <http://4.bp.blogspot.com/-n6TsR2WZzVk/T2e4j6SEAxI/AAAAAAAAAPQ/PqtxBekcdt0/s1600/DSC06074.JPG>

Sans regrets... (2012-03-20 11:03) - sylvain

samedi 10 mars 2012

participants : Etienne, Jean-marie, Sylvain

TPST : 13h ; 20 m de première

Entrée vers 10h et découverte du réseau pour Etienne, moyennement motivé à l'idée de sortir au milieu de la nuit couvert de boue...

Etonnement, il y a beaucoup d'eau dans les premiers puits...A noter qu'une corde est sérieusement touchée dans un des premiers puits juste avant une dev. Un noeud a été fait.

Nous prenons notre temps et arrivons vers 13h à la grande salle des chauves-souris, qui nous sert de salle à manger. Etienne, jusqu'alors agréablement surpris d'être encore à moitié propre découvre enfin les "merveilles" de la galerie de Verdun et commence à prendre conscience de l'ampleur du problème...

Pendant que Jean-Marie et Etienne reprennent la topo depuis le bas du puit terminal, je commence à équiper provisoirement les ressauts qui nous mènent au pied de l'escalade finale.

Je reprends alors mon escalade de la grande faille du Gouroutabu, commencée il y a 3 ans. Paroi boueuse d'un côté, pourrie de l'autre. Je m'arrête 5-6 mètres avant le sommet pour aller explorer le côté est (c'est ça Jean-marie?) de la faille, à la faveur d'un élargissement aperçu lors de la descente précédente.

Les parois sont à nouveaux lisses et boueuses mais suffisamment rapprochées (un peu moins maintenant!) pour me permettre de passer en opposition, en poussant aussi fort que je peux.

Après une dizaine de mètres de progression délicate, je débouche à ma grande surprise dans un élargissement magnifique, entièrement calcité et très coloré. Le plancher est constitué de magnifiques gours avec dents

de cochon. Une énorme coulée de calcite en forme de colonne de 4 m de haut obstrue l'extrémité est. Au sol, un passage permet de descendre de 2-3 mètres. Une lucarne d'une dizaine de centimètres permet de deviner ce qui se cache sous le faux-plancher de la salle. Ça semble grand (pas de courant d'air) et très concrétionné, mais nous n'avons rien pour faire péter et la motivation des réservistes ne semble pas optimale...Au plafond, la faille semble de nouveau se rétrécir, même si une nouvelle escalade serait nécessaire pour s'en assurer...

Nous y sommes ici à environ -80m par rapport à l'entrée du gouffre, ce qui est sans doute également l'altitude approximative du plafond de la salle des chauves-souris. Nombreuses griffades de loirs.

Cette fois c'en est fini de l'exploration de cette faille, content malgré tout d'avoir pu trouver une si belle "salle" au bout de cette infamie. Nous laissons la suite pour les générations futures et désequipons.

Sur le retour, nous décidons malgré tout de (re)jeter un oeil dans le méandre qui part à l'ouest, au bas du puit de la galerie de Verdun. (-140 à 150m depuis l'entrée). Je ne sais pas si nous nous habituons à la boue, mais ce méandre d'abord propre sur quelques mètres, puis ne nouveau boueux, m'a semblé bien moins repoussant qu'il y a 2-3 ans. Surtout, il était nettement ventilé. Un tir serait nécessaire pour déboucher plus sereinement dans une petite poche plus large. Ensuite, difficile, de voir, le méandre semble se poursuivre, étroit, mais je pense que ça vaut le coup d'y revenir bien armé.

Une prochaine sortie à 4 minimum pourrait permettre de combiner l'exploration de ce méandre à l'escalade de la salle des chauves-souris. Une vingtaine de mètres à grimper, dont seulement 4-5 très raides (voire en dévers) mais l'état catastrophique de la roche (fantômisée?) pourrait nous obliger à pas mal de détours...

Remontée en relative bonne forme (plus vite qu'à l'aller!) et sortie vers 23h, sous un vent glacial.

(2012-03-21 08:31) - riton

Week end de....micro spéléo....

-Samedi 17/03/2012:Un peu de...petite première...dans un trou trou...

Hervé de Puivert ayant trouvé la veille une entrée apparemment vierge sur la commune de Nébias(8 Km à l'est de Puivert),montée l'après midi avec lui pour voir ça.Une belle petite entrée ou il ne semble pas y avoir eu beaucoup de passage,s'ouvre à 880M,face nord des mouillères,2 km au sud de Nébias.Petite cavité sympathique de 30m parallèle au flanc,a laquelle l'on ajoute 10m en ouvrant quelques passages.Pas

de suite très évidente, a part coté ouest ou une lucarne donnerait sur un inférieur. Comme c'est la première vraie découverte d'HERVE... et que l'on n'a usé que de l'huile de coude... on la baptise: grotte du label... sous entendu: label bio!! Nous venons d'inventer la désobstruction entièrement bio et écologique. Au vu du peu d'avancée du dossier explosif du CDS... c'est une pratique qui risque de durer! TPST:3H



[2]

[1]



[1]

Chacun selon ses moyens...

-Dimanche 18/03/2012: Accompagnement a CABRESPINE de membres de l'association multisports carcassonnaise "sport2 fun". 9 membres de cette association sont présents a 9h sur le parking de la grotte aménagée, et j'assume le guidage avec FELIX... qui est de retour après quelques soucis indépendants de sa volonté. Sont venus de cette assos a caractère familial: Frédéric et Corinne et Andéa, Sylvie, Pascal, Morgane, Adrien, Pierre et encore une Sylvie. Moyenne d'âge: 43 ans pour les parents et 15 pour les enfants. Et le doyen: 73 ans... De l'hyper tranquille et de l'hyper classique avec: amont de la rivière jusqu'aux étroitures. Aval de la rivière jusqu'aux schistes. C'est bien suffisant... puisque tout le monde apprécie. TPST: 5H20. Quelques uns sont intéressés pour continuer, et j'invite le président Frédéric a la prochaine réunion du club. Une opération de com réussie avec un groupe sympa.



[3]

J'avais soit disant l'air d'un marin pêcheur... Ils auraient pu dire pire !

1. <http://3.bp.blogspot.com/-Wvx35ESFG4k/T2mDil4aI9I/AAAAAAAAAHs/jtMyvMyKhoQ/s1600/218.JPG>

Effectivement plus on descend plus Etienne, chargé comme un baudet, se demande ou il est tombé. Je crois que s'il avait eu sa voiture, il remontait avant d'arriver à la piscine.

Pourtant les failles me paraissent plus larges à chaque passage...

Grande Faille du Gouroutabu (2012-03-22 20:45)
- Jean Marie

Ambiance fresquette à la salle des Chauve-Souris. Trempés par le contact avec les parois boueuses l'immobilité entraîne vite une caillante mémorable. Et encore on avait pas traversé Verdun.

Complément à l'article de Sylvain



[4]



[5]



[6]



[9]



[10]

Séance topo imphotographiable ; les gants changés en ballon de boue. Je crois qu'Etienne fait semblant de viser avec le suunto...

Enfin en haut de la faille je ressors l'appareil : scoop !

Les photos ci-dessous sont exceptionnelles, non par leur qualité mais parce que un photographe n'est pas prêt de revenir dans cet enfer visqueux.



[7]

Sylvain va remonter sur sa corde puis la lâcher une dizaine de mètres au dessus de nous. Il partira en libre, scotché à la bouillasse et nous verrons sa lampe filer vers l'extrémité Est de la faille pour un plancher stalagmitique que nous ne topographierons pas.

Pourtant Sylvain avait soit-disant découvert une petite salle concrétionnée ...



[11]

[12]Gouroutabu ? [13]VOIR LE DI-

APORAMA [14]TOUT TÉLÉCHARGER [15]



[8]

[16]



[17]



[18]



[19]




[20]

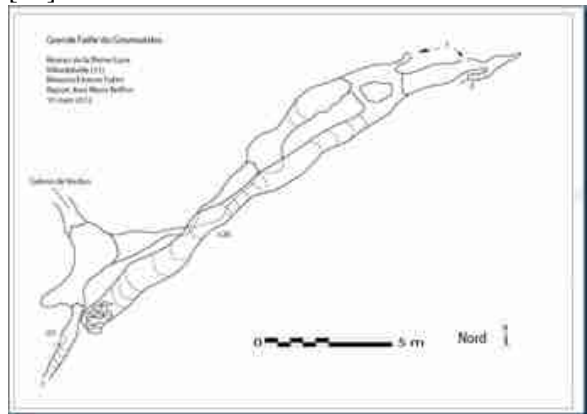


moi qui suit le plus jeune... ». En fait, en ce qui me concerne, il devait s'agir de quelque neuromédiateur sécrété au cours de l'effort intense : arrivé sur le parking de Leclerc j'ai du mal à me sortir de la voiture et je mettrai deux jours à m'en remettre... Rassures toi Etienne !

Topo : pour donner envie à Laurent de dessiner la totalité du réseau...



[30]



[31]

En fait il s'agit d'une faille, Nord Est / Sud Ouest, élargie parfois en puits. Plusieurs planchers sur des blocs calcités la divisent en différents étages. Les parties supérieures sont déviées vers le Sud. Le point bas Sud Ouest décrit par Sylvain mérite un pêt quand on aura de quoi. Nous avons laissé une corde dans le puits de Verdun (25 mètres), une dynamique de 30 mètres dans la salle des Chauve-Souris et une statique de 30 mètres en bas de la Trémie Molle. De quoi escalader la salle vers une éventuelle suite.

Sortie vers 23 heures, en pleine bourre ; ma meilleure remontée « je me sentirais capable d'y revenir sur le champ s'il fallait aller y chercher un blessé ! ». Sylvain va bien également. Etienne est découragé : «

1. http://lh6.ggpht.com/-1oUMTE-2jE4/T2uAauZsPtI/AAAAAAAAABFQ/wYRx4ATAYb4/s1600-h/P3102504_800x600%25255B3%25255D.jpg
2. http://lh5.ggpht.com/-KeFEfE2atAA/T2uAdsDXHxI/AAAAAAAAABFg/Bnz0YMgkhWA/s1600-h/P3102505_800x600%25255B3%25255D.jpg
3. http://lh5.ggpht.com/-ZnuRAixRE3I/T2uAg23iMUI/AAAAAAAAABFw/zklrfeUdf88/s1600-h/P3102506%252520-%252520Copie_450x600%25255B3%25255D.jpg
4. http://lh3.ggpht.com/-mGXc16trd94/T2uAj-UYfOI/AAAAAAAAABGA/MBWMA7-cY3g/s1600-h/P3102507_800x600%25255B4%25255D.jpg
5. http://lh3.ggpht.com/-QUzdIGu79tA/T2uAnly1dtI/AAAAAAAAABGQ/avkN4HwHewQ/s1600-h/P3102508_800x600%25255B4%25255D.jpg
6. http://lh3.ggpht.com/-E_B_6sRF2VU/T2uArNwjmlI/AAAAAAAAABGg/P4785iZWMik/s1600-h/P3102509_800x600%25255B4%25255D.jpg
7. http://lh5.ggpht.com/--7dxEXPIrWs/T2uAt-hGajI/AAAAAAAAABGw/0XoWBp8S6Ds/s1600-h/P3102517_450x600%25255B3%25255D.jpg
8. http://lh4.ggpht.com/-WDQ2DftB5Gw/T2uAxYILM1I/AAAAAAAAABHA/68t8znwCQFE/s1600-h/P3102520_450x600%25255B3%25255D.jpg
9. http://lh5.ggpht.com/-ejWCy4pq8EU/T2uA0e9wv2I/AAAAAAAAABHQ/5y1f-vgdOpY/s1600-h/P3102519_450x600%25255B3%25255D.jpg
10. http://lh3.ggpht.com/-N8gI2FIyNoM/T2uA36vQTTI/AAAAAAAAABHg/wQGtbuMN10Y/s1600-h/P3102521_800x600%25255B3%25255D.jpg
11. <https://skydrive.live.com/redir.aspx?cid=d08c78f89bcef638&page=play&resid=D08C78F89BCEF638!158&parid=D08C78F89BCEF638!149&type=1&Bsrc=Photomail&Bpub=SDX.Photos&authkey=!AFOCA0aro45z06o>
12. <https://skydrive.live.com/redir.aspx?cid=d08c78f89bcef638&page=browse&resid=D08C78F89BCEF638!149&type=5&authkey=!AFOCA0aro45z06o&Bsrc=Photomail&Bpub=SDX.Photos>
13. <https://skydrive.live.com/redir.aspx?cid=d08c78f89bcef638&page=play&resid=D08C78F89BCEF638!149&type=5&authkey=!AFOCA0aro45z06o&Bsrc=Photomail&Bpub=SDX.Photos>
14. <https://skydrive.live.com/redir.aspx?cid=>

- d08c78f89bcef638&page=downloadphotos&resid=D08C78F89BCEF638!149&type=5&Bsrc=Photomail&Bpub=SDX.Photos&authkey=!AFOCA0aro45z06o
15. <https://skydrive.live.com/redir.aspx?cid=d08c78f89bcef638&page=play&resid=D08C78F89BCEF638!157&parid=D08C78F89BCEF638!149&type=1&Bsrc=Photomail&Bpub=SDX.Photos&authkey=!AFOCA0aro45z06o>
16. <https://skydrive.live.com/redir.aspx?cid=d08c78f89bcef638&page=play&resid=D08C78F89BCEF638!156&parid=D08C78F89BCEF638!149&type=1&Bsrc=Photomail&Bpub=SDX.Photos&authkey=!AFOCA0aro45z06o>
17. <https://skydrive.live.com/redir.aspx?cid=d08c78f89bcef638&page=play&resid=D08C78F89BCEF638!155&parid=D08C78F89BCEF638!149&type=1&Bsrc=Photomail&Bpub=SDX.Photos&authkey=!AFOCA0aro45z06o>
18. <https://skydrive.live.com/redir.aspx?cid=d08c78f89bcef638&page=play&resid=D08C78F89BCEF638!165&parid=D08C78F89BCEF638!149&type=1&Bsrc=Photomail&Bpub=SDX.Photos&authkey=!AFOCA0aro45z06o>
19. <https://skydrive.live.com/redir.aspx?cid=d08c78f89bcef638&page=play&resid=D08C78F89BCEF638!162&parid=D08C78F89BCEF638!149&type=1&Bsrc=Photomail&Bpub=SDX.Photos&authkey=!AFOCA0aro45z06o>
20. <https://skydrive.live.com/redir.aspx?cid=d08c78f89bcef638&page=play&resid=D08C78F89BCEF638!160&parid=D08C78F89BCEF638!149&type=1&Bsrc=Photomail&Bpub=SDX.Photos&authkey=!AFOCA0aro45z06o>
21. <https://skydrive.live.com/redir.aspx?cid=d08c78f89bcef638&page=play&resid=D08C78F89BCEF638!161&parid=D08C78F89BCEF638!149&type=1&Bsrc=Photomail&Bpub=SDX.Photos&authkey=!AFOCA0aro45z06o>
22. <https://skydrive.live.com/redir.aspx?cid=d08c78f89bcef638&page=play&resid=D08C78F89BCEF638!153&parid=D08C78F89BCEF638!149&type=1&Bsrc=Photomail&Bpub=SDX.Photos&authkey=!AFOCA0aro45z06o>
23. <https://skydrive.live.com/redir.aspx?cid=d08c78f89bcef638&page=play&resid=D08C78F89BCEF638!151&parid=D08C78F89BCEF638!149&type=1&Bsrc=Photomail&Bpub=SDX.Photos&authkey=!AFOCA0aro45z06o>
24. <https://skydrive.live.com/redir.aspx?cid=d08c78f89bcef638&page=play&resid=D08C78F89BCEF638!164&parid=D08C78F89BCEF638!149&type=1&Bsrc=Photomail&Bpub=SDX.Photos&authkey=!AFOCA0aro45z06o>
25. <https://skydrive.live.com/redir.aspx?cid=d08c78f89bcef638&page=play&resid=D08C78F89BCEF638!163&parid=D08C78F89BCEF638!149&type=1&Bsrc=Photomail&Bpub=SDX.Photos&authkey=!AFOCA0aro45z06o>
26. <https://skydrive.live.com/redir.aspx?cid=d08c78f89bcef638&page=play&resid=D08C78F89BCEF638!154&parid=D08C78F89BCEF638!149&type=1&Bsrc=Photomail&Bpub=SDX.Photos&authkey=!AFOCA0aro45z06o>
27. <https://skydrive.live.com/redir.aspx?cid=d08c78f89bcef638&page=play&resid=D08C78F89BCEF638!152&parid=D08C78F89BCEF638!149&type=1&Bsrc=Photomail&Bpub=SDX.Photos&authkey=!AFOCA0aro45z06o>
28. <https://skydrive.live.com/redir.aspx?cid=d08c78f89bcef638&page=play&resid=D08C78F89BCEF638!150&parid=D08C78F89BCEF638!149&type=1&Bsrc=Photomail&Bpub=SDX.Photos&authkey=!AFOCA0aro45z06o>
29. <https://skydrive.live.com/redir.aspx?cid=d08c78f89bcef638&page=play&resid=D08C78F89BCEF638!159&parid=D08C78F89BCEF638!149&type=1&Bsrc=Photomail&Bpub=SDX.Photos&authkey=!AFOCA0aro45z06o>
30. <http://lh6.ggpht.com/-xz87AXB3r94/T2uBQLrCpGI/AAAAAAAAABJw/gGGFgjREgJA/s1600-h/Grande%252520Faille%252520du%252520Gouroutabu%252520coupe%25255B3%25255D.jpg>
31. <http://lh4.ggpht.com/-hlzWrAnd83c/T2uBTmviCbI/AAAAAAAAABKA/1AQR1UBuZfQ/s1600-h/Grande%252520Faille%252520du%252520Gouroutabu%252520plan%25255B3%25255D.jpg>

Gaubeille Blues (2012-03-23 08:50) - Jean Marie

Samedi 17 mars 2012

Gaubeille, sallèles

TPST 8 heures

Claire, Jean Marie et Alain, Eric, Nestor (SSPCV)

Descente vers 10h30, l'ouverture de la porte est plus embêtante que jamais.

La première boîte aux lettres entame les réserves d'énergie.

Progression dans la partie supérieure :

Arrivée à "L OBSTACLE" et là c'est un grand moment de bravoure. Chatière remontante de quelques mètres sans appui pour les pieds au départ. Alain et Claire passent comme des ablettes ; j'ai un peu plus de mal.

Au tour d'Eric :

Puis de Nestor :

La bande son m'a été fournie par Pierre à qui j'avais demandé un morceau pour illustrer "ce qui se passe quand ça ne passe pas...". Il m'a dégoté : "Constipation Blues" que je vous conseille en version intégrale sur : [1]<http://www.youtube.com/watch?v=ic3g8Xnf7LI> Dommage pour eux car derrière on a du "très beau". Je n'ai pris que cette concrétion poilue pour ne pas pourrir la grande salle que l'on connaissait déjà. Olivier il faut vraiment que tu viennes avec ton équipe photo, des flashes puissants, et ton savoir faire ! Avant la fatidique chatière Nestor a fait de superbes photos mais j'ai du mélanger les fichiers vous les retrouverez peut être ailleurs...

Sortie vers 18h30

1. <http://www.youtube.com/watch?v=ic3g8Xnf7LI>

Gaubeille Blues (2012-03-23 09:21) - Jean Marie

Samedi 17 mars 2012

Gaubeille, sallèles

TPST 8 heures

Claire, Jean Marie et Alain, Eric, Nestor (SSPCV)

Descente vers 10h30, l'ouverture de la porte est plus embêtante que jamais.



[1]

La première boîte aux lettres entame les réserves d'énergie.



[2]

[3]



Progression dans la partie supérieure :



[4]

[5]




[6]



Arrivée à "L OBSTACLE" et là c'est un grand moment


de bravoure. Chatière remontante de quelques mètres sans appui pour les pieds au départ. Alain et Claire passent comme des ablettes ; j'ai un peu plus de mal.

Au tour d'Eric :



[7]

Puis de Nestor :



[8]

La bande son m'a été fournie par Pierre à qui j'avais demandé un morceau pour illustrer "ce qui se passe quand ça ne passe pas...". Il m'a dégoté : "Constipation Blues" que je vous conseille en version intégrale sur : [9]<http://www.youtube.com/watch?v=ic3g8Xnf7LI>

Descente du puits concrétionné après la chatière maléfique :



[10]

Domage pour eux car derrière on a du "très beau". Je n'ai pris que cette concrétion poilue pour ne pas pourrir la grande salle que l'on connaissait déjà.



[11]

Olivier il faut vraiment que tu viennes avec ton équipe photo, des flashes puissants, et ton savoir faire ! Avant la fatidique chatière Nestor a fait de superbes photos mais j'ai du mélanger les fichiers vous les retrouverez peut être ailleurs...

Sortie vers 18h30, avec le sourire... crispé ?



[12]

- http://lh5.ggpht.com/-zFjb3SAvplM/T2wyCSeHmRI/AAAAAAAAABKw/-p25eV8-JY0/s1600-h/2012%25252003%25252017%252520Gaubeille%252520Nestor%252520%2525282%252529_800x599%25255B3%25255D.jpg
- http://lh4.ggpht.com/-H8CIzdZINPk/T2wyG3_8-dI/AAAAAAAAABLA/G7pTIBATEP0/s1600-h/2012%25252003%25252017%252520Gaubeille%252520Nestor%252520%25252827%252529_800x599%25255B7%25255D.jpg
- http://lh4.ggpht.com/-Bk68G9xoKzE/T2wyKaRCCnI/AAAAAAAAABLQ/TR7IXiMX9cE/s1600-h/2012%25252003%25252017%252520Gaubeille%252520Nestor%252520%25252830%252529_800x599%25255B3%25255D.jpg
- http://lh4.ggpht.com/-eWxtZzBvCm4/T2wyNR10W1I/AAAAAAAAABLg/K-_oI-7vJUc/s1600-h/2012%25252003%25252017%252520Gaubeille%252520%2525285%252529_800x600%25255B6%25255D.jpg
- <http://lh4.ggpht.com/-HOpfFOTBpoQ/T2wyRA07urI/AAAAAAAAABLw/HSsjDmwbOzs/s1600-h/>

2012%25252003%25252017%252520Gaubeille%
252520Nestor%252520%25252846%252529_800x599%
25255B5%25255D.jpg
6. http://lh3.ggpht.com/-ZP_Nj5umAfY/T2wyURSVaII/AAAAAAAAABMA/zxrWjYwoEko/s1600-h/2012%25252003%25252017%252520Gaubeille%252520Nestor%252520%25252853%252529_800x599%25255B4%25255D.jpg
7. <http://www.youtube.com/watch?v=nIVWlvVWvCs>
8. <http://www.youtube.com/watch?v=BZOzJ-uC5vE>
9. <http://www.youtube.com/watch?v=ic3g8Xnf7LI>
10. http://lh4.ggpht.com/-C0WLiefjizs/T2wyZrZhXQI/AAAAAAAAABMg/ffN4QaC1NRU/s1600-h/2012%25252003%25252017%252520Gaubeille%252520%25252819%252529_800x600%25255B3%25255D.jpg
11. http://lh4.ggpht.com/-P6NIcl_yQtE/T2wyc_B4rUI/AAAAAAAAABMw/OVl0pg2Yq7g/s1600-h/2012%25252003%25252017%252520Gaubeille%252520%25252810%252529_800x600%25255B3%25255D.jpg
12. http://lh4.ggpht.com/-6iLFcOQpm18/T2wyhdR6nPI/AAAAAAAAABNA/zz2RDdGwbaQ/s1600-h/2012%25252003%25252017%252520Gaubeille%252520Nestor%252520%25252867%252529_449x600%25255B3%25255D.jpg

(2012-03-24 18:50) - riton

Du n'importe quoi sur fond d'azur....concernant la technique pour faire des commentaires...a ce jour c'est toujours totalement impossible pour moi de l'utiliser...malgré les instructions d'EDOUARD!!!

Donc...je fait un commentaire...par article!!!

Concernant la sortie a la Pleine Lune:Jean Marie,a tu passé les donnés de ta topo a LAURENT pour qu'il la jonctionne a la topo d'ensemble?Sans ça,je ne vois absolument pas l'intérêt d'un tel relevé!D'autant qu'il semblerait que vous ayez atteint une salle pas très loin de la surface...Évidemment,ça n'enlève pas l'intérêt de l'escalade dans la salle des chauves souris.Sylvain,est tu toujours intéressé?

Le but de telles recherches,serait de percer une entrée par là...ça changerait totalement la donne en terme d'engagement...et donc d'efficacité dans la recherche de la suite...Car une suite il y en a nécessairement une...même si jusqu'à présent ,elle n'a pas été localisée...

Sortie Photo-Vidéo du Samedi 24 Mars 2012

(2012-03-26 17:46) - alain et véro

GROTTE DE LA DEVEZE (suite et fin)

Rédaction de la Fiche : Alain FAURE

Participants : Olivier COQUELET, Patrick GEORGE, Alain et Bastien BONDOUY, Solange GARCIA, Véronique RIEUSSEC, Daniel CONSTANS, Alain FAURE

Denis MATARIN (SCMNE), Marielle et Joël l'après-midi

TPST : 6 h

Photos : Olivier COQUELET (Denis extérieurs)

10 h -Tout le monde est à l'heure au rendez-vous (même Denis...)

Nous avons repris le tournage du film à partir de la Salle De Rouville, lieu où nous nous étions arrêtés la dernière fois.

Tournage Salle De Rouville et Salle Miquel.

Après, direction la Galerie de la Découverte.

Tournage bout de galerie et montée vers l'entrée de la Découverte.

J'amène ceux qui n'étaient pas là la dernière fois voir les aragonites au réseau inférieur. Pendant ce temps les autres vont faire quelques photos à la Galerie des Bijoux.

12 h30, nous ressortons pour casser la croûte au soleil. Apéro, repas copieux et arrosé. Dur ensuite de repartir.

14h, nous rentrons de nouveaux dans la grotte, et montons directement à la Salle Georges Milhaud. En montant l'escalier, nous récupérons le matériel laissé sur place en fin de matinée

Tournage dans la Salle Milhaud.

Puis tournage dans la Salle de l'Autel et la galerie de la sortie. Il était temps je n'ai plus de batterie de caméra.

17h30, retour vers la surface. Avec Denis, nous retraversons la grotte en sens inverse, car la clé que nous avons ne ferme pas la porte du haut. Une cannette est la bienvenue à la sortie.

Cette grotte a été filmée car faisant partie du même complexe que Roquebleu (connexion établie historiquement), en plus certaines séquences devraient faire partie d'une émission de TF1 sur le secteur.



[1]



[2]



[6]



[3]



[7]



[4]



[8]



[5]



[9]

[10]



[12]



[11]



[13]



[14]



1. http://4.bp.blogspot.com/-U2TRAx4oBYE/T3CLHjYLH2I/AAAAAAAAAPY/Q2zALxiXMzk/s1600/DSC_0007.JPG

2. http://1.bp.blogspot.com/-gyb_EZjnLeE/T3CLYNnsRUI/AAAAAAAAAPg/9q20KH5JT-Y/s1600/DSC_0030.JPG

3. http://4.bp.blogspot.com/-vrjwcjy-oQE/T3CLnv6pQeI/AAAAAAAAAPo/s19LuLeITsw/s1600/DSC_0033.JPG

4. http://4.bp.blogspot.com/-obrvbb8sKNI/T3CL3vgRGoI/AAAAAAAAAPw/zluKxyyPSlA/s1600/DSC_0037.JPG

5. http://2.bp.blogspot.com/-JZweqssOgcM/T3CMERyggLI/AAAAAAAAAP4/soFYxoZDXSY/s1600/DSC_0048.JPG

6. http://1.bp.blogspot.com/-YZfvoIneo-Q/T3CMVJcDy_I/AAAAAAAAQA/kyRASnuVeM/s1600/DSC_0060.JPG

7. http://3.bp.blogspot.com/-cbncssIwpHE/T3CMjDZvXsI/AAAAAAAAQI/nQCEQrL6YqI/s1600/DSC_0091.JPG

8. http://3.bp.blogspot.com/-NWenc7p6-l0/T3CMY9y0rFI/AAAAAAAAQQ/m05CuYTsbpU/s1600/DSC_0101.JPG

9. http://3.bp.blogspot.com/-g-1luCs3r1M/T3CNAoFeAAI/AAAAAAAAQY/DPyyPLenboM/s1600/DSC_0114.JPG

10. http://1.bp.blogspot.com/-IeIAKEFq9ew/T3CNNwyr4PI/AAAAAAAAQg/uVsy_2rvOCE/s1600/DSC_0136.JPG

11. http://4.bp.blogspot.com/-b15FvHJeGB4/T3CNdyHwCpI/AAAAAAAAQo/eEDmh9KoKas/s1600/DSC_0145.JPG

12. http://2.bp.blogspot.com/-LLBlS2XcIgU/T3CNr9FYyXI/AAAAAAAAQw/JBk8M-_hamw/s1600/DSC_0154.JPG

13. http://3.bp.blogspot.com/-gq_bejdLp0s/T3CN4GdT6xI/AAAAAAAAQ4/b7XfQ37SOKE/s1600/sans+titre2.jpg

14. http://4.bp.blogspot.com/-_hWaaFiUWmE/T3CN8OeFsxI/AAAAAAAAARA/JGcy5ZMqXCc/s1600/sans+titre3.jpg

1.4 avril

Réunion du Club le 6 avril 2012 (2012-04-07 12:31)

- christelle



[1]



[2]



[3]



[4]



[5]

Voici quelques photos de la réunion du vendredi 6 avril, envoyées par Féfé.

1. <http://1.bp.blogspot.com/-P6CxNoSmNvo/T4AYbjCku0I/AAAAAAAAAI8/SkyE5ZLjJaQ/s1600/015.JPG>
2. <http://1.bp.blogspot.com/-oldBHKzRL3s/T4AYbJJqgkI/AAAAAAAAAIs/erXRofYLCV8/s1600/014.JPG>
3. <http://2.bp.blogspot.com/-9GeFJpMcVQw/T4AYatxBbEI/AAAAAAAAAIk/ssHM0N12g3I/s1600/013.JPG>
4. <http://3.bp.blogspot.com/-kXok8Kjchsk/T4AYZ0Z9MfI/AAAAAAAAAIY/LrjPA4gM8ZA/s1600/010.JPG>
5. http://1.bp.blogspot.com/-j2ANhJ8S0g/T4AYZq_c6yI/AAAAAAAAAIM/7JEZBGyfnrI/s1600/011.JPG

Sortie Photo-Vidéo du samedi 07 avril 2012 (2012-04-09 22:43) - alain et véro

GROTTE DE L'EMBUC

rédacteur de la fiche : Alain FAURE

participants : Isabelle MAD - Laurent HERMAN - Alain BONDOUY - Patrick GEORGE - Olivier COQUELET - Alain FAURE

TPST : 7h

photos : Olivier COQUELET

Objectif: continuer le film dans l'Embuc avec l'aide de Laurent pour nous montrer les galeries que nous n'avions pas trouvé précédemment.

Alain Marty vient nous accompagner à l'entrée, il ne peut descendre, il a voulu se battre avec un crochet d'attelage qui a eu le dernier mot...



Nous entrons vers 10 h et dès que nous touchons le fond on fait un tour avec Laurent derrière la grande salle. On retrouve les autres pour grimper sous l'énorme bouquet puis continuons vers la galerie où nous avons filmé. Là on grimpe (on n'avait pas vu ça en décembre) vers le réseau "touffu" et c'est l'extase! Que du bonheur, après une phase de contemplation puis le casse-croûte on attaque. Les éclairagistes vont être sollicités non stop par les 2 maniaques du déclencheur. Trop beau et que dire de la dernière niche avec ses énormes bouquets de coralloïde tous azimuts. Les batteries à sec comme d'hab, il ne reste plus qu'à remonter tranquillement, se meurtrir un peu, racler, Olivier a même le torse qui pète en haut du puits. On sort vers 17 h, Marty est à nouveau là (le soir il aura la primeur des photos et rushes). Crevant mais on y retournera c'est sûr. Merci Laurent pour ta participation et ta patience, t'as dû aimer puisque tu es resté jusqu'au bout.

Les photos qui suivent sont une rude sélection d'Olivier, une centaine ont été faites avec à peine 10 % de déchet, pour dire...; pour les sorties suivantes il va quand même falloir filmer de l'action.

La dernière photo est la remise en forme des opérateurs....



[1]






[10]



[14]

remarquer le spéléo pour l'échelle pile ci-dessus



[11]



[15]



[12]



[13]

1. http://1.bp.blogspot.com/-ImuBZ7N2rQI/T4NCot9SqSI/AAAAAAAAARI/rZLiczuMkJM/s1600/DSC_0011.JPG
2. http://4.bp.blogspot.com/-i27gg1JG1iI/T4NCMp2BMI/AAAAAAAAARQ/A41x65KACn4/s1600/DSC_0013.JPG
3. http://3.bp.blogspot.com/-qIhpgI7cgLE/T4NDcYcd0iI/AAAAAAAAARY/cGnEFmE-70/s1600/DSC_0016.JPG
4. http://3.bp.blogspot.com/-MdJgzMNBPU/T4NDzq5B5fI/AAAAAAAAARg/VU5KokQAa_g/s1600/DSC_0036.JPG
5. http://1.bp.blogspot.com/-d6vz_AH1Ka0/T4NEETNDXWI/AAAAAAAAARo/dYLLcPcj8zU/s1600/DSC_0045.JPG
6. http://3.bp.blogspot.com/-RxTOIssWe8U/T4NEY5eMR_I/AAAAAAAAARw/1_BrwGWE0v0/s1600/DSC_0049.JPG
7. http://2.bp.blogspot.com/-7C7233T-X6U/T4NEsQhuhjI/AAAAAAAAAR4/14QndX-fok4/s1600/DSC_0057.JPG
8. http://1.bp.blogspot.com/-t_cmM3_p70c/T4NE_x-PzGI/AAAAAAAAASA/Qqw8Zs3yof0/s1600/DSC_0060.JPG
9. http://1.bp.blogspot.com/-DI7Ur1nGMWk/T4NFVoN4DTI/AAAAAAAAASI/xjN-unV4OAY/s1600/DSC_0071.JPG
10. <http://2.bp.blogspot.com/-Xnt1-FUNlug/>

T4NFqUF0ckI/AAAAAAAAASQ/opwIkYgoyFg/s1600/
DSC_0078.JPG

11. http://2.bp.blogspot.com/-z6ujV2BNpSI/T4NF-G94VWI/AAAAAAAAASY/O-soZiEApXQ/s1600/DSC_0097.JPG

12. http://3.bp.blogspot.com/-Ws-SYQMYPxg/T4NGSH0lafI/AAAAAAAAASg/3aD_gRqRT7Y/s1600/DSC_0099.JPG

13. http://1.bp.blogspot.com/-NAW2aLcfJjI/T4NGm7oj1TI/AAAAAAAAASo/7pL_21xj3w4/s1600/DSC_0108.JPG

14. http://3.bp.blogspot.com/-HbJV1sX1sMc/T4NG811HQdI/AAAAAAAAASw/iB9_JCxn7cM/s1600/DSC_0114.JPG

15. <http://2.bp.blogspot.com/-0kbytepzKNs/T4N1bBJx1fI/AAAAAAAAAS4/XfIfqvurdIk/s1600/DSC06327.JPG>

Sortie à Cabrespine le 18 mai (2012-04-10 10:00) - christelle

Roger PARZYBUT Président de l'Association de Valorisation des Cavités à Concrétions et Président de l'Association de Recherches Spéléologiques sur la Haute Vallée du Lez (Ariège) va venir dans l'Aude et souhaiterait visiter Cabrespine le vendredi 18 mai 2012 (week end de l'Ascension) avec un groupe de spéléos (max 15 pers). Qui pourrait les accompagner?

Merci A+
Christelle

(2012-04-13 21:58) - riton

Mardi 11 Avril 2012: Trou de Pause....après une pause Comme là aussi...l'on jamais aussi bien servi que par soi même,un petit compte rendu.J'étais très heureux de retrouver Laurent et Gaétan son frère,descendu de Belgique,pour refaire enfin de la vrai spéléo.Bon décaissement dans l'effondrement terminal(-50)....avec prudence...car constamment sous la menace de gros blocs...colés l'on ne sait comment au dessus de nos têtes.Malgré la météo très a l'équilibre le souffle est toujours là...mais surtout en fin de séance...très belles perspectives:une faille remplie de blocs et tout a fait désobstruable,précède un ressaut ou les cailloux dévalent en résonnant.De la première dans pas longtemps....a condition de s'y retrouver a 5!TPST:7H30.

Un cri dans la nuit (2012-04-15 07:18) - Jean Marie

Samedi 14 Avril

Trassanel Aven des Escaliers

**Claire, Jean Claude, Félix, Jean Michel, Jean Marie
TPST : 3 heures**

9 heures : café et consultation internet : on n'a toujours pas de réponse pour un camping en Italie...

Descente sans trop de problèmes. Avec JMichel j'entreprends le fond du diverticule attaqué avec Etienne. JClaude tire les gamates. Claire et Félix remontent pour visiter la cavité et remonter tranquillement le puits étroit.

Demi-heure après JClaude les suit. Je passe aux gamates quand soudain un terrible hurlement fait vibrer les concrétions. Rien de tel n'a du retentir ici depuis l'époque où vivaient les bestiaux dont les os émergent dans les gravas. Une inspiration et le hurlement reprend, il est donc vivant !

Connaissant Félix, nous poursuivons la désob ; le hurlement tire vers l'aiguë. Je vois Jean Claude se pointer en trotinant et un dialogue surréaliste démarre :

- C'est Féfé, il s'est coincé !

- J'avais compris.

- Tu as ton couteau ? Il faut les lui couper !

- ?????

- Les longues

- Ah bon !

Voyant arriver le couteau Féfé finira par s'en tirer sans casse ni taille. Désob à poursuivre lors d'une autre journée spéléo "cool".

Repas Trassanelien pour fêter une réponse italienne qui cette fois nous assure un logement.

L'après midi, le Livinière nous ayant rétréci les casques, nous nous balladons à la recherche de la Grotte du Cirque ; sans succès. Celle du Roc d'Agnel offre un panorama superbe.

Un cri dans la nuit (2012-04-15 07:46) - Jean Marie

Samedi 14 Avril

Trassanel Aven des Escaliers

**Claire, Jean Claude, Félix, Jean Michel, Jean Marie
TPST : 3 heures**

9 heures : café et consultation internet : on n'a toujours pas de réponse pour un camping en Italie...

Descente sans trop de problèmes. Avec JMichel j'entreprends le fond du diverticule attaqué avec Etienne. JClaude tire les gamates. Claire et Félix remon-

tent pour visiter la cavité et remonter tranquillement le puits étroit.



[1]



[3]



[4]

Demi-heure après JClaude les suit. Je passe aux gamates quand soudain un terrible hurlement fait vibrer les concrétions. Rien de tel n'a du retentir ici depuis l'époque où vivaient les bestiaux dont les os émergent dans les gravas. Une inspiration et le hurlement reprend, il est donc vivant !

Connaissant Félix, nous poursuivons la désob ; le hurlement tire vers l'aiguë. Je vois Jean Claude se pointer en trottinant et un dialogue surréaliste démarre :

- C'est Féfé, il s'est coincé !

- J'avais compris.

- Tu as ton couteau ? Il faut les lui couper !

- ?????

- Les longes

- Ah bon !

Voyant arriver le couteau Féfé finira par s'en tirer sans casse ni taille. Désob à poursuivre lors d'une autre journée spéléo "cool".

[2] Repas Trassanelien pour fêter une réponse italienne qui cette fois nous assure un logement.

L'après midi, le Livinière nous ayant rétréci les casques, nous nous balladons à la recherche de la Grotte du Cirque ; sans succès. Celle du Roc d'Agnel offre un panorama superbe.



[5]

[6]



1. http://lh3.ggpht.com/-CHs99j5D1HA/T4pgkAeobEI/AAAAAAAAABV4/4V50o_3MagU/s1600-h/2012%25252004%25252017%252520Aven%252520des%252520escaliers%25255B8%25255D.jpg

2. <http://lh3.ggpht.com/-Mzr-zJs0Bs0/T4pgkOygfyI/AAAAAAAAABWI/VXgYQfpaaLE/s1600-h/2012%25252004%25252017%252520Aven%252520des%252520escaliers%252520%2525281%252529%25255B16%25255D.jpg>

3. <http://lh4.ggpht.com/-yPhS2bZfd34/T4pgmxH2j4I/AAAAAAAAABWY/87vySJy4gmI/s1600-h/2012%25252004%25252017%252520Aven%252520des%252520escaliers%252520%2525284%252529%25255B11%25255D.jpg>

4. <http://lh3.ggpht.com/-HPqSIL1iyRQ/T4pgphHuSjI/AAAAAAAAABWo/XEIoI-uj74I/s1600-h/2012%25252004%25252017%252520Aven%252520des%252520escaliers%252520%2525287%252529%25255B11%25255D.jpg>

5. http://lh4.ggpht.com/-eJw1W2W_7Yc/T4pgsHjx91I/AAAAAAAAABW4/ct_30ELxukE/s1600-h/2012%25252004%25252017%252520Vall%252520C3%2525A9e%252520de%2525201a%252520Clamoux%252520%2525282%252529%25255B9%25255D.jpg

6. <http://lh6.ggpht.com/-ETrUnenh308/T4pgvgr1eSI/AAAAAAAAABXI/tTcKlXJ7thI/s1600-h/2012%25252004%25252017%252520Vall%252520C3%2525A9e%252520de%2525201a%252520Clamoux%252520%2525284%252529%25255B8%25255D.jpg>

Quelques news (2012-04-18 14:54) - laurent



Quelques infos en complément du post d'Henri : une nouvelle sortie a donc eu lieu la semaine dernière au trou de la Pause malgré la pénurie de consommables et le très peu de temps libre. Malgré tout, à trois (Gaëtan, Henri, Laurent), une série de purges a permis d'assainir la suite en bas de la grande salle. Il est clair qu'une grande partie de son volume, dont beaucoup d'insolubles (grès), a été englouti par cet endroit. L'actif disparaît un peu en amont du chaos et le courant d'air filtre entre blocs et paroi. Il faudra surveiller néanmoins un couloir d'un bon mètre de large dans la trémie qui est encore susceptible de se purger, peu avant le terminus actuel.

Photo 1 : Peu avant la grande salle, une galerie entièrement creusée dans les grès

Photo 2 : Descente sous la salle entre blocs et paroi

Photo 3 : Terminus provisoire



[1]



[2]

En fin de journée, l'horizon proche s'est soudain dégagé : la paroi s'écarte vers la droite créant ainsi un "abri" pour la suite de la désob, et on entend distinctement l'actif cascader plus bas dans un certain volume d'où revient un écho. Une bonne journée de travail à quatre personnes devrait suffire à l'atteindre. La cote devrait franchir -60 au minimum à la prochaine sortie, le trou dépasse à présent les 500m de développement. La forte accentuation soudaine de la pente du trou est aussi un indice encourageant. A noter la découverte par Gaëtan (qui a aussi fait un article sur la sortie sur le blog de la Cordée, [3]<http://speleoclubalpinlacordee.blogspot.fr/>) d'un petit réseau annexe d'une dizaine de mètres descendant sous la salle, arrêt sur blocs instables.

Je profite également de ce post pour signaler que les prochaines plongées dans les siphons terminaux de Cabrespine auront lieu le WE du 2 et 3 Juin prochains.

Les spéléos intéressés pour vivre en direct cette nouvelle étape de l'explo du système peuvent me contacter (bivouac indispensable)

1. <http://2.bp.blogspot.com/-P2E-9ua3wZc/T466Gd00XLI/>

AAAAAAAAAAvE/6JaqdDeRSMI/s1600/P4100008.JPG
 2. <http://1.bp.blogspot.com/-e5YAzrOPZmc/T466GI0oVQI/AAAAAAAAAu4/5BbMENZTLyQ/s1600/P4100006.JPG>
 3. <http://speleoclubalpinlacordee.blogspot.fr/>

Topo au Tiramisu (2012-04-20 09:09) - Jean Marie

Samedi 07 Avril 2012 ; Aven Yves

Jean Michel, Guillaume, Jean Marie

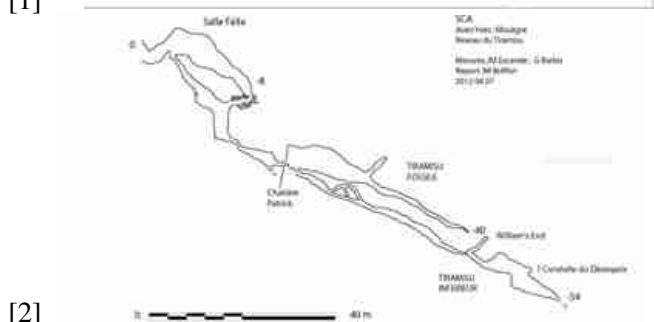
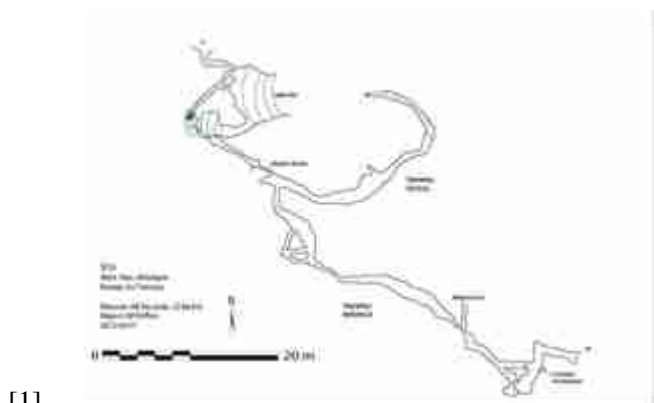
TPST : 9 heures

Descente vers 10 heures.

Journée topo tranquille ; personne ne s'est perdu (il n'y avait pas Sylvain)

49 visées, 185 mètres de développement, 54 mètres de dénivelé. Ce qui est certainement le point le plus bas de la cavité (on part du haut du puits menant à l'ancienne rivière, soit autour de -70).

Dessin à rajouter à la topo finale quand Riton l'aura dessinée (avant la fin du monde ?) :



Autres enseignements :

Les 2 réseaux ne sont pas parallèles comme je le pensais

La cheminée William ne remonte pas vers le Tiramisu Fossile

Nous avons gratté la Conduite du Désespoir. La voûte semble descendre et la matière à extraire est toujours aussi immonde (voir article du 20 janvier 2011). Nous laissons le chantier pour les « générations futures ».

Idem pour le sommet de la cheminée William ou Jean Michel s'intoxique dans son propre gaz carbonique. Au moins on sait qu'il n'y a pas d'air.

Remontée et déséquipement complet du réseau.



En bas du puits d'entrée quelques amarrages alu bavent abondamment :



[7]



Qui veut confier sa peau à ce jus d'as ?

Sortie vers 19 heures. Arrêt à la ferme pour discuter avec Yves qui renouvelle son désir de descendre dans sa cavité !

1. http://lh3.ggpht.com/-C84Y8xC__zc/T5ELWCg1ixI/AAAAAAAAABXY/wbdLinkRwOk/s1600-h/Reseau%252520du%252520Tiramisu%252520Plan%25255B4%25255D.jpg
2. <http://lh3.ggpht.com/-NL1NLKk0OFQ/T5ELYeJoDgI/AAAAAAAAABXo/rhHFxqHoKI8/s1600-h/Reseau%252520du%252520Tiramisu%252520Coupe%25255B5%25255D.jpg>
3. http://lh5.ggpht.com/-ncmLI5FPULw/T5ELcLN_kCI/AAAAAAAAABX4/HLuL4NCLRNw/s1600-h/2012%25252004%25252007%252520Aven%252520Yves%252520D%2525C3%2525A9s%2525C3%2525A9quipement%252520%252520Tiramisu%252520%2525283%252529%25255B16%25255D.jpg
4. <http://lh3.ggpht.com/-R4RhDOzuVGY/T5ELzRyQeI/AAAAAAAAABYI/o2LUv7ZpX1M/s1600-h/2012%25252004%25252007%252520Aven%252520Yves%252520D%2525C3%2525A9s%2525C3%2525A9quipement%252520%252520Tiramisu%252520%2525286%252529%25255B6%25255D.jpg>
5. <http://lh6.ggpht.com/-foF0Pozk8gY/T5ELhlpKxUI/AAAAAAAAABYY/n3O1JrHJ7Ng/s1600-h/2012%25252004%25252007%252520Aven%252520Yves%252520D%2525C3%2525A9s%2525C3%2525A9quipement%252520%252520Tiramisu%252520%2525288%252529%25255B14%25255D.jpg>
6. <http://lh3.ggpht.com/-hkHd-a4S2jE/T5ELlAT9OyI/AAAAAAAAABYo/hI5csfy34Q4/s1600-h/2012%25252004%25252007%252520Aven%252520Yves%252520D%2525C3%2525A9s%2525C3%2525A9quipement%252520%252520Tiramisu%252520%2525282%252529%25255B4%25255D.jpg>

[8]

7. <http://lh3.ggpht.com/-Xfx81RMB1Dk/T5ELoUF8F-I/AAAAAAAAABY4/10QoGKMV9qE/s1600-h/2012%25252004%25252007%252520Aven%252520Yves%252520D%2525C3%2525A9s%2525C3%2525A9quipement%252520%252520Tiramisu%252520%2525282%252529%25255B4%25255D.jpg>
8. <http://lh5.ggpht.com/-9Aq-cxqTveA/T5ELr8C8voI/AAAAAAAAABZI/endlz4-IVTZc/s1600-h/2012%25252004%25252007%252520Aven%252520Yves%252520D%2525C3%2525A9s%2525C3%2525A9quipement%252520%252520Tiramisu%252520%2525281%252529%25255B4%25255D.jpg>

Infos reçues de la FFS (2012-04-22 18:48) - christelle

Chers Amis Spéléo

Comme vous le savez le 2nd Symposium EuroSpeleo Protection se tiendra durant le prochain EuroSpeleo Forum "Speleodiversité 2012" à Muotathal en Suisse les 29-30 septembre prochains.

Vous pouvez télécharger la 2nde circulaire de ce symposium sur :

- Version originale en anglais :

[1]http://www.eurospeleo.eu/ESPS2_2circ.pdf

- Traduction automatique en français (texte seulement) :

[2]<http://tinyurl.com/contoaw>

La date limite pour la soumission des résumés est le 15 mai 2012.

Pour cela vous avez juste à remplir le formulaire suivant :

[3]http://www.eurospeleo.eu/index.php?option=com_content&view=article&id=42&Itemid=54

et à l'envoyer à : [4]protection@eurospeleo.org

Tout est expliqué dans cette seconde circulaire.

Si vous avez d'autres questions, merci de les poser à :

[5]protection@eurospeleo.org

A bientôt à [6]www.Speleodiversity.ch

Meilleures salutations spéléologiques,

1. [wlmailhtml: BA530209-8B92-41E0-8B00-30669E2666DEmid://00000025/!x-usc:http://www.eurospeleo.eu/ESPS2_2circ.pdf](mailto:BA530209-8B92-41E0-8B00-30669E2666DEmid://00000025/!x-usc:http://www.eurospeleo.eu/ESPS2_2circ.pdf)
2. [wlmailhtml: BA530209-8B92-41E0-8B00-30669E2666DEmid://00000025/!x-usc:http://tinyurl.com/contoaw](mailto:BA530209-8B92-41E0-8B00-30669E2666DEmid://00000025/!x-usc:http://tinyurl.com/contoaw)
3. [wlmailhtml: BA530209-8B92-41E0-8B00-30669E2666DEmid://00000025/!x-usc:http://www.eurospeleo.eu/index.php?option=com_content&view=article&id=](mailto:BA530209-8B92-41E0-8B00-30669E2666DEmid://00000025/!x-usc:http://www.eurospeleo.eu/index.php?option=com_content&view=article&id=)

42&Itemid=54
4. wmlmailhtml:
BA530209-8B92-41E0-8B00-30669E2666DEmid:
//00000025/!x-usc:mailto:protection@
eurospeleo.org
5. wmlmailhtml:
BA530209-8B92-41E0-8B00-30669E2666DEmid:
//00000025/!x-usc:mailto:protection@
eurospeleo.org
6. wmlmailhtml:
BA530209-8B92-41E0-8B00-30669E2666DEmid:
//00000025/!x-usc:http://www.speleodiversity.
ch/

- Analyse, recherche et prévention sur le thème de l'accidentologie dans les sports de nature en Haute-Savoie.

Je vous invite aller voir ce site et à faire part des expériences que vous avez pu mettre en place.

Cordialement,

Claire LAGACHE - GROSSOEUVRE

Conseiller technique National
Ministère des Sports
06 45 14 94 95

Infos de la FFS (2012-04-22 18:53) - christelle

Bonjour,
Lors des rencontre des Nature & Sports Euro'Meet en octobre dernier, à Annecy, une base de donnée a été présentée. Il s'agit d'ENOS expériences (European Network Outdoor Sports experiences), qui est désormais en ligne. Voici le lien : [1]<http://www.sportsdenature.gouv.fr/fr/experiences.cfm>

1. wmlmailhtml:
BA530209-8B92-41E0-8B00-30669E2666DEmid:
//00000051/!x-usc:http://www.sportsdenature.
gouv.fr/fr/experiences.cfm

La grotte des Escaliers - Trassanel (2012-04-22 22:54) - JPP

C'est un outil de recueil et de partage des expériences du réseau européen des sports de nature. Un moteur de recherche permet d'effectuer des recherches ciblées.

Le pôle ressource des sports de nature en est l'administrateur, et valide les publications.

Cet outil est un vecteur de communication, et permet de valoriser nos expériences. Il n'y a pas encore eu de promotion de l'existence de cette base de données au sein de la FFS, mais déjà on peut retrouver des expériences référencées dans les disciplines qui nous concernent : Au niveau de la spéléo, on retrouve :

- Le projet de concertation/conciliation entre la pratique de la spéléo et la présence de chiroptères dans le Parc Naturel régional du Vercors
- L'opération de nettoyage de la cavité de Jujurieux, CDS 01

Et au niveau du canyon :

- Formation : l'épreuve d'aptitude pour la libre prestation de services en canyionisme (CREPS)
- Création du comité départemental de pilotage du canyionisme en Haute Savoie
- Canyon au Népal : création, structuration et intégration de l'activité canyionisme dans l'économie népalaise par des professionnels français

samedi 21 avril 2012

Grotte des Escaliers - Trassanel

participants : jean Claude, Jean Marie, Jean Pierre puis Jean Michel et Guillaume

TPST : 6 heures

En cette période pascale, les trois Jean, Claude, Marie et Pierre se retrouvent en mission dans la grotte des Escaliers. Le premier Jean aurait repéré, lors de sa dernière sortie, des traces de charbon et peut-être des poteries. Il n'en fallait pas plus pour me décider à visiter cette cavité, au demeurant renommée pour son important ossuaire.

Une petite promenade de santé, agrémentée d'un fumet archéologique, pensais-je. Hélas, le volume du kit chargé sur mes épaules ne présageait rien de bon. Je n'avais même pas prévu de pitance. Qu'à cela ne tienne. Un morceau de boudin, de fromage et une pomme feront l'affaire. Allons, on ne va pas descendre pour remonter aussitôt !!! En effet, de puits en étroitures, nous nous retrouvons une quarantaine de mètres plus bas. L'avancée est ponctuée par la pose de fers à béton. Il faut éviter que l'aventure de Félix, coincé en haut du dernier puits la semaine dernière, se renouvelle !!! En bas, une salle d'honorable dimension offre une belle vue. Une énorme colonne semble soutenir le plafond. Celui-ci est constellé de fistuleuses et d'excentriques.



[1]



[3]

2 cornes de bouquetin et isard ? avec à droite une énorme canine d'ours ou lion des cavernes

Tout au bout, un gros éboulis vient mourir doucement sur le sol. Là, une vision à la fois mêlée d'horreur et d'admiration me laisse cloué sur place. D'importants ossements d'animaux gisent, éparés. Ils blanchissent doucement à chaque passage des spéléologues. Leurs bottes acérées écrasent inexorablement les rares témoignages d'un très lointain passé. La blanche texture des squelettes d'animaux se détache sur le sol noir de la caverne.



[4]

crâne d'ourson ?



[2]



[5]

Un véritable sacrilège pour un passionné d'archéologie. Heureusement, il reste encore pas mal de témoignages. Quelques spéléo vertueux ont réussi à isoler des fragments, que l'on peut admirer, à l'écart du passage. Il est vraiment urgent de poser des banderoles, pour protéger ce trésor archéologique.

Un beau crâne de lièvre calcité Mais Jean Claude et Jean Marie s'impatientent. Ils trouvent que ma séance photo s'éternise. Cela fait un gros moment qu'ils tirent des gamates, au fond d'un étroit boyau.



[6]

le sapeur Jean Marie

Un léger courant d'air filtre au travers des cailloux, donnant espoir d'une suite nouvelle. Et là, j'ai enfin compris le but de ma présence : le couloir fait un coude et un troisième homme était indispensable !!!

Sacré Jean Marie, mais merci quand même. La visite en valait la peine.

1. <http://2.bp.blogspot.com/-2R-4LAKpm68/T5RntC1xPOI/AAAAAAAAADo/G1fW8bTBviU/s1600/DSCN0537+plafond.JPG>

2. <http://2.bp.blogspot.com/-WvapnKUWRsw/T5Rpu4gGF9I/AAAAAAAAADw/4GzYEusWjJU/s1600/DSCN0495+os+%C3%A9cras%C3%A9s.JPG>

3. http://2.bp.blogspot.com/-DUZWvS_EUVc/T5RrIvSNaoI/AAAAAAAAAD4/8Zb-DQkKiuQ/s1600/DSCN0499+2+cortnes+++1dent.JPG

4. <http://3.bp.blogspot.com/-hsjxOyQS66A/T5RsSa9A16I/AAAAAAAAAEA/IK4VUPp9xn0/s1600/DSCN0520+crane+ourson.JPG>

5. <http://4.bp.blogspot.com/-f-DN1UGypPc/T5RsstzUf-I/AAAAAAAAAEI/lZ8OIgFtip4/s1600/DSCN0507+crane+li%C3%A8vre.JPG>

6. <http://1.bp.blogspot.com/-a7uGSanUXbg/T5RvcCY97cI/AAAAAAAAAEQ/9aREGg0E1kU/s1600/DSCN0522+sapeur+JM.JPG>

Roulette Minervoise (2012-04-27 06:41) - Jean Marie

Complément à l'article de JPP

Tu exagères, Jean Pierre. Au départ on devait aller au trou de la dent, mais on s'est sacrifiés pour te montrer les Escaliers.

Pendant que Jean Pierre triture les nonos, j'attaque la chantier.



[1]

[2]



Le bouchon de terre est passé. Il n'y a qu'à sortir les cailloux qui descendent facilement : trémie aérée. Jean Claude est aux gamates. Le travail avance bien : à l'abri sous un bloc suspendu qui a été jugé fiable nous grattons la trémie qui s'éboule, évacuation, etc... Un peu comme une tortue qui garde la tête sous la carapace.

Le pied de biche est malheureusement un peu court : il faudra revenir avec une barre plus longue...

Et non ! Comme nous allons remonter El Tréminator fait son apparition : Jean Michel et son fils Guillaume.

Reprise de la désob. Le jeu est le suivant : sortir de sous le bloc protecteur, gratter le plafond trémiesque et reculer le plus vite possible pour se mettre à l'abri du grain ! et recommencer en espérant qu'il n'y ait pas de bloc retardataire.

Nous arrêtons quand l'aller retour prend trop de temps.

Nous avons dégagé une cheminée dans la trémie ou il est possible de se tenir debout. Nous reviendrons avec une barre plus longue en espérant atteindre rapidement un abri.



[3]

El Tréminator



[4]



Le même, 30 ans plus tôt !

1. <http://lh4.ggpht.com/-RxquPJJW7QI/T5ojVFxJ6VI/AAAAAAAAABZY/ZmA8tRYcwrU/s1600-h/2012%25252004%25252021%252520Aven%252520de%2525201%252527Escalier%25255B8%25255D.jpg>
2. http://lh6.ggpht.com/--_i78tZXbt4/T5ojYEOTmoI/AAAAAAAAABZo/Mr0jPiBaBQg/s1600-h/2012%25252004%25252021%252520Aven%252520de%2525201%252527Escalier%252520%2525282%252529%25255B5%25255D.jpg
3. <http://lh4.ggpht.com/-oxOkaR1hWgU/T5ojb9ZaUVI/AAAAAAAAABZ4/nzVLqn3JIfw/s1600-h/2012%25252004%25252021%252520Aven%252520de%2525201%252527Escalier%252520%2525288%252529%25255B3%25255D.jpg>
4. http://lh5.ggpht.com/-vuw5Ql759RM/T5ojjeyffMiI/AAAAAAAAABaI/_-4N6hd40og/s1600-h/2012%25252004%25252021%252520Aven%252520de%2525201%252527Escalier%252520%2525286%252529%25255B3%25255D.jpg
5. <http://lh4.ggpht.com/-GOFgrkUKJAo/>

T5ojh6im0VI/AAAAAAAAABaY/zVZcCE-MJ3E/s1600-h/2012%25252004%25252021%252520Aven%252520de%2525201%252527Escalier%252520%2525284%252529%25255B3%25255D.jpg

1.5 mai

La Pause : trémie franchie (2012-05-01 12:08)
- laurent

lundi 30 Avril 2012

participants :Patrick, Hendrick, Henri, Michel, Laurent
TPST : 8h

L'union a fait la force ce lundi : avec Michel et Hendrick (croisé par hasard au cours d'une prospection quelques jours auparavant) venus en renfort, nous sommes cinq cette fois-ci. Le va et vient des gamattes vide la trémie en bas de la salle terminale du trou à un bon rythme dès la matinée.

[5] L'alcôve entrevu la fois précédente est rapidement dégagé. Nous sommes sur le point de passer dans une poche de 3X2m peu après le repas mais un nouvel affaïssement de la pente instable nous contraint à de nouveaux fractionnements de blocs et de nouvelles vidanges. Une meilleure sécurisation de la zone sera indispensable.

Henri et moi passons enfin dans la poche en milieu d'après midi. Les perspectives sont meilleures, la paroi droite est saine, les blocs bien plus gros et calcités mais la prudence reste de mise. Deux passages sont possibles : un "facile" (bloc à écorner pour descendre dans un volume plus large) mais sous l'arrivée de l'actif...l'autre plus "lourd", deux tirs à prévoir pour passer hors crue dans le vide sous jacent. Nous optons pour le plus rapide.

Le passage s'ouvre rapidement. La descente est un vrai délice sous le pommeau de douche. Nous aboutissons à la base de la trémie. L'assise de celle-ci est constituée d'immenses dalles de calcaire que l'on peut confondre avec des parois. Trempés, Hendrick et Patrick remontent dans la salle en nous laissant investiguer la suite.

Le changement géologique est radical. Nous sommes enfin, à 60m de profondeur, dans la dalle de calcaire Cénomaniens (calcaire du Bournasset pour ceux qui connaissent), reconnaissable à sa patine gris clair et à sa pureté. C'est dans cette dalle que se trouve le réseau recherché. Une partie du pari est gagné...

Nous progressons d'une quinzaine de mètres dans une zone encore chaotique. Un petit réseau inférieur où circule l'actif témoigne de mises en charge anciennes. Après un col, ça se resserre, et deux possibilités s'offrent selon la configuration désormais habituelle :

vers le bas, un petit méandre boueux bute sur une étroiture ponctuelle à élargir ; un écho revient de derrière. En tendant l'oreille, un ronronnement assez lointain couvre le bruit de l'actif du trou, peut être sommes nous proches d'un actif plus conséquent...

Vers le haut, une lucarne presque pénétrable concentre une nette aspiration. Là aussi, le son signe un élargissement proche.

Dans le marasme thermique printanier, difficile de dire si l'entrée du trou souffle ou aspire à 17H30. Cette info capitale pour savoir où attaquer nous sera donnée à la remontée : le méandre d'accès aspire, et c'est donc une fois de plus le passage supérieur qui s'avère le plus intéressant. De bonnes perspectives donc !

Avant la suite, il faudra mettre à profit la pénurie de gomme pour sécuriser la trémie au cours d'une prochaine journée.

(2012-05-03 17:54) - Jean Marie

Jeudi 03 mai 2012

Quelques nouvelles de Sylvain

Sylvain a été opéré hier. Pour le moment tout se passe pour le mieux. Nous allons le voir vers 19 heures.

Sortie classique du Dimanche 29 Avril 2012

(2012-05-03 19:55) - alain et véro

Aven d'Orgnac (Ardèche)

Rédaction de la fiche: Alain FAURE

participants : Alain M., Henri G.

TPST : 6h

Sortie Classique du Dimanche 29 Avril 2012

(2012-05-04 14:32) - alain et véro

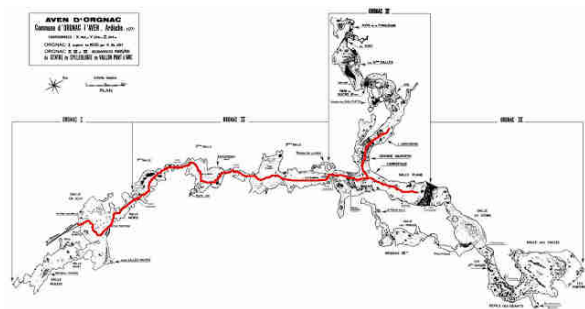
Aven d'Orgnac (Ardèche)

Fiche réalisée par Alain FAURE

Participants : Véronique RIEUSSEC - Daniel et Ludovic CONSTANS - Christian WALLON - Eliane VENTENAT - Olivier COQUELET - Alain FAURE

TPST : 6h

Photos : Olivier et Christian (les 2 dernières)



[1]

En rouge tracé de la visite spéléo.

Sortie classique dans cette fabuleuse cavité doublée de la possibilité de photographier et filmer.

Nous retrouvons à 9 h Stéphane notre accompagnateur, café, briefing et nous entrons vers 10h.

Nous profitons au passage de l'éclairage de la partie touristique avec dans le plafond l'entrée naturelle par où le jour pénètre dans la grotte. On admire les piles d'assiettes et les palmiers.

Nous allons faire la visite classique d'Orgnac I, II et III, sachant que la IV est en protection intégrale. Chaque secteur est séparé de l'autre par une zone plus étroite et plus chaotique.

Les salles s'enchaînent, les volumes sont imposants, les concrétions à l'échelle, écrasantes.

Les plafonds sont souvent couverts de milliers d'excentriques. On admire les "aiguillettes", fines excentriques, les "carottes" et les "sabres", belles stalactites colorées. On casse la croûte dans la salle à manger en récupérant les miettes. Ma caméra tombe et finit dans un gour, heureusement il y a le plastique, mais en fin de journée elle bugge, l'humidité est sûrement rentrée.

On termine par l'"orfèvrerie", concentré d'excentriques et la salle plane.

Retour toujours très glissant et boueux. Les porteurs de batteries tentent de m'enfermer derrière une grille....

On reprend la visite touristique de l'autre partie, Olivier trouve le moyen de s'écraser lamentablement au milieu des touristes malgré les recommandations de Stéphane....

On est dehors vers 16 h.



[2]



[6]



[3]



[7]



[4]



[8]



[5]



[9]

[10]



[14]



[11]



[15]



[12]



[16]



[13]



[17]





[18]



[21]



[19]



[20]

1. <http://3.bp.blogspot.com/-KxMxCQEDxO4/T6O62PcNwzI/AAAAAAAAATA/WVKzmWwXufQ/s1600/trac%C3%A9+orgnac.JPG>
2. http://2.bp.blogspot.com/-6l_s9hkA-Rc/T6O9U313XJI/AAAAAAAAATM/2jaPiS4xAx0/s1600/DSC_0001.JPG
3. http://4.bp.blogspot.com/-XWZY1A1K3No/T6O-IV_01AI/AAAAAAAAATU/C0OAG1caibQ/s1600/DSC_0005.JPG
4. http://3.bp.blogspot.com/-jbPt9UeSioA/T6O-1YqXRFI/AAAAAAAAATc/NMJSdZ4hHvA/s1600/DSC_0011.JPG
5. http://1.bp.blogspot.com/-JtZpIzsKnPA/T6O_t25PZDI/AAAAAAAAATk/1zKSsVOG8jk/s1600/DSC_0013.JPG
6. http://4.bp.blogspot.com/-5tli7Q39TS0/T6PAg6MUf2I/AAAAAAAAATs/Xil7OD30_-8/s1600/DSC_0017.JPG
7. http://4.bp.blogspot.com/-11s99Q7t3Fw/T6PBRQWdiQI/AAAAAAAAAT0/Lu08aI2L2as/s1600/DSC_0021.JPG
8. http://2.bp.blogspot.com/-jrlAv3zRwYA/T6PCDtQmc4I/AAAAAAAAAT8/W_2KBIjg2ko/s1600/DSC_0024.JPG
9. http://1.bp.blogspot.com/-lH3FcFSQbkh/T6PCzmfbFvI/AAAAAAAAAUE/96VQahQ190w/s1600/DSC_0028.JPG
10. http://2.bp.blogspot.com/-cwBeBj0F3k8/T6PDf1kXSxI/AAAAAAAAAUM/5Tr6JlX2C3g/s1600/DSC_0034.JPG

11. http://3.bp.blogspot.com/-Q7v6FKC20Bs/T6PEYsOzFhI/AAAAAAAAAUU/35Ct3dDzMO4/s1600/DSC_0039.JPG
12. http://4.bp.blogspot.com/-hThEmDcAQEI/T6PFFUvrnCI/AAAAAAAAAUc/muxvjVpxCoI/s1600/DSC_0043.JPG
13. http://4.bp.blogspot.com/-YnxvErtfyYU/T6PF61RhDoI/AAAAAAAAAUk/v0L200V2ga4/s1600/DSC_0048.JPG
14. http://1.bp.blogspot.com/-3Q1HuyusVU8/T6PGLxjxZUI/AAAAAAAAAUu/oXva20Cfsq4/s1600/DSC_0058.JPG
15. http://4.bp.blogspot.com/-UI2xYoIM8_g/T6PHV0j5fI/AAAAAAAAAU0/3bbBy9BnvRs/s1600/DSC_0063.JPG
16. http://2.bp.blogspot.com/-CmNMLMBffIk/T6PIKYgtdeI/AAAAAAAAAU8/uGEQq4kDE8I/s1600/DSC_0067.JPG
17. http://3.bp.blogspot.com/-HUwaxDqtAO4/T6PI4v8BD6I/AAAAAAAAAVE/Y2UQmpmgHhM/s1600/DSC_0073.JPG
18. http://1.bp.blogspot.com/-7DpDHaL8Qqs/T6PJiZnpXgI/AAAAAAAAAVM/_FSbRYK6naA/s1600/DSC_0079.JPG
19. http://2.bp.blogspot.com/-ZNbnaLu6pIU/T6PKXBbG68I/AAAAAAAAAVU/JGXM1KL2hJ8/s1600/DSC_0087.JPG
20. http://1.bp.blogspot.com/-E06wZAejrNU/T6PL1SeV_qI/AAAAAAAAAVc/_nqnL6U_pAM/s1600/PIC_8609.JPG
21. http://4.bp.blogspot.com/-XvBC1GNZBMU/T6PMOxim_sI/AAAAAAAAAVk/W1WE_ATVmD8/s1600/PIC_8612.JPG

Sortie vidéo du 01 Mai 2012 (2012-05-04 21:12)

- alain et véro

Grotte de Pont de Ratz (Saint-Pons)

Rédaction de la fiche : Alain FAURE

Participants : Alain et Bastien BONDOUY - Solange GARCIA - Eliane VENTENAT - Christian WALLON - Alain FAURE

TPST : 8h (plus 3 h la veille de repérage)

Le lundi 30 avril j'ai profité d'une sortie qui se faisait dans cette cavité pour repérer la galerie du 11 novembre et la jonction vers la salle des trônes. Très beau réseau d'autant que les gours sont bien pleins (pas fréquent), les coulées ruissellent et il y a des cascates. La rivière gronde bien aussi.

Je propose donc à mes équipiers de reporter la sortie au 2 de Trassanel pour finir le film et d'aller plutôt à Pont

de Ratz. D'une sortie prévue tranquille pour un 1^o mai on va aller se mouiller et filmer pendant 8 h.

Nous entrons vers 10 h et grimpons dans la galerie supérieure du 11 Novembre. Gours d'eau, reflets, beaux volumes et enfilades, quelques aragonites, beaucoup de stalactites et fistuleuses maculées de noir, de même pour des bordures de gours et stalagmites bien noirs. On franchit quelques passages en vire donnant bien plus bas sur la rivière que l'on entend distinctement gronder, impressionnant. On sort à proximité de la salle des trônes. On va voir la salle du Théâtre. On retrouve ensuite le cheminement normal d'Artenac qui ramène à la rivière. Quelques séquences encore des écoulements en cours de retour. Sortie vers 18 h.

En l'absence de photos quelques clips vidéo.

[EMBED]

(2012-05-08 14:12) - Jean Marie

mardi 8 Mai 2012

Sylvain va nettement mieux. Il a fait quelque pas dans sa chambre et arrive à manger assis. Un transfert est prévu en fin de semaine peut être jeudi.



[1]



[2]



[3]

1. <http://3.bp.blogspot.com/-KGRzQzTkFlg/T6kMQC0HQNI/AAAAAAAAABas/pjfwOu6dTY0/s1600/P5043018.JPG>
2. <http://2.bp.blogspot.com/-2Ba8b3K53z8/T6kMvR5HzNI/AAAAAAAAABa0/j3pUBpAtQPk/s1600/P5043023.JPG>
3. <http://4.bp.blogspot.com/-skumKvIJhPk/T6kNbLsnAZI/AAAAAAAAABa8/soGsgWCNLUg/s1600/P5043024.JPG>

Dates de sorties TM et Aldène (2012-05-08 20:06) - christelle

Je viens d'avoir Christian Wallon et Eliane Ventenat au téléphone.

- TM71 : une sortie est organisée le dimanche 25 novembre 2012. Les contacter au 04 68 69 28 53 si vous voulez vous inscrire.

- ALDENE : Une clé leur a été confiée du 1er étage. Les contacter si vous êtes intéressés par une sortie au 1er étage.

Sorties prévues pour l'Aldène en 2012 :

dimanche 17 juin 2012 pour la galerie des pas : il reste encore des places de libre, contacter Suzanne RAYNAUD au 05 63 50 54 41 pour inscription

samedi 17 novembre 2012 pour la galerie des pas ou la rivière. Contacter Suzanne RAYNAUD également pour inscription.

L'Association Aldène possède 24 casques équipés en électrique qu'ils peuvent prêter aux membres de l'Association (mais il faut venir les chercher et les rapporter à Cesseras).

A+

Christelle

(2012-05-08 20:34) - riton

Dimanche 29 avril:

Encadrement d'une sortie découverte à Cabrespine, pour

un groupe de la moyenne vallée.

Quelques nouveaux inscrits sont là, puis des personnes qui n'ont jamais mis les pieds sous terre:

Du club: Jean François, Herve, Fred. Chez les néophytes: Sarah, la fille de Jean François, Tao le fils d'Hervé, Richard et Tim.

Visite du vieux concrétionné, puis après casse croute en bas de la salle des éboulis, parcours rivière jusqu'aux schistes. Du très très classique pépère, pendant que certains font un -1000! mais qui correspond très bien au groupe qui ce régale. La bonne ambiance est au rendez vous. TPST:5H15.

Dimanche 6 Mai:

Sortie solo à la Pleine Lune, pour changer la corde touchée du troisième puits; J'en profite pour équiper un passage plus cool... plus grand public... Il y a beaucoup d'eau. Et même les cordes de cette partie haute demanderait à être lavée... je n'essaye pas d'imaginer comment doivent être celles du fond! TPST:2H50

Mardi 8 Mai:

Descente au 3 de Trassanel avec Jean Luc et Julie. C'est la reprise pour Jean Luc, qui c'était fait mal au ski.

Puis la sortie... ajustage du matos neuf pour Julie. Déséquipement de la branche Ouest du 3, sauf la tyrolienne.

Ceux qui voudrons y aller, aurons facile à rééquiper, les goujons en paroi ayant été laissés. Par contre, il faudra qu'ils pensent à une poulie pour la tyro. Bilan: une belle séance d'entraînement et 4 cordes remises dans le circuit. TPST:4H40

Un petit mot à part, pour me réjouir de l'amélioration de l'état de SYLVAIN.

Je lui envoie toute mon amitié. Et tout les spéléos qui le connaissent font de même.

Camp Italie (2012-05-10 21:12) - JPP

Camp Italie (2012-05-10 21:39) - JPP

Vendredi 27 avril 2012.

La journée du vendredi sera consacrée au rapatriement, en ordre dispersé, des 14 participants du SCA au camp Italien. Direction les bungalows de Deiva Marina, 60 km après Gènes. Samedi 28 avril, camping de Delli Ulivi.

Nous avons rendez-vous ce matin avec Marc, notre guide Franco-Italien. Quatre d'entre nous, Jean Michel, Guillaume, Sylvain et Etienne vont au - 1000. Ils seront accompagnés par Marc et un autre spéléo Italien. Nous ne les reverrons pas pendant deux jours.

Le reste de la troupe, Jean Claude, Jean Marie, Claire, Isabelle, Philippe, Pauline, Violaine et Jean Pierre, direction le massif des Appuanes, grotte du Milazzo, à

une heure trente de voiture.

Cette cavité est réputée facile. Elle est creusée dans les marbres blancs, pas très loin de Carrare. Le rêve de progresser dans des calcaires marmoréens d'une grande pureté va enfin se réaliser.



[1]

Préparatifs, avec en fond d'écran le massif enneigé des Apuannes

1. http://2.bp.blogspot.com/-VGIRmMsPs2Y/T6wXg2Mac_I/AAAAAAAAAEY/i-14BXUH6SM/s1600/DSCN0550.JPG

Camp Italie (2012-05-10 22:42) - JPP

Vendredi 27 avril 2012.

La journée du vendredi sera consacrée au rapatriement, en ordre dispersé, des 14 participants du SCA au camp Italien. Direction les bungalows de Deiva Marina, 60 km après Gênes.

Samedi 28 avril, camping de Delli Ulivi.

Nous avons rendez-vous ce matin avec Marc, notre guide Franco-Italien. Quatre d'entre nous, Jean Michel, Guillaume, Sylvain et Etienne vont au - 1000. Ils seront accompagnés par Marc et un autre spéléo Italien. Nous ne les reverrons pas pendant deux jours.

Le reste de la troupe, Jean Claude, Jean Marie, Claire, Isabelle, Philippe, Pauline, Violaine et Jean Pierre, direction le massif des Apuannes, grotte du Milazzo, à une heure trente de voiture.

Cette cavité est réputée facile. Elle est creusée dans les marbres blancs, pas très loin de Carrare. Le rêve de progresser dans des calcaires marmoréens d'une grande pureté va enfin se réaliser.



[1]

Préparatifs, avec en fond d'écran, le massif enneigé des Apuannes

A cette période de l'année, les températures extérieures ne sont pas trop élevées car nous sommes à huit cent mètres d'altitude. Mais dans la grotte, il fait sept degrés toute l'année. L'entrée en matière n'est pas pour nous réchauffer car nous progressons difficilement dans un étroit boyau, sombre et boueux. Le vent glacial et les flaques d'eau refroidissent l'ardeur de la petite troupe.



[2]

Le hors d'oeuvre



[3]

Philippe dans la gueule du loup

Malgré tout, après trois sévères étroitures, on débouche enfin dans une très grande salle baptisée salle Obélix. Elle est du style salle des Dômes de Cabrespine (un peu moins longue). La différence, c'est la couleur immaculée de la roche. Des blocs de marbre blanc gisent partout. De quoi faire pâlir d'envie un tailleur de pierres.



[4]

La première émotion passée et le casse-croûte avalé, nous nous mettons à la recherche de la rivière souterraine qui draine le massif. Notre seul guide est la topo que Jean Marie a pris soin d'enregistrer sur son appareil photo. Mais la salle est tellement vaste que nous tournons pendant une heure à la recherche de celle-ci. Nous sommes enfin attirés par un bruit de cascade mais l'eau qui ruisselle avec force déchiquette le marbre et le transperce en des failles impénétrables.

Nous sommes maintenant dans un dédale de blocs immenses. Ils semblent parfois découpés à la scie. Cela fait penser que, depuis l'époque romaine, les carriers ont exploité le marbre de cette région pour sa pureté. Ils de-

vaient aussi profiter d'une certaine facilité d'extraction, grâce à son délitage aisé.

Tout à coup, nous sommes attirés par les cris d'Isabelle. Là, sur une plage de sable blanc, se dresse un bivouac. Et au pied de celui-ci, serpente enfin la rivière recherchée. Quel bonheur de patauger dans cette eau si limpide. La configuration est identique à Cabrespine. La différence, c'est la blancheur des parois érodées par l'eau. Celle-ci prend parfois une teinte émeraude, et scintille sur le gravier blanc de sa litière.



[5]



[6]



[7]

Nous suivons le cours d'eau sur sept ou huit cent mètres. Celui-ci semble n'en plus finir et nous décidons de revenir en arrière.

Les trois cent mètres de "ramping-crado" pour atteindre

la sortie ne nous feront pas oublier ces instants de bonheur d'avoir pu connaître un lieu si féérique.

1. <http://4.bp.blogspot.com/-GJ6JbpSFzrY/T6wiEQ51dHI/AAAAAAAAAEk/-Grru9SIuzQ/s1600/DSCN0550.JPG>
2. http://3.bp.blogspot.com/-M9iSyvNY0Vg/T6wiqB81MQI/AAAAAAAAAEs/cFX_YXVDbX4/s1600/Boyau+Millazzo.jpg
3. <http://4.bp.blogspot.com/-WCZMV18b2SE/T6wi-rQR2HI/AAAAAAAAAE0/oP4EoagWgLA/s1600/chati%25C3%25A8re+millazzo.jpg>
4. <http://4.bp.blogspot.com/-0cJ7wMAW44E/T6wmDOIGtkI/AAAAAAAAAFA/k3H3RtVIgVU/s1600/DSCN0557.JPG>
5. <http://3.bp.blogspot.com/-7Ccv0S-gfJ4/T6wmgIZ-1AI/AAAAAAAAAFI/VDDC-iCT984/s1600/DSCN0562.JPG>
6. <http://1.bp.blogspot.com/-FilK9l4rc5Q/T6wm0Owz6GI/AAAAAAAAAFQ/7pnlrublhg8/s1600/DSCN0552.JPG>
7. <http://2.bp.blogspot.com/-mCzDvYjyD2A/T6wnHvtwL5I/AAAAAAAAAFY/EZ3OcegjsiI/s1600/DSCN0555.JPG>

(2012-05-13 11:53) - sylvain

28-29 avril 2012>

participants : Étienne, guillaume, jean-Michel, sylvain

TPST : 3h ; 30 m de première

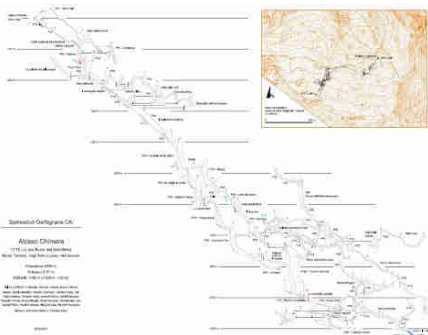
(2012-05-13 21:39) - Etienne

Le Samedi 28 et Dimanche 29 Avril 2012

Participants : Jean Michel, Sylvain, Guillaume et Etienne pour le SCA, Marc et Herba pour les locaux

TPST : 26h TPES : 3h30

Abisso chimera -1028m Massif des Apuannes



[1]

Arrivée au parking à 10h puis deux heures de marche d'approche avec une grosse moitié dans la neige. La

dernière demi-heure est terrible chaque pas s'enfonce dans une bonne épaisseur de poudreuse, une première cartouche énergétique est tirée.

Le paysage est insolite, nous traversons plusieurs carrières de marbre blanc. Casse-croûte en surface, puis tout le monde se prépare. La verticalité de tout le secteur est impressionnante.

De l'entrée jusqu'à -30, il y a de la neige et de la glace, la température du trou est de 4°C, le zef est violent et glacial.



[2]

(Photo Sylvain)


Jusqu'à -80, les étroitures s'enchaînent puis un puits légèrement arrosé collecte une autre arrivée d'eau, le trou est équipé hors crue mais notre guide français qui vit depuis six ans en Italie, nous affirme qu'il n'avait vu autant d'eau dans ce trou, qu'une seule fois; en surface il fait chaud et la neige fond.



[3]


(Photo Marc Faverjon notre guide Speleo Club Garfag-

nana) Une petite remontée puis les puits de plus en plus grands s'enchaînent dont un de 150m au diamètre imperceptible à cause du brouillard, ne parlons même pas du fond, le vide encore et toujours le vide.




[4]

(Photo Marc Faverjon, Speleo Club Garfagnana) A la côte -700 nos guides partent vers un autre objectif, pour nous l'objectif c'est la côte -1023. Juste après la côte -700, un puits de 185m nous attend, avec au départ la traversée d'une cascade sur corde verticale, à la descente c'est rapide mais j'appréhende aussitôt pour la remontée, mais à l'avoir traversée maintenant on va jusqu'au bout. Ce P185 est totalement hallucinant.




[5]

(Photo Marc Faverjon, Speleo Club Garfagnana) Une fois au fond l'actif se perd dans des blocs, il faut trouver une petite lucarne une dizaine de mètres au dessus du fond du puits. Une paire de passages étroits dans des conduites forcées puis jonction avec une grande galerie phréatique inclinée dans laquelle viennent tomber quelques puits.



[6]

(Photo Marc Faverjon, Speleo Club Garfagnana) Galerie qui se termine sur le siphon à -1023, petit casse-croûte, petite photo puis remontée.



[7]

Le passage sur corde sous la cascade sera terrible pour tout le monde (eau de fonte c'est pas bien chaud). Bizarrement nous ne nous sommes pas trop perdus malgré l'absence des guides et mieux encore nous avons réussi à les rejoindre au bivouac à -700, c'est que les indications étaient bonnes puisque notre attention n'était pas au top vu la fatigue, combien de fois nous sommes nous dit "il a parlé de ce truc-là". La nuit sera courte, froide et inconfortable. Au réveil séchage des duvets; le redémarrage sera terrible avec les habits trempés de la veille.



[8]

La remontée se fera chacun à son rythme et tout le monde sera sortie à 16h30. Petite descente en luge sur le kit ou ventre dans la neige pour Jean Michel histoire de laver le matos. En 1h30 les voitures seront atteintes.

Sylvain rajoutera un post sur cette sortie.

1. http://3.bp.blogspot.com/-69VsMJUgKUA/T7AJjk8iuOI/AAAAAAAAAF4/y6K_t9EehsQ/s1600/topo2.jpg
2. [http://3.bp.blogspot.com/-JkU5h0HhUdY/T6_9EyWlK-I/AAAAAAAAAE0/lIq50M8aI1s/s1600/2012+04+28+Chimera+\(1\).JPG](http://3.bp.blogspot.com/-JkU5h0HhUdY/T6_9EyWlK-I/AAAAAAAAAE0/lIq50M8aI1s/s1600/2012+04+28+Chimera+(1).JPG)
3. http://2.bp.blogspot.com/-SdIZQzF0eb0/T6__ikDrX5I/AAAAAAAAAFA/SLXjebKbFwE/s1600/Image1.jpg
4. <http://3.bp.blogspot.com/-7Z3zRhnxFCe/T7ABezwSBhI/AAAAAAAAAFI/JWx80sgVQno/s1600/Image3.jpg>
5. <http://2.bp.blogspot.com/-0H43qp5DF3U/T7ACe121m3I/AAAAAAAAAFQ/9sP50DOnpQs/s1600/Image6.jpg>
6. <http://3.bp.blogspot.com/-9W-3J0mk2Kk/T7AEEyiWX1I/AAAAAAAAAFY/PF3Gsv1UyZ0/s1600/Image7.jpg>
7. [http://3.bp.blogspot.com/-Hb0L6Td6EWA/T7AFafe8_YI/AAAAAAAAAFg/p8LL2_ujY3o/s1600/2012+04+28+Chimera+\(10\).JPG](http://3.bp.blogspot.com/-Hb0L6Td6EWA/T7AFafe8_YI/AAAAAAAAAFg/p8LL2_ujY3o/s1600/2012+04+28+Chimera+(10).JPG)
8. http://3.bp.blogspot.com/-Us6mn6xF6_4/T7AHF4-Ns0I/AAAAAAAAAFo/s1_R0QBolcI/s1600/IMG1507.JPG

gour tranché, les perles, le dernier petit puits. Ensuite c'est comme toujours pénible jusqu'à la sortie. On est dehors à 16 h.

Merci Christophe de nous avoir permis de réaliser ce film.



[1]



[2]

Sortie

photo-vidéo du Samedi 12 Mai (2012-05-14 22:34)

- alain et véro

GROTTE DES VENTS D'ANGES

Villeneuve Minervois

rédaction de la fiche : Alain FAURE

participants : Alain BONDOUY - Bastien BONDOUY - Solange GARCIA - Olivier COQUELET - Véronique RIEUSSEC - Alain FAURE

photos : Olivier COQUELET

TPST : 6h


Dernière sortie normalement dans cette cavité pour finir le film, c'est la 4°.

Nous descendons jusqu'à la limite de la zone active à -130m, nous nous étions arrêtés en haut des puits.

On reprend la fin du méandre, sur le côté un remplissage de galets est filmé puis plus haut de belles coulées sur un plancher. La salle suivante est magnifique, excentriques, fistuleuses, aragonites, tubes, ce seront là nos dernières concrétions. Après le casse-croûte on attaque la remontée vers la salle du CPE. On grimpe tout en haut voir de belles coulées. On filme les mains-courantes, le



[3]



[4]



[5]



[9]




[6]



[10]



[7]



[8]

1. http://2.bp.blogspot.com/-XejwgufHFx4/T7Fokbw_46I/AAAAAAAAAVw/ygVQVFITbLQ/s1600/DSC_0013.JPG
2. http://3.bp.blogspot.com/-sDLGhgnRXGE/T7Foyl3gyyI/AAAAAAAAAV4/8SB_NTtSPbE/s1600/DSC_0020.JPG
3. http://4.bp.blogspot.com/-NwIGzxm_L48/T7Fo_GeMYrI/AAAAAAAAAWA/hmlaIOldat0/s1600/DSC_0026.JPG
4. http://3.bp.blogspot.com/-WbHwAh-1awQ/T7FpL5TPrFI/AAAAAAAAAWE/gbJhza7U1xo/s1600/DSC_0046.JPG
5. http://1.bp.blogspot.com/-Nam9Ae1lPzM/T7FpbkYlr8I/AAAAAAAAAWM/ZeUoqqbqZfk/s1600/DSC_0062.JPG
6. http://3.bp.blogspot.com/-YaH8u2Bjk-w/T7FpqsyW4FI/AAAAAAAAAWU/gGUET25JV4Q/s1600/DSC_0069.JPG
7. http://3.bp.blogspot.com/-9aQemdtCFXo/T7Fp6I6bsCI/AAAAAAAAAWc/ArSsmOgF4PQ/s1600/DSC_0083.JPG
8. http://1.bp.blogspot.com/-oYFEoZEK--A/T7FqI1KSj-I/AAAAAAAAAWk/t3Vu28yOZyo/s1600/DSC_0085.JPG
9. http://2.bp.blogspot.com/-iBa7Nwi8HFI/T7FqWp_rfYI/AAAAAAAAAWs/74P4do6xsag/s1600/DSC_0095.JPG
10. http://1.bp.blogspot.com/-wuODYETyYKw/T7FqmIeFUHI/AAAAAAAAAW0/0V1EloIz16E/s1600/DSC_0097.JPG

News du mercato (2012-05-16 08:41) - sylvain**mardi 16 mai 2012**

participants : sylvain

TPSLit : 15 j. Première : 2 cm bonjour à tous, juste un petit mot pour donner quelques nouvelles et vous remercier tous pour vos nombreux messages de soutien, appels téléphoniques et visites. Rappatrie vendredi en un temps record (- de 7h), et après un essai à la clinique Montréal, j'ai finalement été prête à la clinique du sud à montredon (a 50m de chez Guillaume) pour le reste de la saison. la douleur s'estompe peu à peu, ainsi que l'hématome, qui reste toutefois à surveiller car pas joli-joli. je vais attaquer la rééducation. je circule pour l'instant en fauteuil et m'amuse comme je peux en dépassant les petits vieux dans les chicanes du couloir on ne m'a pas donné de délai. jamais eu autant envie de faire de la spéléologie. je suis vos exploits pour m'occuper. À bientôt. Sylvain

(2012-05-17 10:52) - Jean Marie*Samedi 12 Mai 2012**Aven des Oliviers Cabrespine**Etienne, Claire, Jean Marie**TPST : 8 heures*

Descente vers 10 heures après avoir cherché en vain la grotte du cirque....

Topographie de l'axe de la cavité pour la partie topographiée et dessinée par C. Bes.

Le trou souffle nettement.

A partir de la corde remontante nous prenons la totalité de la topo. Claire et moi aux mesures, Etienne au dessin. Grand plaisir dans les étroitures mais c'est quand même plus confortable que les dernières mesures à l'Aven Yves et à la Pleine Lune. Repas dans l'habituelle Salle à Manger. Avant de reprendre la topo nous fouillons tous les diverticules en particulier sur le flanc Est. Le courant d'air est repéré dans certains, mais est-ce le signe d'une autre continuation que la suite connue ?

Nous reprenons et sommes surpris de retrouver un fort courant d'air en arrivant dans la faille (plein Nord). On a bien raté quelque chose lors de notre 1° ou alors l'air arrive par des failles en surface ?

Poursuite de la topo jusqu'à la Salle du Lac, et là 2° surprise : le niveau est légèrement monté et la flaque

s'écoule vers l'extrémité Nord. La petite salle boueuse est complètement remplie !

Retour tranquille avec 70 points et 332 mètres. Bon courage à Etienne qui a fait le croquis sur 4 cm² (il n'y a pas de petites économies)

Au retour passage à la Clinique Montréal ou Sylvain savoure son retour en France.

Sortie Accompagnement du Vendredi 18 Mai 2012 (2012-05-20 15:33) - alain et véro**GROTTE DE CABRESPINE - RESEAU CAPDEVILLE**

Accompagnateurs: Véronique RIEUSSEC - Alain FAURE (rédacteur de la fiche)

Participants : Roger PARZYBUT - Thierry FIALON - Nathalie FAURIE - Jean-François DRION - Bruno ROBERT - Laurence et Norbert PALOS - Guido DEBROCK - Bernard LAFAGE

TPST : 7h 30

Photos : Bernard (6 premières) - Guido (4) - Pitchoun (5 et dernière) - Thierry (10)

Pour leur AG organisée à Labastide les membres de l'Arshal avaient demandé au club à visiter Cabrespine. Vu le nombre important annoncé nous avons convenu de les amener vers les dômes. Finalement n'étant plus que 9 nous leur avons fait visiter le réseau Capdeville.

Excellente journée, nombreuses photos prises et un réel émerveillement de tous les participants, même ceux qui connaissaient déjà. Le retour se passe sans problèmes. Il nous reste même du temps, on en profite pour leur faire voir le vieux concrétionné. Sortie à 17h30, il ne reste plus qu'à boire un coup. On croise Gérard Brat et son équipe, André Capdeville, Serge Delpesch avec une équipe photo de Philippe Crochet. Du plaisir à revoir tous ces amis.

Je profite de ce compte-rendu pour adresser toute notre amitié à Sylvain et lui souhaiter un bon rétablissement et qu'il retrouve vite tous ses moyens pour revenir sous terre.



[1]



[5]



[2]



[6]



[3]



[7]



[4]



[8]



[9]



[13]



[10]



[14]



[11]



[12]



[15]



[16]



[20]



[17]



[21]



[18]



[19]



[22]

[23]



[26]



[24]



[25]



1. http://1.bp.blogspot.com/-9K4gwmlbafs/T7qPm9eAhSI/AAAAAAAAAZo/lKQnBRagU3k/s1600/IMG_2917rr.JPG
2. http://1.bp.blogspot.com/-P0fvbEupOts/T7qPp5zwa5I/AAAAAAAAAZw/i1-7b62WM90/s1600/IMG_2980rr.JPG
3. http://4.bp.blogspot.com/-sULmB6TzYjk/T7qPsb-81RI/AAAAAAAAAZ4/cP145svTyZU/s1600/IMG_3057rr.JPG
4. http://2.bp.blogspot.com/-JZQzXX3YRi4/T7qPvvxaFsI/AAAAAAAAAaA/Zxm2ooRBEE8/s1600/IMG_3072rr.JPG
5. http://1.bp.blogspot.com/-x0KMHYHHhza/T7qPyJtZ_KI/AAAAAAAAAaI/p0ZPceIuMms/s1600/IMG_3084rr.JPG
6. http://3.bp.blogspot.com/-KO63kiL5N90/T7qP0_IhgoI/AAAAAAAAAQ/wokVzHKA_DU/s1600/IMG_3087rr.JPG
7. <http://2.bp.blogspot.com/-blG5PvycbBY/T7jwF0aUDtI/AAAAAAAAAXE/dBeu6Z04cWc/s1600/RIMG0026.JPG>
8. http://4.bp.blogspot.com/-X_zrU4DBh4A/T7jwKoX2JeI/AAAAAAAAAXM/94LQOvGXCFQ/s1600/RIMG0036.JPG
9. <http://3.bp.blogspot.com/-KtTH9jkuWM0/T7jwVy58WDI/AAAAAAAAAXU/s-87JLZHLyc/s1600/RIMG0045.JPG>
10. http://2.bp.blogspot.com/-B8uZNj-eNow/T7jwg_eU8MI/AAAAAAAAAXc/vgltkomORNE/s1600/RIMG0101.JPG
11. <http://4.bp.blogspot.com/-kSmWKIjndzA/T7jwtrcqX1I/AAAAAAAAAXk/KkUUUpfRfE0E/s1600/DSCN0374.JPG>
12. http://2.bp.blogspot.com/-vB7lwSuU0uQ/T7jwxGpu4-I/AAAAAAAAAXs/cV_cX9yNvKI/s1600/DSCN0377.JPG
13. http://3.bp.blogspot.com/-se6pNMY0mgk/T7jw0MyXh_I/AAAAAAAAAX0/DsdAXTJgn9Q/s1600/DSCN0381.JPG
14. <http://2.bp.blogspot.com/-KTwd0jjLc0w/>

- T7jw22ioumI/AAAAAAAAAX8/q4tHgS02GdE/s1600/
DSCN0384.JPG
15. <http://2.bp.blogspot.com/-jIwWxJ8Hrly/T7jw51mUaoI/AAAAAAAAAYE/gG8FmI6414U/s1600/DSCN0389.JPG>
16. <http://1.bp.blogspot.com/-I9WzO3TfINc/T7jxXsQ3ydI/AAAAAAAAAYU/pb-Tq4-wKT4/s1600/DSCN3252.JPG>
17. http://3.bp.blogspot.com/-4bVA7Boxph8/T7jxaxR_wUI/AAAAAAAAAYc/Gh2LVQg-Lxw/s1600/DSCN3257.JPG
18. <http://2.bp.blogspot.com/-Usz4oEHY8BI/T7jxeMmaxaI/AAAAAAAAAYk/hKo6y98pGLI/s1600/DSCN3268.JPG>
19. <http://3.bp.blogspot.com/-qnXMALPgIEA/T7jxhvn2uvI/AAAAAAAAAYs/kHvk71D5cUE/s1600/DSCN3270.JPG>
20. <http://2.bp.blogspot.com/-SIrBlsU9A10/T7jxltgTraI/AAAAAAAAAY0/x0amkBfD5FE/s1600/DSCN3293.JPG>
21. <http://4.bp.blogspot.com/-1h7cxZ7ROjI/T7jxobTrbDI/AAAAAAAAAY8/mUavJlT5RNo/s1600/DSCN3299.JPG>
22. <http://2.bp.blogspot.com/-9mDMccEoO-s/T7jxsnHdB5I/AAAAAAAAAZE/h1LZDVK0i6A/s1600/DSCN3331.JPG>
23. <http://2.bp.blogspot.com/-xucdJD2O0Z4/T7jxwfp047I/AAAAAAAAAZM/hdoz7ZpHa2A/s1600/DSCN3342.JPG>
24. <http://3.bp.blogspot.com/-pgwYaomZQuc/T7jxzWYEevI/AAAAAAAAAZU/GGBYHSm32mU/s1600/DSCN3346.JPG>
25. <http://3.bp.blogspot.com/-hF02LtDIuSg/T7jx2t247YI/AAAAAAAAAZc/qJUxQba14So/s1600/DSCN3360.JPG>
26. http://1.bp.blogspot.com/-zg9CBvK7DPA/T7jw88LCh0I/AAAAAAAAAYM/GHaHKf8_V64/s1600/DSCN0396.JPG

(2012-05-21 09:23) - riton

Du nouveau du coté du Président:

Je reviens après avoir pris du retard dans la rédaction des compte rendu de mes sorties...

- Jeudi 10 Mai: Après avoir abandonné l'idée de visiter la grotte de l'ours face Est du Bugarach, a cause d'une météo pourrie, l'on ce rabat sur l'aven des Capitaines, qui est une excellente cavité d'initiation. Sont de l'aventure: Hervé et Fred, qui insuffisamment équipés préfèrent aller faire un tour au Chtullu dans la forêt des fanges. Jean François, Georges qui n'a jamais fait de corde, Corine et Maurice deux nouveaux membres du SCA. Je rajoute un spit de fractio au milieu du puits, ce

qui n'était pas un luxe. Après l'examen de passage de cet impressionnant puits, ou tout le monde s'en sort très bien, visite du réseau jusqu'au fond. Étroitures et belles salles sont au programme. De la vrai spéléo quoi! Les étroitures et l'extrême bout aspirent a bête.. (une autre entrée du réseau de l'Agly..?) Tout le monde est emballé et veut remettre ça. Georges qui habite le Rébenty.... veut déjà aller faire des trous par la bas! TPST:3H

- Vendredi 11 Mai: Le matin entretient très sympathique au "relais de Bugarach" avec le Maire Jean Pierre Delort. Il aime bien les spéléos, et nous sommes sur d'avoir une écoute favorable de ce coté.

Recherche vaine d'un aven aperçu quelques années au paravent dans la vallée a l'est de l'aven des capitaines, dans un sous bois extrêmement abîmé par les tempêtes et chutes de neige. Par contre au démarrage de cette vallée sèche et a quelques mètres sous la piste du col de la lucio.... découverte d'un trou souffleur sous un cahot... Je ne suis pas venu pour rien! Une fente trouvée pat LAURENT 200M en aval souffle aussi très bien... TPES:2H

- Samedi 12 Mai l'après midi: Début d'ouverture du nouveau trou a l'est du Linas. Barre a mine et huile de coude sont au programme, a défaut d'arguments plus percutants (il est plus que temps que la préfecture nous donne le feu vert pour la gomme..!!!). Arrivée a -1m sur de très belles perspectives: vue sur un conduits sous jacent dans du très beau calcaire rappelant beaucoup celui du Bournasset (du cénomanien?), mais surtout excellent souffle malgré le marasme météo. Ce trou qui s'ouvre a la même altitude que le trou de la Pause et 750m a l'est de celui ci, a tout pour me plaire....

- Mardi 15 Mai: Continuation de la désobstruction au nouveau trou avec Hervé. A défaut d'avoir trouvé mieux, je le baptise du nom de ma chatte: Chipounette... Brave séance de décaissage qui nous permet d'arriver dans un petit espace coté Ouest. La suite et l'air semble malheureusement être sous l'éboulis du sol.

Du boulo en perspective, mais ça vaut vraiment le coup. Les formes de creusement me laissent penser que des conduits ne sont pas très loin. Hervé retrouve l'entrée de l'aven recherché le 11. Magnifique trou a revoir car a ma connaissance, il n'est pas répertorié dans le fichier. Au programme: ouverture de sentier, initiation a l'équipement, pointage et topo... TPES:4H

- Dimanche 20 Mai: Trou de la Goffias a Bélesta. Jean Luc et Julie de Roubichoux sont de l'aventure. Sortie "classique", qui est une ocase d'entraînement pour Julie qui rode son matériel flanbant neuf... Il y a plus de 30 ans que je voulais faire cette classisime cavité de la région... sans jamais trouver le temps. Nous ne sommes pas déçu. Au gigantisme cabrespinien des premières

salles, succède la magnificence d'un concrétionnement exceptionnel pour le plateau de saut. Le "monument" (2012-05-21 19:05) - riton

est la concrétion la plus majestueuse que je n'ai jamais vue....en quelques années de pratique. Classique à faire absolument! D'autant que des annexes peuvent permettre de belles séances d'initiation techniques. ET LA, je fait un appel au membres du club qui me liraient:

Il est absolument faut de croire que parce que l'on pratique souvent et depuis un moment....L'ON A OBLIGATOIREMENT LE NIVEAU TECHNIQUE DE BASE!!!!!! ACQUIS LES FONDAMENTAUX comme dirait Daniel CAVAILLES. L'ACCIDENT DE SYLVAIN EN EST UNE PREUVE IRREFUTABLE!!! Je profite de ce Blog pour informer que le CDS 11 organise un stage de formation ouvert à tous le week end de transition de Juin à Juillet sur la zone de Bélesta justement. J'incite TOUS les actifs du club à y venir. Savoir et croire que l'on sait sont deux choses bien différentes!!!

TPST à las Goffias: 4H30

Je passerait quelques photos ultérieurement.

Exposition sur les Vénus Préhistorique
(2012-05-21 12:16) - Edouard



[1]

EVES ET RÊVES

L'exposition Evés et Rêves vous propose une remarquable collection de 160 moulages de Vénus préhistoriques datant de 30000 à 3000 avant notre ère, issues des cinq continents. Conçue par le Musée de Paléontologie Humaine Terra Amata de Nice, elle a pour thème « les femmes », symbole de fécondité, image d'une société matrilinéaire depuis la Préhistoire supérieure jusqu'à l'Homo Sapiens, principal sujet d'inspiration et de représentation pour les artistes.



[1]

Pour ceux qui ont apprécié l'exposition de Vénus lors des journées nationale de la spéléologie, je vous signale une exposition au musée de Bram.

1. <http://2.bp.blogspot.com/-KeDXhV7wE5M/T7oVhVeBDCI/AAAAAAAAACCE/O736lQXihjg/s1600/EXPO+EVES+ET+REVES.jpg>

[2]





[3]



[4]



[5]

essais de publication photos sortie goffias 20.05.2012

1. http://3.bp.blogspot.com/-30a9K2sF21Q/T7p0CKvJdgI/AAAAAAAAAH4/1-8_MDyXk64/s1600/IMG_1253.jpg

2. <http://2.bp.blogspot.com/-8LdqyTA62t0/T7p0XTizX6I/AAAAAAAAAIA/NbGwa7rHiDM/s1600/IMGP0140.JPG>

3. <http://3.bp.blogspot.com/-sNqWdfjAEJQ/T7p0vEFdwyI/AAAAAAAAAII/J1s81hr6apY/s1600/IMGP0157.JPG>

4. http://2.bp.blogspot.com/-744yxLF25_4/T7p1HZoLMhI/AAAAAAAAAIQ/ipmAwJew2qI/s1600/IMGP0161.JPG

5. http://2.bp.blogspot.com/-PWq0Wg9W_GU/T7p1emnz13I/AAAAAAAAAIY/XSiFJX7KsgU/s1600/IMGP0167.JPG

(2012-05-22 17:18) - christelle

Bonjour à tous,

Gérard Brat vient de me contacter car il a été à Cabrespine et n'a pas retrouvé les bidons de secours qui se trouvent normalement à la Vire et aux fistuleuses et qui sont utiles en cas d'accident. Est-ce que quelqu'un a une info à ce sujet?

Voici l'email de Gérard, qu'il m'a permis de publier sur le blog, pour plus d'infos. Gérard rappelle qu'ils seront présent du 12 au 19 août. Les personnes intéressées peuvent le contacter. A+

"Après une petite semaine à Cabrespine, j'ai été étonné de plus trouver les bidons de survie installés à la Vire et aux fistuleuses ?. J'y avais mis des couvertures de survie, briquets et bougies afin de réaliser des points chauds. A moins que les briquets soient vides ou les bougies fondues, je ne vois pas les dates de péremption sur les bidons, d'autant plus, qu'ils étaient marqués d'une croix rouge et du sigle SCA. Je pense qu'à l'issue d'un exercice secours, ils ont été ramassés malencontreusement. Il serait donc judicieux de les replacer équipés, car on n'est jamais à l'abri d'un petit soucis. Je pense que les 2 derniers bidons sont en place (grand réseau fossile et sol lunaire). Je rappelle que nous serons présent du 12 au 19 août 2012 si les gens sont intéressés, ils seront les bienvenus. Bonjour au club. Bien amicalement."

(2012-05-23 08:15) - riton

J'AI LA PREUVE QUE LES EXTRATERRESTRES EXISTENT:



[1] J'en ai rencontré deux.....au relais de BUGARACH!!!!

1. http://1.bp.blogspot.com/-7jXdkqBjqzk/T7yAWIXT5tI/AAAAAAAAAIk/kuZmrKa4iDg/s1600/WP_000058.jpg

(2012-05-24 21:42) - Jean Marie

Vendredi 18, Samedi 19 Mai

Ax les Thermes

Festival Explo Montagne et Aventure

Claire, Jean Marie

Guillaume m'avait parlé de cette manifestation l'an dernier mais j'avais eu d'autres occupations.

En fait ce festival est génial : montagne, canyon, ski de rando, ski extrême, escalade et bien sur spéléo. Les films sont de bonne qualité et présentés par certains des acteurs.

La présentation ci dessous donne le ton : <http://www.explos-festival.com/>

Echanges dans et hors de la salle.

Au programme spéléo :

Conférence de Franck Vasseur sur la plongée ; l'occasion de parler des siphons d'Euzède.

Dent de Crolles, Gouffre Berger, Viet Nam, Picos...

Le tout à deux pas des bains du Couloubret avec de l'eau à 35°.

A renouveler l'an prochain !

Message de la FFS (2012-05-25 21:03) - christelle

C'est avec grand plaisir que la FSE vous invite à participer au "Concours Speleo-TV" de la meilleure bande-annonce de présentation bilingue.

L'objectif est de créer une vidéo de présentation (bande-annonce) dynamique et esthétique, d'une durée de 30 à

90 secondes, présentant le projet et les valeurs Speleo-TV, la nouvelle web-TV multilingue de tous les spéléos européens.

C'est donc une occasion unique pour vous de laisser votre imagination créer une vidéo courte qui deviendra la bande-annonce officielle de Speleo-TV !

Ce concours est sponsorisé par les lampes Scurion - Partenaire Officiel FSE - [1]www.Scurion.ch, que nous souhaitons ici remercier chaleureusement pour leur soutien.

Si vous voulez participer à ce concours video, merci de créer d'abord votre (ou vos) video(s) et de remplir ensuite le formulaire disponible en bas de la page suivante :

[2]<http://speleo-tv.eu/contest/>

ceci avant le 31 juillet 2012 dernier carat.

Si votre vidéo est sélectionnée par la FSE comme nouvelle bande-annonce officielle de Speleo-TV, alors vous gagnerez le 1er prix (valeur 700 euros).

Vous pouvez envoyer une ou plusieurs propositions de videos (merci de les enregistrer séparément). Chaque video doit être conforme aux règles officielles du concours disponibles sur :

[3]<http://speleo-tv.eu/contest-rules/>

Après avoir lu ces 2 pages web, si vous avez encore des questions, vous pouvez les poser à :

[4]speleo-tv@eurospeleo.eu

Au plaisir de voir la créativité de vos bandes-annonces Speleo-TV !

Et n'oubliez pas que même (et surtout) sous terre ... "Art is Emotion" ...

3 ... 2 ... 1 ... Speleo-TV !

Elina Saarinen

Speleo-TV Workgroup Coordinator

&

Olivier Vidal

Secr. General FSE[5]speleo-tv@eurospeleo.eu

1. wlmhtml:BA530209-8B92-41E0-8B00-30669E2666DEmid://00000060/!x-usc:http://www.scurion.ch/

2. wlmhtml:BA530209-8B92-41E0-8B00-30669E2666DEmid://00000060/!x-usc:http://speleo-tv.eu/contest/

3. wlmhtml:BA530209-8B92-41E0-8B00-30669E2666DEmid://00000060/!x-usc:http://speleo-tv.eu/contest-rules/

4. wlmhtml:BA530209-8B92-41E0-8B00-30669E2666DEmid://00000060/!x-usc:mailto:speleo-tv@eurospeleo.eu

5. wlmhtml:BA530209-8B92-41E0-8B00-30669E2666DEmid://00000060/!x-usc:http://speleo-tv.eu/contest-rules/

6. wlmhtml:BA530209-8B92-41E0-8B00-30669E2666DEmid://00000060/!x-usc:mailto:speleo-tv@eurospeleo.eu

7. wlmhtml:BA530209-8B92-41E0-8B00-30669E2666DEmid://00000060/!x-usc:mailto:speleo-tv@eurospeleo.eu

8. wlmhtml:BA530209-8B92-41E0-8B00-30669E2666DEmid://00000060/!x-usc:http://speleo-tv.eu/contest-rules/

BA530209-8B92-41E0-8B00-30669E2666DEmid:
 //00000060/!x-usc:mailto:speleo-tv@
 eurospeleo.eu

(2012-05-25 21:05) - riton

Quelques mots sur la disparition de Jean Luc ARMENGAUD:

Evidemment beaucoup d'émotion et de chagrin à l'annonce de cette disparition.

J'ai peu connu Jean Luc,mais été toujours très touché par son extrême sensibilité dans cette carcasse brute de décoffrage de travailleur de la mer.

L'eau était vraiment son élément.

Dans la seule sortie faite avec lui sous terre(j'étais alors président du CDS 11,et il m'avais très gentiment invité dans une de ces rescente découverte),j'avais beaucoup apprécié son enthousiasme devant la beauté de cette grotte toute neuve de la Clape.

Jean Luc un spéléo dans l'esprit et dans la chair,qui laissera un souvenir émouvant.Ceux que laissent les êtres habités d'une passion rare et précieuse,et que l'on ne peu oublier.

Bien triste nouvelle (2012-05-25 21:14) - christelle

Pour faire suite au message de Riton, voici l'article paru dans le Midi Libre sur la disparition de Jean-Luc visible à l'adresse suivante : [1]http://www.midilibre.fr/2012/05/25/un-plongeur-speleologue-de-53-ans-meurt-dans-le-gouffre-de-font-d-estramar,506608.php#SÁ©quence_1

Nous avons tous une pensée pour Jean-Luc et pour sa famille.

Pyrénées-Orientales Un spéléologue de 53 ans meurt dans le gouffre de Font d'Estramar

Midilibre.fr
 25/05/2012, 11 h 05 | Mis à jour le 25/05/2012, 12 h 29



Connu des spéléologues, le site de Font d'Estramar n'est pas considéré comme particulièrement dangereux. (FRANÇOISE TALLIEU)

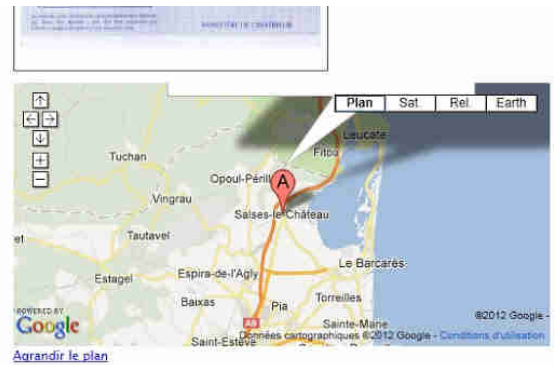
Selon notre confrère de L'Indépendant et notre agence de Carcassonne, un spéléologue a trouvé la mort dans le gouffre de Font d'Estramar, situé aux environs de Salses-le-Château dans les Pyrénées-Orientales.

Jean-Luc Armengaud, âgé de 53 ans, était parti mercredi plonger dans l'aven et il avait prévu de remonter des galeries souterraines jeudi. Inquiète de l'attendre en vain, son amie a donné l'alerte dans la soirée d'hier et les secours sont partis à la recherche du disparu.

PUBLICITÉ:

Descendus dans le gouffre, ils ont découvert le corps du malheureux vers 1 heure du matin.

[2] [Plus d'informations sur](#)



Plongeur expérimenté

Jean-Luc Armengaud était patron-pêcheur à Gruissan et pompier-plongeur volontaire. Expérimenté, il plongeait avec un système recycleur, un appareillage de plongée autonome en circuit fermé.

Les circonstances exactes de son décès ne sont pas encore connues. D'après le témoignage de plongeurs experts, il aurait pu avoir un problème technique ou un malaise.

Connu des spéléologues, le site de Font d'estramar n'est pas considéré comme particulièrement dangereux. La plongée n'y a d'ailleurs jamais été interdite, pourtant plusieurs accidents mortels sont déjà survenus, le dernier en 2008.

[3]

- http://www.midilibre.fr/2012/05/25/un-plongeur-speleologue-de-53-ans-meurt-dans-le-gouffre-de-font-d-estramar,506608.php#S%C3%83%C2%A9quence_1
- http://1.bp.blogspot.com/-1fmRRjvtq-k/T7_ZTJEmIaI/AAAAAAAAAJU/NX9P0xftUSQ/s1600/GPS1.jpg
- http://1.bp.blogspot.com/-0HCbJTDzwlS/T7_ZQI-_ZYI/AAAAAAAAAJM/tKD9hCi5mzA/s1600/GPS2.jpg

(2012-05-27 19:42) - riton

Jeudi 24 Mai 2012:

Journée "travaux divers" et initiation au Linas a Bugarach:

Maurice tout fraîchement inscrit au club et habitant St Julia de bec,me donne un coup de main pour rétablir un accès correct a l'aven repéré avec Hervé le 15.05 dans la vallée a l'est de l'aven des Capitaines.L'on peu dire que ce n'est pas un luxe quand l'on vois l'état désastreux du sous bois après les tempêtes a répétition et grosses chutes de neige de ces dernières années.Les chasseurs et les spéléos sont apparemment les seuls a maintenir un peu ouvert l'espace forestier dans ce secteur.Les propriétaires et les autorités ont démissionné face a ce devoir écologique...!!!Rééquipement et descente de ce superbissime P18...digne des Picos:rajout d'un spit a -3m.Ce trou est en fait constitué de 3 larges puits caulescent,signalant une karstification importante dans ce secteur ou la surface est pourtant bien bouchée...En bas du puits principal un laminoir obstrué crache un net souffle...Dommage qu'il faille ici traverser,d'après les coupes géoles...une couche de

grès avant d'accéder au réseau de l'Agly. Comme à l'aven des Capitaines. Maurice teste son matériel tout neuf...et réglé la veille...Ces puits sont très adaptés à des séances d'initiation. Repérage aisé de l'entrée de la grotte de la neige plus au nord. Motif d'une prochaine sortie: sans aucun obstacle, elle conviendrait pour des sorties découverte, et le fond n'a pas du être revue par des spéléo digne de ce nom...

depuis 20 ans! Pas de photos, Maurice ayant oublié son appareil. TPES: 5H, TPST: 1H



[2]

Abisso Chimera...- 1000 et des poussières...

(2012-05-28 20:52) - sylvain

28-29 avril 2012

participants : Guillaume, Etienne, Jean-Michel, Sylvain, Marc F, Herba

TPST : 27h ; 30 m de première

Pour compléter le post d'Etienne et faire part de ma vision des choses...

Nous retrouvons Marc, notre guide local qui nous emmène après 1h30 de voiture au coeur du massif des Apuannes, chaîne de montagne abrupte, culminant à près de 2000 m et truffée de carrières de marbres.



[1]

La première surprise est de taille. À seulement 1000 m d'altitude et en cette fin avril, ce sont de véritables murs de neige qui encadrent la route, et nous obligent rapidement à nous arrêter. Nous sommes rejoint par Herba, spéléo italien, qui va nous accompagner au fond.

Commence alors une longue période de réflexion pour la préparation des kits, partagés que nous sommes entre la peur de manquer de vêtements chauds et de nourriture et la crainte de devoir remonter des kits trop lourds sur plus de 1000m de dénivelé. Marc est catégorique. Le trou est sec, il y a des duvets pour tout le monde, des réchauds et de la nourriture au fond. Toujours un peu anxieux, j'embarque tout de même de bonnes réserves de nourriture énergétique et quelques vêtements de rechange. Bien m'en a pris...

Enfin équipés, nous entamons une longue et pénible marche d'approche, d'abord sur piste jusqu'à une carrière de marbre, puis au plus direct, dans une montée raide en sous-bois recouverte de 30 à 50 cm de neige molle. Premiers efforts pas vraiment prévus au programme et qui affectent autant notre sérénité que notre physique.



[3]



[4]

T8PG4HdQgBI/AAAAAAAAABA/DD6ePB_Hxgk/s1600/268.JPG

5. <http://3.bp.blogspot.com/-sw9BLfDsUhA/T8O88qcAHcI/AAAAAAAAA0/KwLm5zXmoMg/s1600/265.JPG>

6. <http://2.bp.blogspot.com/-t-X08MaPm8s/T8PI2zObQSI/AAAAAAAAABI/anQ8B8CJAUI/s1600/269.JPG>

Les accidents continuent (2012-05-28 21:11) - Etienne

Aujourd'hui Lundi 28 Mai, à Limousis, une de mes touristes d'une soixantaine d'années rate une marche pendant la visite à environ 200m de l'entrée. L'épaule ou l'humérus a bien pris, impossible de déplacer la victime, je donne l'alerte. Les Sapeurs Pompiers de Sal-signe sont les premiers arrivés, puis ceux du GRIMP, puis le médecin et des membres du spéléo secours dont Alain, Catie et Jean Claude pour le SCA. Mise en civière puis hélico direction l'hôpital de Carcassonne.



[5]

Désobstruction au compte gouttes (2012-05-29 15:39) - laurent

Lundi 28 Mai 2012, Trou de la Pause

participants : Jean Michel, Henri, Laurent
TPST : 7H30

Faible rythme de sorties en ce moment dans un climat de gestion de crise pyrotechnique qui dure.

Malgré tout, on décide d'aller voir ce que nous réserve la suite post trémie du trou maintenant que les hautes eaux s'estompent et que Jean Mi a retrouvé quelques ingrédients pour faire la cuisine.

Arrivés en bas, on constate que la trémie n'a pas bougé malgré la crue et que la douche de sortie s'avère raisonnable, presque totalement évitable. Un nouveau choix de parcours "actif ou fossile" doit se faire.

On opte tout de suite pour le fossile, espérant ainsi ne plus se faire avoir comme la dernière fois. Pour sortir les déblais, on condamne provisoirement l'accès vers le réseau inférieur avec de grosses dalles.

On élimine d'abord un coude qui limitait la visibilité. La suite est un laminoir encombré de gros blocs et lames corrodées. Malgré la présence du duo à haut risque Henri - Jean Mi, le boulot avance bien et sans hurlements.

Les photos sont celles de Hendrick prises la dernière fois



[6]

1. <http://4.bp.blogspot.com/-FHZEwydr8P8/T8O1wHzasTI/AAAAAAAAAg/62J6yLZ1d8Q/s1600/252.JPG>

2. <http://1.bp.blogspot.com/-RvTCPn4z36k/T8ObUuhC-BI/AAAAAAAAAM/iIjycd-oehg/s1600/249.JPG>

3. <http://1.bp.blogspot.com/-lZpoZ2U0fMU/T8O7U1Qhc9I/AAAAAAAAAs/-881sdkxbbM/s1600/256.JPG>

4. <http://4.bp.blogspot.com/-DttoEXx-ysU/>



[1]

gours



[4]



[2]

la conduite fossilifère



[3]



[5]

Une partie de l'équipe



[6]



[7]

ouverture de la trémie

En fin d'après midi, nous avons gagné 5m de plus. La suite est à présent en pleine roche, il s'agit d'un laminoir bien sculpté d'1m20 de large ponctué de rétrécissements de hauteur à cause d'une couche de calcite présente au sol. On distingue nettement un coude à gauche après 2m avec prise de hauteur. Le courant d'air, qui s'est inversé toute la journée, est bien présent. Il faudra une fois de plus des moyens percutants pour poursuivre.

La journée se termine sur une belle frayeur : Jean Mi décroche un bloc énorme à la remontée qui rase de près la joue d'Henri qui sortait justement la tête à ce moment là. Quelques griffes et un hématome, plus de peur que de mal mais on est passé à 20cm du coulis de tomates !
Sortie à 18H

1. <http://1.bp.blogspot.com/-ZZA8L8rjh70/T8TFtbtLoII/AAAAAAAAAvY/MSN6BsXMrYI/s1600/1337+bew.JPG>

2. http://4.bp.blogspot.com/-ec7Z_7esvnY/T8TF02KSpfI/AAAAAAAAAvG/Bb_wlY6x84M/s1600/

1333+bew.JPG

3. <http://4.bp.blogspot.com/-puzJYA7ywSI/T8TF8riIHQI/AAAAAAAAAvO/9lHkwD3Cm4w/s1600/>

1332+bew.JPG

4. <http://2.bp.blogspot.com/-QJRvySY-mk0/T8TGCqJTKoI/AAAAAAAAAvw/b5ijA8L3xUA/s1600/>

1331+bew.JPG

5. <http://3.bp.blogspot.com/-TABxqefkM2w/T8TGIguAr8I/AAAAAAAAAv4/V8bNyr-V7J8/s1600/>

1330+bew.JPG

6. http://1.bp.blogspot.com/-OgevbyegBqo/T8TGQEI50oI/AAAAAAAAAwA/lO_DS7-qzL4/s1600/

1328+bew.JPG

7. http://4.bp.blogspot.com/-ZcqYUzr0J4I/T8TGZCSpLpI/AAAAAAAAAwI/-EWwcv_2v5E/s1600/

1327+bew.JPG

Balade minière du 26 mai 2012 (2012-05-29 23:15)

- alain et véro

Mines et installations de surface vers La Pinouse

Rédaction de la fiche : Alain

Participants : Marie PAGES, Véronique Rieussec, Olivier COQUELET, Alain FAURE

environ 5 h de marche et 2 h sous terre
Photos : Olivier et Alain

Nous sommes allés visiter ce secteur minier du massif du Canigou.

On suit le tracé de l'ancienne voie ferrée qui amenait le minerai vers la vallée d'Arles depuis la plateforme de Rapaloun. Coup d'oeil à ces installations puis celles de Roque Jalère où l'on rentre dans un travers banc qui rejoignait les mines de Batère. Au bout de 700-800 m c'est éboulé, restes de traverses en bois, rails et belles coulées ferreuses. On atteint les installations de la Pinouse. L'après-midi visite des installations des Manérots, départ de galeries, trémies de chargement, wagonnet d'eau et four avec la structure de chauffage et ventilation.

Bon, c'est pas de la vrai spéléo mais ça change, un peu d'histoire.



[1]



[5]




[2]



[6]



[3]



[4]



[7]



[8]



[11]



[9]



[12]



[13]



[10]



[14]



[15]

T8U2HESGOhI/AAAAAAAAAcg/az77G9N-kfs/s1600/DSC07033.JPG

15. <http://4.bp.blogspot.com/-QbJ3wRvyGxU/T8U2UzmRgVI/AAAAAAAAAco/OG1lz9uZMUw/s1600/DSC07034.JPG>

Accompagnement et photos Lundi 29 mai 2012 (2012-05-29 23:59) - alain et véro

GROTTE DE CIBELLE

Rédaction : Alain Faure

Participants : Marie PAGES, Olivier COQUELET, Jean-Pierre PERRAMOND, Alain FAURE

pour le SCMNE : Patrick CABROL, Denis et Marièle MATARIN, Leila RAULT, Jean-Louis CHAMBRAUDET, Marie-Claire AUDOUARD Photos : P. Cabrol (10 premières), O. Coquelet (4 suivantes), D. Matarin (7 dernières)

Sous l'aimable conduite de Jean-Pierre nous faisons découvrir à nos amis du SCMNE cette magnifique cavité, toujours un grand plaisir d'y revenir. 2 h de photos.

1. http://1.bp.blogspot.com/-On-UgfCB7U4/T8UycCBVy2I/AAAAAAAAAa0/vX-7ZhLagsU/s1600/DSC_5557.JPG

2. http://3.bp.blogspot.com/-AHaPZiktDvo/T8Uy6n26MbI/AAAAAAAAAa8/ldxkElPmlrA/s1600/DSC_5563.JPG

3. http://4.bp.blogspot.com/-BfEYazbE0yU/T8UzTd8w_SI/AAAAAAAAAbE/0oMo0JaTx6Y/s1600/DSC_5610.JPG

4. http://4.bp.blogspot.com/-MrkTQF48sCA/T8UzvIJRM6I/AAAAAAAAAbM/HPKHxle6jto/s1600/DSC_5617.JPG

5. http://1.bp.blogspot.com/-k3l9S80inPQ/T8U0LzsxxxzI/AAAAAAAAAbY/hAd6KnK4AeE/s1600/DSC_5628.JPG

6. http://4.bp.blogspot.com/-lqMbrhC5e1Q/T8U0hgNoAAI/AAAAAAAAAbg/ghXBnTkPGts/s1600/DSC_5635.JPG

7. http://1.bp.blogspot.com/-52xfqfLKOwE/T8U0wMJ0S1I/AAAAAAAAAbo/hg_PtMXbsg0/s1600/DSC06982.JPG

8. http://1.bp.blogspot.com/-RJZUR_40YMI/T8U029pUXxI/AAAAAAAAAbw/Lk_WpEkWi44/s1600/DSC06990.JPG

9. http://3.bp.blogspot.com/-Sc07elgS0Qc/T8U1FC3MJJI/AAAAAAAAAb4/EttUjTwYN_g/s1600/DSC07007.JPG

10. <http://2.bp.blogspot.com/-Z5oS8PQbgio/T8U1Qxf5HeI/AAAAAAAAAcA/3NdRpQ7AQ4k/s1600/DSC07012.JPG>

11. <http://4.bp.blogspot.com/-LfkwxjDfKiQ/T8U1eRicmNI/AAAAAAAAAcI/G-BsBgrxe7Y/s1600/DSC07013.JPG>

12. http://3.bp.blogspot.com/-wSnynez_uWQ/T8U1sd5IrjI/AAAAAAAAAcQ/LxJgJMXgAyg/s1600/DSC07017.JPG

13. <http://4.bp.blogspot.com/-jESUydaHJmM/T8U15CmYMMI/AAAAAAAAAcY/pVjCkyLFpvc/s1600/DSC07022.JPG>

14. <http://2.bp.blogspot.com/-IJIuiAtP7mM/>



[1]



[2]





[10]



[13]



[14]



[11]



[15]



[12]



[16]



[17]



[20]



[18]



[21]



[19]

1. http://3.bp.blogspot.com/-pTwNblby7hY/T8Y4ZdEjEFI/AAAAAAAAAgA/7q5Zi2_o1Tc/s1600/DSC_0145.JPG
2. http://2.bp.blogspot.com/-f9LBy8dou00/T8Y4v6YZLuI/AAAAAAAAAgI/v2wbHCKbubo/s1600/DSC_0160.JPG
3. http://3.bp.blogspot.com/-ydavEHQ3zjw/T8Y5Gje0n-I/AAAAAAAAAgQ/43cZO_YuBXM/s1600/DSC_0166.JPG
4. http://2.bp.blogspot.com/-5qzx-eOcJPQ/T8Y5acfP12I/AAAAAAAAAgc/fAMAQKAowzE/s1600/DSC_0169.JPG
5. http://3.bp.blogspot.com/-mF7md645M3M/T8Y5rER3YZI/AAAAAAAAAgk/DRSVVva_HPA/s1600/DSC_0170.JPG
6. http://2.bp.blogspot.com/-y1SCPfAhAPY/T8Y5_8uWq4I/AAAAAAAAAgw/Xx9vnFwWING/s1600/DSC_0173.JPG
7. http://1.bp.blogspot.com/-90QnuZJUOSg/T8Y6TQWWcFI/AAAAAAAAAg4/me6mv58MZ80/s1600/DSC_0194.JPG
8. <http://4.bp.blogspot.com/-9VqOohX1-mg/T8Y6nV6HoSI/AAAAAAAAAhE/nIdUpZqtmhM/s1600/>

DSC_0218.JPG

9. http://2.bp.blogspot.com/-9PDMlkztuYQ/T8Y6908WbiI/AAAAAAAAAhM/bbWqSptTMIw/s1600/DSC_0228.JPG

10. http://4.bp.blogspot.com/-ysGOKKayZVM/T8Y7TE1r54I/AAAAAAAAAhY/beOUHiqae3A/s1600/DSC_0267.JPG

11. http://3.bp.blogspot.com/-A83aoRq_-3M/T8VAJDACxSI/AAAAAAAAAeg/JV4u3dDr5R8/s1600/DSC_0019_698.JPG

12. http://2.bp.blogspot.com/-eEbC0Tr-Qww/T8VAK0rTJ4I/AAAAAAAAAeo/L-QrANy2C_E/s1600/DSC_0020_699.JPG

13. http://2.bp.blogspot.com/-FTmbT3-WF7I/T8VAMgvkeAI/AAAAAAAAAew/eUwOot4gvAQ/s1600/DSC_0031_701.JPG

14. http://4.bp.blogspot.com/-jZePc90tq3Q/T8VAOYQ8cnI/AAAAAAAAAe4/t0u7X1k6x1s/s1600/DSC_0050_703.JPG

15. http://4.bp.blogspot.com/-Fls0NImuevg/T8VCwCv5BkI/AAAAAAAAAfe/BOC7usRrp-M/s1600/IMG_9726.JPG

16. http://2.bp.blogspot.com/-c78Q77gSh_o/T8VC8CiQYXI/AAAAAAAAAfM/MKlyxLcU6xc/s1600/IMG_9732.JPG

17. http://2.bp.blogspot.com/-iqhl5djUkaI/T8VDJMr5IQI/AAAAAAAAAfU/2m-uguhhmiI/s1600/IMG_9743.JPG

18. http://3.bp.blogspot.com/-tKlXnWT50vI/T8VDUExZipI/AAAAAAAAAfc/8ZLaGKOFc2w/s1600/IMG_9746.JPG

19. http://1.bp.blogspot.com/-EchB_DrEH_g/T8VDjNBvqXI/AAAAAAAAAfk/oARPSevNTCA/s1600/IMG_9780.JPG

20. http://2.bp.blogspot.com/-8A77RF7bZxk/T8VDuuJWfMI/AAAAAAAAAfs/igFe1NhIvtY/s1600/IMG_9807.JPG

21. http://2.bp.blogspot.com/-YzHM2mi2TEg/T8VD6wi7NgI/AAAAAAAAAf0/qyUxmUXxSTE/s1600/IMG_9824.JPG

(2012-05-30 17:56) - riton

Dans l'impossibilité totale de remplir le calendrier de sortie(appel lancé a ceux qui voudrait m'y initier:Patrick,Edouard?).....j'utilise la seule voie que je maîtrise....la rédaction d'un article!!!

Après il ne faut pas s'étonner que le blog du SCA ne soit pas vraiment interactif!

Pour informer que ce Samedi 02 Juin,nous avons programmé une sortie au Trou de la Pause avec Laurent.Sortie sécurisation....et calibrage,ce qui ne sera pas un luxe au vue du bloc qui m'a frôlé

de très près la dernière fois(un signe dont il faut tenir compte..!).La progression attendra un peu devant cette priorité... Pour informer aussi les membres du club,que courant Juin(date a définir,selon les retours que j'aurai),j'organise une nouvelle sortie au très beau trou de Las Goffias au dessus de Bélesta:Très jolie verticale de 38M,puis superbes galeries faciles style Trassanel.Belle préparation au stage CDS de formation technique fin Juin...

Les contacts:

- HENRI: 04.68.31.65.20,
Mail:henri.guilhem@aliceadsl.fr

- LAURENT: 04.68.70.09.69,
Mail:hermand.laurent@orange.fr

A très bientôt.

Le Métro à rallonges (2012-05-30 21:09) - JPP

(2012-05-30 21:12) - JPP

Un métro à rallonges (2012-05-30 21:41) - JPP

Grotte du Métro – Sorèze

Dimanche 27 mai 2012

Participants : voir article ci-dessous d'Alain Faure.

Cette cavité est connue et explorée depuis de nombreuses années par le spéléo club de Sorèze. Dernièrement, la mise au jour d'une nouvelle galerie par Frédéric Verp, membre de ce club, a amené la découverte de nombreux vestiges archéologiques. Ils sont de même nature que ceux de la grotte du Calel, toute proche. Pour rappel, les nombreuses cavités de cette bande calcaire étaient exploitées à l'époque médiévale (entre 950 et 1150) par des mineurs. La terre glaise, très abondante (et collante) contient de nombreux nodules de fer qui, après traitement, fournissent une matière première indispensable à la société.

Grâce à l'amabilité des membres et amis du club de Sorèze, nous avons pu effectuer en 2010 la visite de la grotte du Calel. La vision des vestiges, omniprésents dans toutes les galeries de la cavité, nous a permis de mieux appréhender le dur labeur de ces hommes. L'obscurité des galeries profondes et boueuses, le froid, l'humidité et l'exiguïté des lieux rendaient les conditions de travail très difficiles. La visite, commentée par

l'archéologue du club, Jean Paul Calvet a été passionnante de bout en bout. La partie la plus émouvante a été la vision de petits personnages, dessinés au charbon de bois sur la roche.



[1]

Par ici la suite



[2]

Un mineur équipé de pied en cap

Cette année, bis répétita dans la grotte du Métro. Notre guide Jean Paul a expliqué de manière toute aussi passionnante l'activité qui régnait en ces lieux il y a un millénaire. Le tout est filmé par Alain, notre caméraman local.

La visite de cette nouvelle cavité nous a permis de voir des vestiges quasiment intacts. Nous sommes en effet les premiers spéléo, hors club local, à accéder à cette grotte. Malgré la boue omniprésente et très collante, quel bonheur de voir la « salle de repos », aménagée par les mineurs dans ce lieu si hostile. Les rondins de bois, calcinés par le feu de manière superficielle pour mieux résister à l'humidité ambiante, jalonnent le parcours. Ils ont de toute évidence servi à construire des échafaudages.

Voir photos Olivier

Contrairement au Calel, les mineurs ont dû affronter le vide. En effet, nous sommes dans une diaclase

de quelques mètres de large mais qui descend à une soixantaine de mètres de profondeur. Certaines parties sont encore inexplorées et la véritable entrée non encore découverte. En hauteur, on aperçoit des encoches creusées dans le rocher. Elles ont servi d'encrage à des barres dont l'écorce noircie est encore en place.

Notre ami Frédéric brûle d'impatience d'explorer une de ces galeries aériennes. Qu'à cela ne tienne. Une fois la visite terminée, et l'équipe de « cinéastes » éloignée, il arrive avec une véritable échelle de pompier. Elle sert habituellement à descendre dans la partie basse et boueuse de la grotte. Flairant le bon coup, je me mets au bas de l'échelle. Dix mètres plus haut, des cris de joie résonnent dans la caverne. La corde de soixante mètres est déroulée et une autre verticale de cinq mètres vite franchie. Avec Thierry nous rejoignons notre énergumène, très excité. En effet, les indices montrent que les mineurs ont accédé à cette plateforme. Qu'elle joie de voir en place les fameux « calel ». Ce sont des morceaux de poterie qui servent de lampe à huile. Leur forme concave est sensée contenir de l'huile ou de la graisse avec une mèche pour éclairer les lieux. Ils sont ici au nombre de trois, espacés régulièrement dans la galerie. Tout en haut de la plateforme où nous sommes, la faille continue des deux côtés. En arrière, un puits de sept ou huit mètres. Mais tout en haut, des traces de pic et d'herminette sont bien visibles sur les parois. Pour circuler, nos acrobates se déplaçaient sur des petites corniches d'une dizaine de centimètres, avec le vide sous leurs pieds. Ensuite, là où la paroi était plus tendre, ils creusaient de petites galeries à la recherche des fameux nodules de fer. Tout au bout une amorce de fouille est effectuée, atteinte on ne sait comment. Nous réalisons que ces mineurs, spéléologues avant l'heure, étaient de véritables virtuoses. Ils laissent loin derrière nos spécialistes de l'escalade, comme Etienne, Sylvain....

De l'autre côté, un P 15. Une fois le reste de la corde déroulée, Frédéric descend tant bien que mal. Pour le narguer, une belle poterie surplombe le vide. Encore une prouesse de nos nouveaux amis médiévaux. Malheureusement, la galerie se prolonge en hauteur et la première (depuis le moyen âge) s'arrêtera là par manque de corde.

A son retour, une très belle surprise attend Frédéric : un outil en fer est posé sur le sol. C'est un genre de pioche, dont la pointe a la forme des empreintes que l'on voit sur les parois. Il est altérée par l'érosion mais a le mérite d'être le premier outil en fer découvert dans ce complexe minier du Calel et du Métro. Malheureusement, je ne puis vous montrer des photos car mon appareil est resté au pied de l'échelle.

Pour conclure, j'ai trouvé cette sortie très instructive. J'ai repéré certains indices et vu des éléments dans l'ancienne et nouvelle galerie qui me font dire que les fameux calels, sensés servir de lampe à huile sont en fait utilisés pour une toute autre fonction. En fait, les mineurs ne se servaient pas de torches en bois pour s'éclairer comme dit précédemment, ni de lampes à huile.

Mais ceci est une autre histoire.

1. http://4.bp.blogspot.com/-gJHF1CV14J4/T8Z2kg9engI/AAAAAAAAAFk/OXkni_zlbL4/s1600/DSC01405.JPG
2. <http://1.bp.blogspot.com/-GAzWA3Z8d1I/T8Z3VZ3K1HI/AAAAAAAAAF0/PgXvNNnZAXA/s1600/DSC01429.JPG>

(2012-05-31 22:55) - riton

Jeudi 31 Mai 2012:

Un dernier hommage au regretté Jean Luc, que nous avons accompagné aujourd'hui à sa dernière grotte....face une méditerranée resplendissante. Pour ceux du club qui ne l'aurait pas connu.



[1]

C'est un authentique spéléo qui disparaît.

1. http://1.bp.blogspot.com/-Jae3qA_sWeI/T8fabPUhAzI/AAAAAAAAAIw/Cc9badIBNgg/s1600/OBJ3261339_1.jpg

1.6 juin

Sortie Photo Vidéo du Dimanche 27 mai 2012

(2012-06-01 08:59) - alain et véro

AVEN DU METRO - CAUSSE DE SOREZE

Rédaction : Alain Faure

Participants : Marie PAGES, Véronique RIEUSSEC, Olivier COQUELET, Jean-Pierre Perramond, Patrick GEORGE, Alain FAURE, Daniel CONSTANS

pour Sorèze : Thierry PELISSIER, Jean-Paul CALVET, Frédéric VERP, Eric GONZATO

TPST : 5h

Photos : Olivier Coquelet (3 premières Sorèze et 2 dernières Patrick)

Sylvie Pélissier et le club de Sorèze nous ont très gentiment invités à venir visiter et filmer l'aven du Métro et les récentes découvertes archéologiques qu'ils y ont fait.

L'archéo Jean-Paul commence ses explications à l'extérieur sur le contexte géologique et géographique du secteur, sur l'activité minière de cette période du moyen-âge (environ 1000). Ici dans l'argile des cavités étaient extraits des nodules de fer.

Les explications vont continuer à l'intérieur devant les traces de pic et d'herminette sur les parois et plafonds, les encoches pour les poutres d'étayage, les restes de ces bois, les banquettes de repos, les marches taillées dans l'argile, les fragments de calel (lampes à huile) posées sur des supports d'argile. Jean-Paul possède son sujet à fond et nous fait revivre toute cette activité. Il en profite pour faire des prélèvements qui seront envoyés aux USA. Partout c'est glaiseux à souhait, dur pour le matériel. On remonte dans une gangue de boue. Jean-Pierre, Fred et Thierry partent sur une escalade, de nouvelles galeries sont découvertes avec de nombreux vestiges archéo, encore du travail pour eux et peut-être pour nous pour compléter le film. Nous ressortons en filmant un peu du cheminement et quelques coulées.

Je laisse à Jean-Pierre le soin de compléter ou de corriger et décrire leurs découvertes.

merci au spéléo-club de Sorèze pour nous avoir fait partager ces moments.



[1]



[10]



[13]



[11]



1. http://4.bp.blogspot.com/-XBdhy40Hf_E/T8U6tG9pS2I/AAAAAAAAAc0/Vvru4TbuBtQ/s1600/P1130043.JPG
2. http://4.bp.blogspot.com/-2A0zcVI_jEM/T8U6yYZe4dI/AAAAAAAAAc8/3pMWOUonfc0/s1600/P1130046.JPG
3. http://2.bp.blogspot.com/-Bdt4TLEMxRM/T8U63mx2jqI/AAAAAAAAAdE/pX7bLp_xs7U/s1600/entree+metro++Th.JPG
4. http://3.bp.blogspot.com/-NVry_xX812s/T8U7vp6GuhI/AAAAAAAAADM/ktAx3Tk5cgU/s1600/DSC_0006_659.JPG
5. http://2.bp.blogspot.com/-nb7LTkNIyKM/T8U7xzmxBQI/AAAAAAAAADU/pYwVEDLXOik/s1600/DSC_0009_660.JPG
6. http://3.bp.blogspot.com/-t9jBwYBj62w/T8U7z62DX8I/AAAAAAAAAdc/q7bV44X5MDs/s1600/DSC_0011_661.JPG
7. http://1.bp.blogspot.com/-uYmX9LEDDww/T8U713f6wpI/AAAAAAAAAdk/UzfgFSBQ1U0/s1600/DSC_0019_663.JPG
8. http://4.bp.blogspot.com/-AUyJcxplwos/T8U74m8qHqI/AAAAAAAAAds/ai-CnnTC--s/s1600/DSC_0025_665.JPG
9. http://3.bp.blogspot.com/-05uX9-w01ZA/T8U77Y8KmFI/AAAAAAAAAd0/PjuXNv8MLj8/s1600/DSC_0028_666.JPG
10. http://4.bp.blogspot.com/-LeEshXW5Df4/T8U79Gk7c1I/AAAAAAAAAd8/QAfst2Rbm1A/s1600/DSC_0032_667.JPG
11. http://4.bp.blogspot.com/-UNbA4d60g1c/T8U7_Me0dmI/AAAAAAAAAEI/ttbKjtL0f54/s1600/DSC_0035_668.JPG
12. <http://2.bp.blogspot.com/-6wTw06uxt0Q/T8U8Hzg5ShI/AAAAAAAAAEM/-lopBj1RDsg/s1600/P5270031%5B1%5D.JPG>
13. http://2.bp.blogspot.com/-Iv9QB8ah7eE/T8U8JmP28zI/AAAAAAAAAEU/qF0_5gjybl4/s1600/P5270034%5B1%5D.JPG

[12]



Fin de crue à Cabrespine (2012-06-01 16:00)**- Jean Marie**

samedi 26 mai 2012 Cabrespine


Claire, Etienne, Jean Marie, Christian Thérèse

TPST : 8 heures

Le mauvais temps prévu sur les Pyrénées nous a découragé de partir en rando. Repli sur une ballade à Cabrespine.

Je n'avais jamais vu autant d'eau, et pourtant nous sommes à plusieurs jours des fortes pluies. L'an prochain j'essaierai de ne pas rater le pic de crue, ce qui pourra donner des photos originales.

Petit film des "Gobelets" qui donne une idée :



[1]

Nous avons profité de la sortie pour atteindre un couloir remontant en aval du réseau Capdeville. C'est l'occasion de redécouvrir une galerie connue et topographiée ; assez agréable et concrétionnée. Etienne surnommé 'Il Gatto' en Italie s'est transformé en ornithorinque pour passer "en ventouse" quelques pas, pas évidents sur des coulées tartinées de boue liquide.

1. <http://www.youtube.com/watch?v=I8DMQN-nMaI&feature=youtu.be>

Vers un nouveau trou en Minervois? (2012-06-01 21:38) - Etienne

Mardi, Mercredi et Jeudi entre midi et deux participant : Etienne

Mardi avec les chaleurs, je me suis baladé autour de la grotte à Limousis et j'ai pisté un courant d'air frais et très net dans plusieurs petits trous, dans un périmètre de 10m2. Le plus gros est un trou de souris, pas besoin de fumée pour sentir l'air, c'est très net. Le lendemain, je décide d'y gratter un peu, nous avons à faire à un flanc de chemin fait au bulldozer, une énorme trémie artificielle. J'attaque sous deux blocs de bonne taille, plus j'élargis plus il y a de l'air. Cela reste très instable, on va attendre un peu. Le surlendemain j'arrive à creuser un m3; l'air sort de derrière des blocs c'est toujours net

mais, c'est un gros chantier qui s'annonce et pas bien stable. Le contact avec les schistes est à moins de 15m, nous sommes dans le calcaire blanc de Trassanel et le III pourrait bien se trouver une cinquantaine de mètres en dessous.

Comptage Chauves-souris Vendredi 01 juin 2012 (2012-06-03 11:17) - alain et véro**GROTTE DE L'ALDENE à Fauzan**

Rédaction de la fiche : Alain Faure

Participants : Véronique RIEUSSEC - Alain FAURE - Jacky FAURE - Groupe Chiroptère LR

TPST : 3h

Nous nous retrouvons sur le plateau de l'Aldène vers 18h30, il y a également Denis Matarin et Claude Raynaud. Nous commençons la soirée par un bon apéro et un bon casse-croûte.

Départ vers 22 h pour la Cavité. J'enregistre Blandine Carré devant le panneau des chauves-souris pour quelques explications sur le site et leur travail. Dès que la pénombre est suffisante les comptages commencent, de façon visuelle et globale, mais aussi avec un enregistreur des fréquences qui peut permettre de déterminer les bestioles qui passent.

Nous pénétrons ensuite plus avant pour voir s'il y a eu des mises en bas et des nurseries. On parcourt tout le niveau I sans grand succès, c'est encore un peu tôt. Sortie vers 01h30.

Sortie Photo-Vidéo du Samedi 02 juin 2012 (2012-06-03 11:38) - alain et véro**GROTTE DU MACOUME**

Rédaction de la fiche : Alain Faure

Participants : Alain et Bastien BONDOUY - Solange GARCIA - Eliane VENTENAT - Christian WAL-LON - Véronique RIEUSSEC - Alain FAURE

TPST : 6h

Photos : Christian Wallon

Nous reprenons le film dans cette fabuleuse cavité. Effectif un peu limité pour des zones sensibles et très fragiles où il faut aller par petits groupes successifs.

Nous passons un long moment dans la "chapelle sixtine", foisonnement d'aragonites, d'excentriques, de formes étonnantes, puis dans la salle de la grande fistuleuse, interdit d'éternuer, de parler trop fort, elle tremble.

Déjà 2 sorties dans cette grotte et on n'avance guère, trop de merveilles. On sort en quelques minutes.



[1]



[4]



[2]



[5]



[3]



[6]



[7]



[10]



[8]



[11]



[9]



[12]



[13]



[15]



[14]

1. http://3.bp.blogspot.com/-EbbPBWQIQMc/T8zlU6Gow4I/AAAAAAAAAhk/WQ07hjhRuYY/s1600/IMG_9015.JPG
2. http://3.bp.blogspot.com/-7K-kcPzjxAA/T8zlbgu73xI/AAAAAAAAAhs/kXcj6U_D5U/s1600/IMG_9022.JPG
3. http://2.bp.blogspot.com/-J3GgOkazm5w/T8zlgCZZMLI/AAAAAAAAAh0/j-nroUtZwOo/s1600/IMG_9025.JPG
4. http://4.bp.blogspot.com/-BVTbNshWdvQ/T8zlj2xkTEI/AAAAAAAAAh8/TnWIj-3u7w8/s1600/IMG_9030.JPG
5. http://4.bp.blogspot.com/-JOr39vZE8Q4/T8zlr6KOLFI/AAAAAAAAAiI/1TBq8e0n1_Q/s1600/IMG_9044.JPG
6. http://2.bp.blogspot.com/-AC8pjcahnU4/T8zlt1lpqLI/AAAAAAAAAiQ/G3yrQhmlvM4/s1600/IMG_9047.JPG
7. http://2.bp.blogspot.com/-K-bbr7prWS8/T8zlxm9MI/AAAAAAAAAiY/mxPXW5X_o/s1600/IMG_9055.JPG
8. http://2.bp.blogspot.com/-gPR_fu2-9gI/T8zl1Q9MY2I/AAAAAAAAAig/W1jCX_VgjKg/s1600/IMG_9059.JPG
9. http://4.bp.blogspot.com/-oexGyrw-Wps/T8zl4GmOcxI/AAAAAAAAAio/ZWXmc040EgY/s1600/IMG_9062.JPG
10. http://1.bp.blogspot.com/-NVDdksQvP4w/T8zl8aPF7dI/AAAAAAAAAiW/Htak6ji2KUU/s1600/IMG_9072.JPG
11. http://4.bp.blogspot.com/-bnj2hdhzfjA/T8zl_ehFKoI/AAAAAAAAAi4/0Sv-W-e2UbQ/s1600/IMG_9094.JPG
12. <http://4.bp.blogspot.com/-6rUSaaVFQ20/T8zmC8A0NAI/AAAAAAAAAjA/xpO91trnWSM/s1600/>

IMG_9100.JPG

13. <http://1.bp.blogspot.com/-DMzfAL9fsmQ/T8zmGioExTI/AAAAAAAAAJI/qiq0CMUfBL0/s1600/>

IMG_9117.JPG

14. <http://3.bp.blogspot.com/-S3vjdQ51cFA/T8zmKhodOVI/AAAAAAAAAJQ/6IA712r5Shs/s1600/>

IMG_9120.JPG

15. <http://3.bp.blogspot.com/-GJg7K0vy7KY/T8zmRNQTdaI/AAAAAAAAAJY/li0jN91j31Q/s1600/>

IMG_9121.JPG

CR du week end (2012-06-04 15:08) - laurent

Samedi et Dimanche 2 et 3 Juin 2012

participants : Etienne, Henri, Laurent

TPST : 10H, TPES : 4H

Suite au report de la plongée à Cabrespine pour cause de hautes eaux, nous utilisons la disponibilité pour vaquer à nos recherches habituelles.

Tout d'abord samedi à la Pause avec Etienne. Nous ne sommes que deux, trop peu pour stabiliser efficacement le toboggan instable, on ne résiste pas à continuer vers le fond.

Au début tout se passe bien mais à force de passages la trémie commence à lâcher des blocs de temps à autre. La pression monte à l'idée de se retrouver coincés derrière ce passage qui peut se refermer.

Le boulot avance malgré tout car le bon souffle permet dorénavant de rester en bas. Nous gagnons 4m supplémentaires dans un petit conduit totalement fossile et légèrement remontant qui canalise la plus grosse partie du zef (l'autre partie provient de l'actif quelques mètres en dessous, arrêt sur étroiture avec écho et bruit d'eau, pas encore exploré car espoir de passer à sec par au dessus).

Nous nous arrêtons sur une grosse lame calcitée barrant le passage 1m avant un croisement avec une diaclase, sans visibilité. On espère recouper par là la suite du conduit fossile qui nous a amené dans la salle dans pas trop longtemps.

En attendant la priorité est à mettre sur la stabilisation du toboggan. Quelques heures de taf devraient suffire.

Nous sortons en un seul morceau en fin d'après-midi. Je montre à Etienne un départ de trou qui s'est ouvert suite aux intempéries 300m à vol d'oiseau en amont du trou de la Pause dans la vallée sèche. Bon souffle là aussi et visibilité sur 3 à 4m. Un autre accès potentiel au réseau qu'il faudra sonder à l'occasion.

Dimanche après midi, retour sur le massif cette fois avec Henri pour une sortie plus cool. Puisque le temps est mauvais, nous décidons d'aller revoir le fond de la grotte de la Neige. J'avais découvert cette perte fossile au fond d'une doline dans les années 90 grâce à la neige qui avait écrasé un roncier impénétrable et permis un accès. Celui-ci est maintenant plus facile car les arbres ont poussé et le sous bois s'est éclairci.

Cette cavité doit son creusement à une époque ancienne et humide où le massif devait être plus étendu vers le nord, le bassin versant actuel ne pouvant expliquer de telles quantités d'eau.

Par ici aussi, c'est le collecteur de l'Agly qui est visé...



[1]

L'entrée en pleine jungle



[2]

tube phréatique



[3]



[6]



[4]



[7]

Profils de galeries

Conduite forcée surcreusée en écoulement libre.
Eclairage flash et Scurion



[5]

C'est une heureuse surprise qui nous attend : un fort courant d'air aspirant file vers le fond (lié au mauvais temps sans doute). Nous fouillons aux abords du terminus (éboulement) et découvrons qu'une grosse partie de l'air est aspiré dans un passage remontant 10m avant le fond. De gros blocs barrent la suite, et entre ceux-ci : des galets tout propres et le zef qui filtre au travers ! De l'eau est passée par là très longtemps. Il y a de toute évidence un vide au dessus, et la désob peut se tenter en placage.

C'est un nouveau point de faiblesse dans le massif qui vient d'être détecté, et pas des moindres étant donné la beauté des conduits de ce trou et la facilité d'accès au fond. Nous sortons enthousiasmés.

Quelle cavité lâchera en premier ? Les paris sont ouverts...

1. <http://3.bp.blogspot.com/-yOfEJ3t6C58/T8yeLN6H82I/AAAAAAAAxQ/D-rkVy4Pq8c/s1600/>

Img_5996.jpg

2. http://1.bp.blogspot.com/-z2MasMqfAnc/T8yeQB5fn5I/AAAAAAAAAXY/qfR7d4rhpG4/s1600/IMG_5998.JPG

3. http://4.bp.blogspot.com/-jhNh6MNLX8/T8yeUhiH3II/AAAAAAAAAXg/0uWAF9FV-Lw/s1600/Img_6002.jpg

4. http://4.bp.blogspot.com/-8j3ZPHsArX8/T8yeXgcloQI/AAAAAAAAAXo/dvdxoKzWRU/s1600/IMG_6004.JPG

5. http://2.bp.blogspot.com/-cPdH9dEsYT0/T8yebgz8dZI/AAAAAAAAAXw/KdYAt8CYPWY/s1600/IMG_6007.JPG

6. http://2.bp.blogspot.com/-G2BbHvnbkV0/T8yee8EJRuI/AAAAAAAAAX4/E_ebxwrLGO0/s1600/IMG_6006.JPG

7. http://1.bp.blogspot.com/-I4ZGvg0a-Sk/T8yeiWk6-DI/AAAAAAAAAYa/bu7Pp6x9XjM/s1600/Img_6015.jpg



Topo du niveau intermédiaire. Ce réseau se termine au sud sur une trémie assez aérée (communication avec le réseau sup ou avec l'Embuc ? Nous laissons 2 escalades et poursuivons jusqu'au bas de la cheminée de Jean-Michel. Il reste une bonne séance pour le niveau sup. Un report de surface permettra peut être de jonctionner avec l'Embuc.

Sortie vers 18 heures et apéro chez Sylvain qui s'impatiente de ne pas progresser plus vite mais qui n'a pas perdu son sens de l'humour

Topo aux Oliviers n°2 (2012-06-05 08:45) - Jean Marie

Dimanche 03 Juin

Aven des Oliviers, Cabrespine TPST : 8 heures

Claire, Jean-Marie

Après avoir attendu en vain la confirmation d'Etienne pour une sortie minervoise prévue le samedi, la météo pluvieuse du dimanche nous décide à poursuivre la topo de cette cavité.

Le niveau d'eau du lac est bien monté et nous devons escalader une lame pour atteindre la corde sans remplir les bottes.



[1]



1. <http://lh4.ggpht.com/-CL5UCUI3UEI/T82q8kEkdaI/AAAAAAAAABbY/AX2EdKx0psE/s1600-h/P6033162%25255B4%25255D.jpg>

2. http://lh3.ggpht.com/-Ne4O_T-DQTI/T82q_W-cvri/AAAAAAAAABbo/UHDSnZVBKtg/s1600-h/P6033165%25255B4%25255D.jpg

3. <http://lh4.ggpht.com/-eKEC6xfKTFE/T82rBr3404I/AAAAAAAAABb4/v9HJh5V9zi0/s1600-h/P6033169%25255B12%25255D.jpg>

Apuanes 2012 (2012-06-06 00:33) - Jean Marie

Vendredi 27 Avril au Mardi 1° Mai

Jean Claude, Christiane, Jean Pierre, Violaine, Philippe, Geneviève, Pauline, Jean Michel, Isabelle, Guillaume, Etienne, Sylvain, Claire, Jean Marie

Depuis deux ans on en parle de ce séjour en Italie. Pas facile d'organiser un camp dans un pays étranger. J'ai souvent pensé à mon ami Patrick qui depuis 20 ans en organise en Chine, je le comprend mieux. Je pensais que nous serions 5 ou 6 ; nous sommes 14. Quinze jours avant le départ tout était annulé. Heureusement, Marc, spéléo français qui vit et travaille à Gênes est venu à mon, notre, secours : cavités, topos, guidage sous et sur terre. Avec sa famille il n'a pas ménagé ses efforts pour nous faciliter le séjour.

[3] Donc ce vendredi 27 Avril nous y sommes en Italie !

[1]

Les sorties à Chiméra et au Milazzo ont déjà été décrites (voir articles du mois précédent)

Ce 3^e et dernier jour pendant que certains coincent la bulle et se découvrent des talents au karaoké, 8 d'entre nous entreprennent une des nombreuses traversées du Corchia :

[EMBED]

Mais...

Je n'aime pas la médecine d'urgence. Ma pratique professionnelle m'en a éloigné volontairement depuis plus de 20 ans. Je sais que je ne suis plus compétent.

Malgré cela, sur ces dernières années, je me retrouve certainement dans le tiercé gagnant des médecins français intervenant en secours spéléo réel.

Chutes de blocs, de spéléos, luxations, en passant par l'accident de décompression en fond de trou... N'en jetez plus, le kit est plein !

D'autant plus qu'à chaque fois je me retrouve, pour rester soft, avec « la clef de 13 et le couteau ».

Sans parler du « Paniqueur Chronique » maison, (je vais mourir, il faut déclencher un secours...) ; il entre certes, parfaitement dans mon domaine de compétence et me permet de tester une thérapie peu éthique en cabinet, mais parfaitement adaptée sous terre (ne nous fait pas chier, fermes la, et montes...).

Revenons sur notre avant dernier puits de Corchia.

16 heures, tout va bien, nous allons même être en avance. Il reste un magnifique P30, un ressaut et nous arriverons à la partie touristique.

Je suis au bas d'un P25 (15 +10). Sylvain est remonté décrocher la corde nécessaire plus bas pour le dernier puits.

Un grand cri, un rebond sur la paroi, j'ai le temps de le voir s'écraser sur les 3 blocs formant le palier 10 mètres au dessus de moi.

« Sylvain ! Sylvain ! » Il ne répond pas. Au bout de quelques secondes il reprend, à moitié conscience.

La corde décrochée pend dans le vide, posée sur le palier, inutilisable.

Tu peux bouger ?

Non

Je ne sens plus mes jambes...

Putain ! De sales images me passent dans la tête, elles doivent passer dans la sienne également.

Je hurle vers le bas. Marc et Etienne rappliqueront rapidement.

Retour sous les blocs.

Essaie de bouger les orteils, tu peux ?

Oui

Tu les sens ?

Oui

Ouf ! un problème de moins.

Du coup, voyant qu'il peut bouger, il essaie de prendre une autre position. Mais comme il est dans les vaps il risque de décrocher de ses blocs et de chuter 10 mètres de plus. Il ne manquerait que ça !

Marc et Etienne arrivent en un temps record. Comment atteindre Sylvain ? Tout se passe très vite :

Lancer une corde ? Mais elle passera au dessus du blessé.

Faire le tour par l'extérieur ? Cela prendra plusieurs heures.

Attendre une perfo et escalader en artif ? Plusieurs heures également.

Etienne se lance en libre, je tente de l'arrêter. Inutile de risquer un sur-accident.

Marc me coupe : « laisse, c'est un vrai grimpeur, s'il le sent ... »

Tac, tac, tac, à peine quelques secondes et Etienne est auprès de Sylvain... « Il Gatto »

Sa prise de risque est décisive et change la suite du secours. Il équipe le P10 et une main courante.

Nous le rejoignons, 1^o bilan : Sylvain est conscient, mais bien cassé : fémur, pied poignet...

Le risque hémorragique est majeur. En explo j'ai toujours une boîte d'antalgiques puissants au fond du kit, mais pour cette traversée touristique je ne les ai pas pris.

Marc redescend déclencher le secours. Comment sont les secours en Italie ? Assez de monde ? Du matériel ? Des médecins ? Devrons nous compter que sur nous-même ?

Jean Pierre nous rejoint avec de quoi faire un bivouac. Philippe a même donné sa polaire et est sorti torse nu. J'aurais aimé que Claire monte aussi : si on nous amène une pharmacie avec du matériel injectable elle pique mieux que moi. Mais traumatisée par son expérience chinoise elle ne se sent pas capable de vivre un second épisode.


Nous installons un point chaud et déplaçons Sylvain avec précaution. Je bricole avec sa pédale de quoi maintenir sa jambe en extension.

Soudain son état se dégrade : bouffée de chaleur puis froid et altération de la conscience.

Le pouls est faible mais lent. « Ne dors pas, réveille toi ! ». Nous le secouons. Il reprend conscience peu à peu. Ouf ce n'était qu'un malaise vagal. Et retrouve aussi la douleur... Non, on ne te laissera pas dormir...

Café, barres énergétiques, réchauffage et surtout soutenir le moral. Sylvain se contrôle au mieux. Comment aurions nous tenu s'il avait hurlé pendant 4 heures ?

Tentative de film.



[2]

Mais les piles rendent l'âme.

Nouveau malaise, beaucoup plus fort cette fois. Perte de conscience, la tête tombe sur le coté.


Jean Pierre pense qu'il nous échappe. Il se redresse d'un bond, attrape le visage et le secoue vivement « Sylvain ! Sylvain ! »

Pour la 1^o fois depuis le début je me dis que ça va mal tourner. Ce sera impossible de faire une réanimation sur nos rochers. Le descendre au palier en dessous ? Le masser en attendant ? En attendant quoi ? Nos chances seront nulles. Le pouls est quasi imprenable mais toujours lent, il ne doit pas saigner... Peu à peu il revient à lui, ce n'était qu'un second malaise vagal.

Nous entendons des voix en dessous. Un spéléo nous rejoint Giovanni. Il parle français « je suis médecin, urgentiste ». Il est 20 heures.

Puis tout s'enchaîne. Jean Pierre et Etienne ressortent. Les équipes organisent les ateliers et la civière démarre.

Dès que nous arrivons à la partie touristique, l'état de Sylvain est rassurant et l'ambiance plus détendue : plaisanteries, sourires et bonne humeur autour du brancard lors des pauses.



[3]

La maîtrise médicale, technique et humaine a été parfaite. Messieurs (et Mesdames) les spéléos italiens, vous êtes vraiment des grands, Grands Professionnels.

Nous sortirons à 2 heures et Sylvain arrivera peu après à l'hôpital de Versilia.



[4]

Photos : Violaine, Sylvain, Isa, Jean-Marie Film secours : spéléo anonyme italien

1. http://www.youtube.com/watch?v=w-Q0T_m-M0&feature=youtube_gdata
2. http://www.youtube.com/watch?v=OMFSF8tQbe0&feature=youtube_gdata
3. http://www.youtube.com/watch?v=1EjFSekxBuk&feature=youtube_gdata
4. http://lh5.ggpht.com/-ZiVPcx9zveE/T86JI9x3FYI/AAAAAAAAABcs/rSliWVPpNqI/s1600-h/2012%25252004%25252030%252520Secours%252520Sylvain%252520%252520%252528174%252529_800x600%25255B3%25255D.jpg

(2012-06-09 09:49) - riton

Vendredi 8 Juin 2012 l'après midi:

Sortie déséquipement....reconvertie.

Parti avec FRED, un nouveau membre en vue de

déséquiper l'aven de la Parcade...ou l'on ne va plus...depuis 2 ans (Mr le trésorier,vous noterais que je fait des efforts concrets anti-gaspi!),la sortie va ce reconvertir en sortie d'initiation.FRED a très peu pratiqué de puits, et l'heure tardive me fait prendre la décision de remonter arrivé au grand palier de -50.Je suis impressionné par la beauté de ce trou,ou je n'étais pas descendu depuis un barnum secours.La très forte aspiration dans le méandre....me fait douter de l'opportunité de déséquiper!C'est totalement fou de ne plus faire de travaux dans un trou pareil!

Tout devrait nous inciter a revenir ici:formes de creusement impressionnantes,beauté du calcaire,proximité avec le terminus du réseau de Vigneveille....facilité d'accès...Les cordes et amarrages sont en bon état.A la descente FRED qui a mal fermé son Kit(ça aussi ça s'apprend!),me fait une tentative d'homicide avec:clés de voiture,portable,gourde....qui atterissent sur un palier avec un gour!Je vois avec lui que c'est une très belle cavité d'initiation:variée,technique et propre.Nous remontons quand même un bout de grosse ligne perfo..!

TPST:2H10.

A refaire prochainement....jusqu'au fond...



[2]

1. http://1.bp.blogspot.com/-v4W-RN7ljNg/T9L_puFYt9I/AAAAAAAAAI8/1aBOWALThxw/s1600/IMG0195.JPG
2. http://1.bp.blogspot.com/-bL2ccXl8qXM/T9L_6OmJCbI/AAAAAAAAAJI/0gf7s9enF3A/s1600/IMG0209.JPG

(2012-06-13 21:39) - riton

Mercredi 13 Juin 2012:

ETIENNE a commencé sa reéduc!

Je lui ai rendu visite ce matin,et il a tenu malgré son état a me montrer son trou de Limousis.

Sur le flanc sud de la carrière,un éboulis de flanc a 5M du contact shisteux,crache par plusieurs ouverture un très bon souffle!Et encore la météo bien fraîche pour la saison n'était pas favorable...La parole est maintenant ...aux moyens lourds(tracto pelle?),mais je pressent par là que le rocher massif n'est pas loin.Dans l'autre trou au centre de la carrière,avec une trappe d'égout,le rocher a été vite atteint.Puis ce courant d'air,très conséquent certains jours,au dire d'ETIENNE,qui a pu l'observer quotidiennement....ne peu venir que d'un réseau profond.Puis,il me montre l'entrée du "trou de l'incendie",découvert par son collègue guide a la grotte,au sud du village de Limousis,et rive droite au départ du ruisseau des bielssos.Et le voilà sorti de la voiture....a faire des bonds de cabris sur ces béquilles....jusqu'à cette entrée...sous une murette....de la stupéfiante profondeur de2,50M!!!!Et pourtant,et pourtant, vue que l'on est ici sur le karst le plus colmaté....de tout le département,non dénué d'intérêt!Probablement situé au delà du terminus du trou de Gaubeille.

ETIENNE....il va falloir que tu sois patient!

Courses de béquilles (2012-06-14 22:52) - Etienne

On va pouvoir organiser des sorties spéciales béquilles, courses, franchissement d'obstacles...



[1]

Joueur n°1 : Sylvain (avec fracture du fémur)

Joueur n°2 : Etienne (avec fracture du péroné et grave entorse de la cheville)

Date : pas tout de suite SVP je ne suis pas prêt et de toute façon rien ne presse, j'ai encore un mois et demi de plâtre plus de la rééducation.

(rencontre d'un sanglier en moto entre Cabrespine et Villedeneuve)

(2012-06-17 06:23) - féfé

(2012-06-17 07:41) - féfé

bjr a vous tous grâce à notre ami edouard j'ai enfin réussi à me reconnecter je viens d'apprendre que etienne avait eu souci de moto je compatis, bon retablissement en esperant le revoir tres vite sur ses deux jambes je serai présent à la reunion du 29 juin cher guillaume ps j'ai 58 ans aujourd'hui bonne journée a tous

féfé

(2012-06-19 00:48) - riton

Mardi 19/06/2012:

Film sur Direct 8:

Il y a 1 mois,j'ai accompagné un journaliste de Direct 8 dans Bufo Fret,10 jours après la virée en compagnie de Stocche et Lionel avec une équipe de la chaîne planète. Cette fois ci c'est Jean Luc,qui me prêtait main forte pour représenter les spéléos.

Cette vidéo est un mélange d'infos honnêtes....avec quand même(ils ne peuvent pas s'en passer...) de l'émotionnel et des sous entendu un peu faciles.J'en ai ressentis une bonne image donnée aux spéléos....puisque nous sommes les seuls a parler....de phénomènes naturels!

Pour le voir sur le Net:taper: live-les programmes de direct 8 en direct:"fin du monde dans 6 mois,faut il ce préparer au pire?"

(2012-06-19 08:34) - riton

STAGE CDS DE FORMATION PAYS DE SAULT

Je rappelle a ceux qui ne le saurait pas encore,que notre comité départemental a programmé(depuis longtemps) un stage de formation aux techniques de bases de progression sur cordes,le week end du 30/06 et 01/07,sur le plateau de sault au dessus de Bélesta.

Au programme:

- Samedi 30: Révision et apprentissage a la falaise de Roquefeuil (a coté de Belcaire). Soirée débriefing et conviviale a la Maison forestière de la Jasse.Nuit sous tente,accès a la maison n'étant pas possible.

- Dimanche 01: Sortie en cavité classique,la zone nous laissant l'embarrât du choix.Pour ma part,j'ai déjà programmé le trou de Las Goffias,avec Jean Luc:P38 et très belles galeries faciles.Possibilité de faire des ateliers dans des annexes.

IL EST TRÈS IMPORTANT QUE JE SACHE QUI EST INTÉRESSÉ,pour que nous sachions si le nombre de participants est suffisant.

M'envoyer un Mail ou me téléphoner.

Si ça vous arrange,il est possible de ne venir qu'un jour au choix....mais là aussi, il faut que je le sache...



J'attends vos appels. Le "monument" de Las Goffias

(2012-06-20 11:02) - riton

CREER DES LIENS:

Ce Blog est fait pour ça....



[1]
Marie Anne



[4]
François

Jean



[2]
hendrik...de l'Espinet vacances

Quelques photos des nouveaux,récents...et moins récents,que des passerelles(au moins visuelles),puissent ce créer,dans ce vieux SCA....que je trouve ne ce moment bien fragmenté!!!



[3]
Maurice

1. <http://2.bp.blogspot.com/-NRjXKJROCDk/T-GP9ea6szI/AAAAAAAAAJ4/DUyBZnBbBFw/s1600/DSCN4163.JPG>
2. <http://4.bp.blogspot.com/-z3HpbVIeXWE/T-GPomgQksI/AAAAAAAAAJw/OiYz701CeoM/s1600/DSCN3848.JPG>
3. http://1.bp.blogspot.com/-Kr5k_vwSjtc/T-GOBCwvjiI/AAAAAAAAAJ0/4_HM-h2Yxqw/s1600/IMG0004.JPG
4. <http://1.bp.blogspot.com/-D1AdxgRRefA/T-GNAjXs75I/AAAAAAAAAJg/MZEOCF83lsw/s1600/Correction+DSCN4683.JPG>

(2012-06-20 11:17) - riton



[1]

Fred [2]



JulieComme

vous pourrez le constater...je maitrise si mal l'outil informatique.....que je du m'y reprendre a 3 fois!



Corine

1. <http://4.bp.blogspot.com/-MZW063hyApQ/T-GZCPuwggI/AAAAAAAAALU/QIGZ0sLYVVU/s1600/IMG0140.JPG>

(2012-06-20 11:47) - riton

(2012-06-20 11:57) - riton

Suite du trombinoscope:

1. http://1.bp.blogspot.com/-cJcf0QRcffe/T-GS9JNe_9I/AAAAAAAAAKY/yt114esA76g/s1600/IMG0195.JPG

2. http://3.bp.blogspot.com/-Bj8sfqUBH0o/T-GTtZwV_CI/AAAAAAAAAKg/CmaOxIQSWXs/s1600/IMG0103.JPG



[1]

Jean Luc

(2012-06-20 11:36) - riton

[1]

1. <http://4.bp.blogspot.com/-HMk1KqdeP6E/T-GeXZTzURI/AAAAAAAAALg/GX8yNVb1O2Y/s1600/IMG0161.JPG>

(2012-06-20 12:01) - riton



[1]
Hervé

1. http://2.bp.blogspot.com/-scoP9GAwVMg/T-GfPdIkFKI/AAAAAAAAALo/nK_1DcHFcpg/s1600/DSCN3374.JPG



[3]



[4]

Guidage à LAUZINAS le 16 juin 2012

(2012-06-21 20:24) - alain et véro

avec la SOCIETE DE RECHERCHES SPELEO-ARCHEOLOGIQUES SOREZOIS ET REVELOIS

Accompagnateurs: Véronique RIEUSSEC - Alain FAURE (rédaction fiche)

Participants : Sylvie et Thierry PELISSIER - Frédéric VERP - Patrick LANÇON - Philippe SABATIER - Julien LE COLERE - Ludovic PINEL - Frédéric MOUYNET
Photos : Patrick Lançon

On se retrouve au local du SCMNE à Courniou pour le café, puis direction la grotte. Super beau temps et chaud, on va aller au frais. Entrée vers 11h15.

Descente sans aucun problème de tous les participants, impressionnés par l'arrivée dans la Grande Salle.

A l'unanimité direction les Champignons, petit bizutage dans la chatière à la boue. Juste avant le niveau de l'eau de la nappe n'est pas très haut.

On amène une partie de l'équipe [1] voir les morilles. Retour tranquille avec quelques photos.

Arrivés à la Grande Salle il est à peine 14 h, les Pélissier et Sabatier remontent tranquillement.

Nous partons [2] avec les autres jusqu'aux sapins d'argile après le Lac Vert, il y a pas mal d'eau, la couleur est superbe. Retour par la boucle Lac des Echos et Lac de la Grande Salle, vraiment facile avec le balisage. Nous sommes dehors 17 h 15 pour le dernier. Belle journée et visite assez complète de la cavité à la satisfaction je crois de tous. Quelques photos de Patrick en suivant.



[5]



[6]



[7]



[8]



[9]



[10]



[11]



[12]



[13]



[14]



[15]

6. http://2.bp.blogspot.com/-CVpe8iad_xo/T-NTF0hwGuI/AAAAAAAAAj8/PxigLmH17Aw/s1600/P6160023.JPG
7. <http://1.bp.blogspot.com/-hcsip25s8oQ/T-NTLIS4fHI/AAAAAAAAAkE/bpyyf6YcjrM/s1600/P6160030.JPG>
8. <http://3.bp.blogspot.com/-LUgMxiz9WzI/T-NTQk-eBeI/AAAAAAAAAkM/0ptTV42Dt8c/s1600/P6160031.JPG>
9. <http://2.bp.blogspot.com/-O1REonhjST4/T-NTV9-xacI/AAAAAAAAAkU/tZGWcWXSUjY/s1600/P6160033.JPG>
10. <http://3.bp.blogspot.com/-YltqLjFFuOo/T-NTbg4Cy7I/AAAAAAAAAkc/LMxaKW4YarI/s1600/P6160034.JPG>
11. http://1.bp.blogspot.com/-Bb40CtD-P_g/T-NTg7APp0I/AAAAAAAAAkk/dHx1hw3vm4w/s1600/P6160037.JPG
12. <http://3.bp.blogspot.com/-Q6i6LbhDTq0/T-NT1-OAmVI/AAAAAAAAAks/6sUJeQHZWWhc/s1600/P6160041.JPG>
13. <http://3.bp.blogspot.com/-IUQVgcWvV80/T-NTrAx1SDI/AAAAAAAAAk0/nWPusCwUfNw/s1600/P6160043.JPG>
14. <http://3.bp.blogspot.com/-f1dJrghSulo/T-NTw7h4-BI/AAAAAAAAAk8/k0us7-AWbUo/s1600/P6160062.JPG>
15. <http://1.bp.blogspot.com/-zQLgDx5fyRE/T-NT1-bPmbI/AAAAAAAAALE/EK-0SX0gcjM/s1600/P6160069.JPG>

Sortie photo-vidéo du Dimanche 17 juin 2012 (2012-06-21 21:12) - alain et véro

GROTTE D'ALDENE

Participants : Alain, William et Bastien BONDOUY - Solange GARCIA - Eliane VENTENAT - Christian WALLON - Olivier COQUELET - Véronique RIEUSSEC - Alain FAURE (fiche)

TPST : 6h

Photos : Olivier Coquelet

C'est la sortie des spéléo pour l'Aldène, peu de monde, à noter du SCA Eric Millet. Guidage de Philippe Galant (DRAC LR).

Pour notre part c'est photo-vidéo. On s'est entendu avec Jacky Fauré qui doit nous faire plusieurs points d'explications sur place en étant filmé.

On démarre en fait avec Patrick Simon, directeur du Musée d'Anthropologie Préhistorique de Monaco, qui

1. <http://scmne.blogspot.fr/2012/06/guidage-lauzinas-le-16-juin-2012.html>
2. <http://scmne.blogspot.fr/2012/06/guidage-lauzinas-le-16-juin-2012.html>
3. <http://4.bp.blogspot.com/-7w8R8gf2KHk/T-NS07bxmVI/AAAAAAAAAj8/qpgovWFKhL0/s1600/P6160011.JPG>
4. <http://4.bp.blogspot.com/-rDzRkb5pVAU/T-NS6UIVtFI/AAAAAAAAAjs/wd5Qr7ksQ-w/s1600/P6160012.JPG>
5. <http://2.bp.blogspot.com/-8f33Jkg-oNo/T-NTAOKLI9I/AAAAAAAAAj0/eUeM4UwuTxU/s1600/P6160014.JPG>

va nous présenter toute la stratigraphie à l'entrée et les travaux menés ici même.

On continue avec **Albert Colomer** qui était ingénieur de recherche au Ministère de la Culture et de la communication, DRAC LR (service de l'archéologie) et bien sûr Jacky Fauré connu de tous, avec toute sa connaissance sur la cavité et son histoire; ils vont nous parler de la découverte de la cavité, des recherches menées, de l'exploitation des phosphates. Albert nous commente en direct les traces de hyènes, d'ours, les griffades, les bauges, le tout à pied levé, sous la lumière des projecteurs et devant la caméra. Tout le monde est passionné. Un grand merci à eux.

[3]



Vers 14 h ils nous quittent et nous continuons après avoir cassé la croûte vers le fond du niveau 2, quelques jolis gours, une belle coulée et de magnifiques draperies. On filme également la porte de Mycènes (grosses dalles en suspension qui un jour, peut-être prochain, vont tomber) et la descente vers le niveau 3.

On trouve la famille Dumec au passage revenus d'un peu plus loin et on est tous dehors vers 17 h.

[4]



Quelques enregistrements encore en extérieur.

[1]




[5]



[2]




[6]





[7]



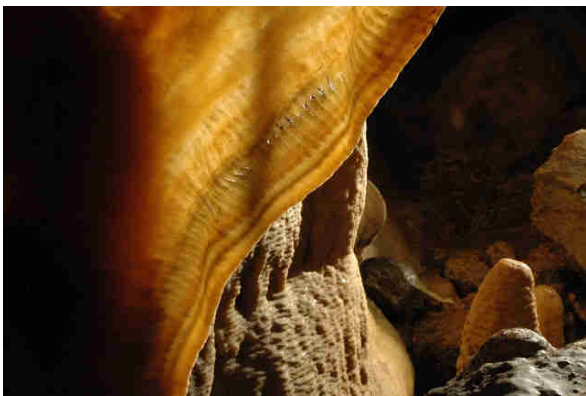
[11]



[8]



[12]



[9]



[13]



[10]

1. http://2.bp.blogspot.com/-4064diSS3vY/T-NsPJnQ-gI/AAAAAAAAA1Q/5KZt0wnFzGg/s1600/DSC_0007.JPG
2. http://2.bp.blogspot.com/-YdPaULPxxvqY/T-NsZIM4JiI/AAAAAAAAA1Y/F1ZGJ1v0_WM/s1600/DSC_0010.JPG
3. http://4.bp.blogspot.com/-U-LJNE2ibDk/T-Nsjo00ZOI/AAAAAAAAAlg/hUHugQoTIjw/s1600/DSC_0015.JPG
4. http://2.bp.blogspot.com/-jiTR7Xq74k8/T-Nst4cthtI/AAAAAAAAAlo/xIGksLR0Snk/s1600/DSC_0017.JPG
5. http://3.bp.blogspot.com/-Xp8B9Zzyoxs/T-NxG2ct3JI/AAAAAAAAAmk/qgVMLoFsisI/s1600/DSC_0023.JPG
6. <http://3.bp.blogspot.com/-lyqo8RXaaRg/T-NxLyy5kFI/AAAAAAAAAms/uVZ7C5eUuLE/s1600/>

DSC_0025.JPG

7. <http://3.bp.blogspot.com/-yhyQDBYpFyc/T-Ns21KxoLI/AAAAAAAAA1w/ghY1B7v7ca0/s1600/>

DSC_0030.JPG

8. <http://4.bp.blogspot.com/--hkdg3Mk4wg/T-NtADcJFUI/AAAAAAAAA14/kT7KZA0eYKg/s1600/>

DSC_0037.JPG

9. <http://2.bp.blogspot.com/-lJnirS2TUrI/T-NtJEQfFiI/AAAAAAAAAmA/eMC0LSOu9xA/s1600/>

DSC_0040.JPG

10. <http://2.bp.blogspot.com/-QOBzaXHm-CM/T-NtSiBIywI/AAAAAAAAAmI/5kk24tr45mY/s1600/>

DSC_0044.JPG

11. <http://1.bp.blogspot.com/-altGzdPKPLo/T-Ntbm8t-sI/AAAAAAAAAmQ/avfe7Dm2bLU/s1600/>

DSC_0053.JPG

12. http://3.bp.blogspot.com/-H_FztGUtejQ/T-NtlVZQo1I/AAAAAAAAAmY/vJGuknjAY0I/s1600/

DSC_0062.JPG

13. <http://4.bp.blogspot.com/-DgtrwxeWX0g/T-Nx1Y36lnI/AAAAAAAAAm0/5GFeymxkzkk/s1600/>

DSC_0069.JPG



[1]

message de la FFS (2012-06-22 18:42) - christelle

Chers Amis Spéléos,

Nous avons le plaisir de vous envoyer ci-joint la pré-circulaire pour le 8ème EuroSpeleo Forum "Millau 2013" qui aura lieu à Millau-France du 17 au 20 mai 2013, avec des activités pré-congrès à partir du 8 mai, au coeur du Parc naturel des Grands Causses, à l'occasion du 50ème anniversaire de la FFS. La pré-circulaire est disponible sur :

[1] www.eurospeleo.org/pre-circular-millau2013.pdf

Vous pouvez d'ores et déjà réserver ces dates sur votre agenda.

D'ici là, au plaisir de vous voir à Muotathal en Suisse fin septembre,

Meilleures salutations spéléo,



[2]



[3]

1. wlmailhtml:BA530209-8B92-41E0-8B00-30669E2666DEmid://00000002/?!x-usc:http://www.eurospeleo.org/pre-circular-millau2013.pdf

(2012-06-28 14:04) - riton

Mercredi 27 Juin 2012: Bugarach Re
Sortie a la grotte de l'Ours(ou de la ceinture)



[4]



[5]

la suite a ouvrir Sur l'initiative de Hervé et Fred, l'on va revoir cette cavité déjà explorée il y a quelques années. Vue son emplacement elle m'intéresse aussi. Par contre, comme les deux compères n'y on pas été depuis au moins 5 ans... l'on vat chercher plus de 2 heures et demi... sous un cagnard assomant. Patrick est aussi de la partie, et assure le reportage photo. Le flair d'Hervé finis par faire mouche, et bien a l'est du Pic et bien cachée dans une falaise, l'entrée est enfin trouvée... Cette entrée assez étroite et qui ne paye pas de mine, donne sur un cavernement tout a fait étonnant. Le puits est une occasion tout a fait idéale a l'initiation, et je le rééquipe avec des conceptions un peu plus dans les règles de l'art. Dessous, le cavernement impressionnant, nous laisse tous songeurs... et l'on ce met a farfouiller avec minutie. Si le drain principal semble être la galerie en conduite forcée, le colmatage a l'air bien épais. Coté gauche en bas du puits, une faille-méandre est plus prométeuse et l'on commence a y travailler. Sous un rétrécissement, un ressaut de 2 M, très légèrement ventilé, semble aboutir a un sol terreux dans un méandre étroit. De maigres indices certe... mais si l'on part du principe que nous sommes ici dans une des entrées hautes du réseau que je pressent au Sud du Bufo Fret... l'enjeux est considérable. Je sent mes trois collègues, qui n'ont pourtant pas mon expérience, très motivés... et ça c'est beaucoup: donner le gout de l'explo a des nouveaux membres... dans un club ou beaucoup ont perdu le sens du discernement par rapport aux priorités d'explos!!!! Les gens concernés ce reconnaîtrons!!!!

La descente, certe plus facile, nous montre la nécessité de trouver et d'aménager un accès commode. Par exemple par rapport au départ de l'accès a la grotte de la Cathédrale?

De toute façon ici... il vat falloir trouver des spéléos vraiment motivés... et qui n'ont pas peur de marcher...

Un future collaboration avec le SCM? ça serait dans l'ordre des choses... que les bons spéléos ce regroupent sur des objectifs majeurs de la région: Réseau de l'Agly, massif du Bournasset, réseau du Bugarach... etc...

L'on aurait tous a y gagner.

1. <http://1.bp.blogspot.com/-wsv0BeMSz-4/T-xHZ6J-zGI/AAAAAAAAAL0/m-0DOLy9qho/s1600/P6270006.JPG>
2. <http://4.bp.blogspot.com/-3NvGy-9PiW0/T-xHmM2qNpI/AAAAAAAAAL8/kIxZ8xHgqTw/s1600/P6270013.JPG>
3. http://3.bp.blogspot.com/-mEd34OPfAD4/T-xH2T8BwtI/AAAAAAAAAME/___ltD9xgjtg/s1600/P6270021.JPG
4. <http://2.bp.blogspot.com/-d1xUKbcKfdA/T-xH90i-xYI/AAAAAAAAAMM/VcwIkRtWMYy/s1600/P6270044.JPG>
5. <http://4.bp.blogspot.com/-XWVesNwiKME/T-xIDP7UWTI/AAAAAAAAAMU/LyI0tXRUPV8/s1600/P6270062.JPG>

1.7 juillet

Italie. Quatre plongeurs meurent bloqués dans une grotte (2012-07-01 19:47) - Etienne

Quatre plongeurs, partis explorer une grotte située à Palinuro dans le Golfe de Salerne, dans le sud de l'Italie, sont morts samedi, ont annoncé les autorités.

Quatre plongeurs sous-marins amateurs sont morts samedi après être restés bloqués dans une grotte située dans la partie sud du Golfe de Salerne, à Palinuro.

Perte du sens de l'orientation ?

Ils faisaient partie d'un groupe d'une dizaine d'excursionnistes partis explorer la « Grotte du sang », près du cap de Palinuro. Un premier groupe de quatre a réussi à sortir de la grotte mais un deuxième est resté en arrière dans la grotte sous-marine.

Plusieurs sauveteurs et certains des plongeurs de l'autre groupe ont évoqué l'hypothèse que, sur leur passage, les plongeurs aient soulevé du sable et de la vase en grande quantité, ce qui aurait pu leur faire perdre le sens de l'orientation dans cette grotte très obscure. Autre possibilité jugée moins probable; que les plongeurs soient restés bloqués après la chute d'un pan de paroi.

Intervention des pompiers

Des pompiers spéléologues ont dû être appelés à la rescousse pour essayer de les extraire de la grotte, caractérisée par un grand nombre de passages et couloirs.

L'instructeur qui avait organisé l'excursion dans la « Grotte du sang », baptisée ainsi en raison du rouge des parois due à une bactérie, a été hospitalisé suite à un malaise. Apparemment, il se serait immergé dans la

grotte car il était inquiet de ne pas voir revenir les quatre excursionnistes.

Stage CDS de formation à Roquefeuil
(2012-07-03 20:49) - christelle

[3]



Voici quelques photos envoyées par Fédé, et prises le week end dernier au stage CDS de formation.

A+
christelle

[1]



[4]



[2]



[5]





[6]

1. http://3.bp.blogspot.com/-YpWiIfMRUaI/T_M9UrRy9sI/AAAAAAAAAKc/-9dHOAmpS0M/s1600/085.JPG

JPG

2. http://1.bp.blogspot.com/-1gXkRjVvk1Y/T_M9sSDr0LI/AAAAAAAAAKs/DmwmdGUdH6c/s1600/008.JPG

JPG

3. http://4.bp.blogspot.com/-W9ysTIIm3Y6g/T_M98paL3xI/AAAAAAAAAK0/zMYyp0M64pc/s1600/032.JPG

JPG

4. http://4.bp.blogspot.com/-4IMD3GuHpaU/T_M-HC0-4gI/AAAAAAAAAK8/sWJtG_4No7U/s1600/058.JPG

JPG

5. http://4.bp.blogspot.com/--VkJMDhqmYzA/T_M-PWqDQXI/AAAAAAAAALE/u-axf-MoiaM/s1600/076.JPG

JPG

6. http://2.bp.blogspot.com/-erx5eNXWgio/T_M-Ykq6MkI/AAAAAAAAALM/0TagzvV47pM/s1600/044.JPG

JPG

(2012-07-03 23:45) - riton

Week end formation CDS du 30/06 et 01/07:

L'on peut dire,une belle réussite,malgré l'inconnu du nombre des participants,jusqu'au dernier moment...et une météo vraiment pas accueillante.

Une quinzaine de participants pour chaque jour: 6 du club,puis la MJCN de narbonne ayant suivi le président Purson,deux jeunes de la SSP et quelques anciens,quelques membres de la Serre de Roquefort(initiales impossibles a retranscrire!!).Soit 4 clubs représentés sur les 7.

-Samedi: Exercices de bases,sur 7 voies,a la falaise de Roquefeuil.Du fondamental.....sous le contrôle de notre extraordinaire ancien,qui a repris du service...en majesté....l'inimitable PAPY Cavaillès.35 ans après

mes débuts,a la falaise de la couleuvre a Narbonne...c'était toujours lui!Les plus initiés travaillent les dégagements d'équipier et la météo qui nous a fichu la paix toute le journée,finis par nous chasser.A retenir,l'historique participation(active) de...ETIENNE,qui la jambe plâtrée....a fait des exercices difficiles sur corde.Une volonté et une motivation qui force mon admiration,et fait chaud au coeur.Bravo aussi a FEFE,qui malgré une baisse de forme,était là a suer sang et eaux pour franchir les obstacles.



[1]



[2]



[3]



[5]



[4]



[6]

Nous sommes quelques uns a oublier le confort de l'Oustal,pour se contenter de la rustique maison forestière de la Jasse,dans la forêt de Bélesta.Repas convivial où ma proposition d'aller le lendemain a las Goffias,optient l'unanimité.Ceux qui ont choisi de camper...en oubliant de fermer la porte s'en rappelleront!

-Dimanche: Par une météo diluvienne....comme a notre sortie un moi plus tôt...rentrée dare dare dans Las Goffias.A peu près le même nombre de participants que la veille....mais aussi la retrouvaille de vieille branches: Christian et Eliane,Eric de Toulouse,Jeanne de la SSP.Avec Jean Luc et Julie,qui n'attendaient que ça,je file directement au départ repéré a la précédente sortie.Le gros de la troupe va visiter le reste du réseau.Deux petites heures de travail sont suffisantes pour venir a bout de l'obstacle.Les deux jeunes de la SSP sont tout excités....mais honneurs aux dames...c'est Jeanne qui franchit la première l'étrouiture.Une superbissime salle accueille pour la première fois de sa très vieille histoire des spéléos.Malgré une fouille minutieuse,aucune suite n'est détectée,mais c'est quand même un beaux cadeau de fin de stage: de 25 de long,10 de large et 15 de haut,elle est désormais la salle la plus concrétionnée de cette célèbre classique....62 ans après les dernières découvertes importantes.Même dans les trous archi connu....ça vaut le coup de farfouiller!A l'unanimité ce bel endroit est baptisé salle ARMENGAUD,en hommage a notre ami disparu bien trop tôt.Après la remontée sans problèmes de l'aérien P38,c'est la disper-

sion rapide...car il pleut toujours!!
Sympathique séjour a renouveler avec plaisir...mais en ayant consulté la météo avant!



[7]

L'on s'y forme,l'on partage dans un bon esprit...et l'on peu même y faire de la première!

1. http://3.bp.blogspot.com/-Mc76A6i45jk/T_NeqO9UbxI/AAAAAAAAAMg/2EezMfk-z6E/s1600/IMG0238.JPG
2. http://3.bp.blogspot.com/-875xeYBtW2E/T_Ne4oiIZQI/AAAAAAAAAMo/tS2E6uvsUcY/s1600/IMG0241.JPG
3. http://3.bp.blogspot.com/-z6o00rJeFxs/T_N1f42DoAI/AAAAAAAAANI/WbqBLfbU-8w/s1600/IMG0261.JPG
4. http://4.bp.blogspot.com/-ToL6hJjRRhk/T_NfN6B0qwI/AAAAAAAAAMw/DOPr42jk8Ho/s1600/IMG0250.JPG
5. http://2.bp.blogspot.com/-ixFTACKA3To/T_NnsxmUQUI/AAAAAAAAANQ/b7hm1Oiy2M/s1600/Goffias+Salle+H.+Guilhem+007.jpg
6. http://2.bp.blogspot.com/-ThmWotxxNJM/T_NlGE100ZI/AAAAAAAAAM8/zgkbJtoQ7hs/s1600/Goffias+Salle+H.+Guilhem+003.jpg
7. http://4.bp.blogspot.com/-3_-2_1EPoOk/T_SN5qDwjxI/AAAAAAAAANK/AEUEFgGRSPc/s1600/Goffias+Salle+H.+Guilhem+030.jpg

ALPESPORT (2012-07-04 16:44) - christelle

Chers clients,
Nous vous offrons nos services comme une boutique spécialisée dans la montagne (Spéléologie, trekking, escalade, randonnée...) et nous voulons vous annoncer que tous les membres de votre club bénéficieront de 12 % de remise sur tous les achats dans notre magasin en Andorre (hors prix nets et remises).
Nous serions ravis que vous pouviez venir en Andorre ou que vous vous mettiez en contact avec nous pour ce que vous désirez.Alpesport
Av. Pont de la Tosca, N ° 9

AD700 - ESCALDES-ENGORDANY
Principauté d'Andorre
e-mail: tienda@alpesport.ad
Web: www.alpesport.ad
Nous étudions la meilleure façon d'envoyer vos achats a votre maison «on line ». Nous vous tiendrons informés. Nous voulons être votre Fournisseur.
Veuillez agréer, messieurs, nos salutations.L'équipe ALPESPORT.

Grelot, cochon, sergent et autres boulidous (2012-07-05 17:38) - Jean Marie

Samedi 23 juin 2012

Séverine, Guillaume, Jean Michel, Isa, Claire, Pierre, Michel, Jean marie et nos guides François et Michael du SCAL

TPST 7 heures

Aven du Grelot

Arrivés vers 9 heures, nos guides François et Michael nous attendent



[1]

et nous attaquons la marche d'approche sous un cagnard de plomb (Et oui, ici les trous ne sont pas au bord des routes).



[2]

[3]



[7]

Descente sans problème : P30, P45, P20 et nous arrivons sur une magnifique galerie des Gours, malheureusement secs en cette saison.

Retour vers 18 heures, toujours 35° au compteur. La baignade dans l'Hérault tombe à point pour nous éviter l'ébullition. Démonstration de nage en eau vive par l'aquatique de l'équipe.



[4]



[8]

La sécade ne dure pas et les premières vasques apparaissent.




[5]



[9]

[10]



[6]



Isa explique à Michel, un peu tard, comment passer une vire sans se mouiller le thermomètre (il avait séché le cours lors de son stage de perfectionnement). Michael passe en nage indienne ; on comprendre un peu plus tard pourquoi ça s'appelle l'Aven du Grelot.

Repas et hôtel à St Guilhem. Chaque chambre est décorée sur un thème inspiré de l'anatomie humaine. Les yeux pour les Briffon,



[11]

la main pour les Barbis.



[12]

Quant aux Escandes (c'est Isa ou Jean Mi qui a réservé ?) ...



[13]



Peut être pour faire sécher le casque ?

Pas de commentaires sur la nuit. Et que les pissevinaigre se plaignent auprès de la direction de l'hôtel.

Dimanche 24 juin 2012

Les mêmes, sans Michel qui était cassé par la sortie de la veille, et avec des nouveaux guides : Samuel, Chantal et Thadée nous attendent vers 9 heures. Nouvelle marche d'approche sous le même cagnard que la veille. Les paysages sont superbes.



[15]

[16]



[14]

[17]



Ballade à la grotte du Cochon : porte certainement récupérée sur une chaudière à bois :



[18]



[22]

[23]

Puis trémie du style de celle du trou de la Dent qui finit par déboucher sur 2 salles magnifiques : fistuleuses , aragonites, sur fond ocre... Alain, tu peux préparer tes caméras.



[24]



[19]



[25]

[26]



[20]

[21]



Au retour nous nous arrêtons à la grotte du Sergent qui domine la vallée de l'Hérault de plusieurs dizaines de mètres.



[27]

Il fait tellement chaud que nous avons la cagne d'enfiler les sous combis. On se la joue « à la chinoise »




Conclusion : excellent WE organisé par Jean-Mi et Isa. ca nous détend du tirage de gamates et de la topo dans la bouillasse. Comme quoi la spéléo ça peut aussi être un loisir.



[28]

et atteignons les -90 : siphon dans lequel Samuel ne peut s'empêcher de se taper un crawl. Qu'est ce qu'ils aiment l'eau dans ce pays !



[29]

Retour à l'Hérault pour une dernière baignade avant de rentrer.

Samuel m'a envoyé des photos du Sergent en crue : soit 90 mètres au dessus du siphon :



[30]

[31]

1. http://lh5.ggpht.com/-XXrm_PyZOQE/T_WzhKKjBSI/AAAAAAAABdA/_PvEgYLCdik/s1600-h/2012%25252006%25252023%252520Grelot%252520Cochon%252520Sergent_800x600%25255B3%25255D.jpg
2. http://lh3.ggpht.com/-esRV-Hvapx8/T_Wzl1C2_RI/AAAAAAAABdQ/_AemBwGFN_M/s1600-h/2012%25252006%25252023%252520Grelot%252520Cochon%252520Sergent%252520%2525285%252529_800x600%25255B3%25255D.jpg
3. http://lh4.ggpht.com/-wB_IiS3y2D8/T_Wzpc-x0GI/AAAAAAAABdg/B3FBZJO_3M0/s1600-h/2012%25252006%25252023%252520Grelot%252520Cochon%252520Sergent%252520%2525286%252529_800x600%25255B3%25255D.jpg
4. http://lh4.ggpht.com/-uSHaz0gZ378/T_WztqL4ugI/AAAAAAAABdw/S1Rd_JpG2zA/s1600-h/2012%25252006%25252023%252520Grelot%252520Cochon%252520Sergent%252520%25252815%252529_800x600%25255B3%25255D.jpg
5. http://lh3.ggpht.com/-sw75TCE4pF4/T_WzwnbL1WI/AAAAAAAABeA/9IozGzGSH2c/s1600-h/2012%25252006%25252023%252520Grelot%252520Cochon%252520Sergent%252520%25252819%252529_800x600%25255B3%25255D.jpg
6. http://lh4.ggpht.com/-FfWedOxXNMY/T_Wzz-Y70OI/AAAAAAAABeQ/YXJGDO4BXu4/s1600-h/2012%25252006%25252023%252520Grelot%252520Cochon%252520Sergent%252520%25252823%252529_800x600%25255B3%25255D.jpg
7. <http://www.youtube.com/watch?v=44e6AWOWrIo>
8. http://lh5.ggpht.com/-_bXf_Jgy8VU/T_Wz31rQHeI/AAAAAAAABeo/ulKHsimDpas/s1600-h/2012%25252006%25252023%252520Grelot%252520Cochon%252520Sergent%252520%25252827%252529_800x600%25255B5%25255D.jpg
9. http://lh3.ggpht.com/-qmAqb_ilHEA/T_Wz7RTAb9I/AAAAAAAABe4/T7F1wR_jOeA/s1600-h/

- 2012%25252006%25252023%252520Grelot%
252520Cochon%252520Sergent%252520%25252828%
252529_800x600%25255B5%25255D. jpg
10. http://lh4.ggpht.com/-CBh_b7bdSPo/T_Wz-Z9taUI/AAAAAAAABfI/uR80VhqeZFW/s1600-h/
2012%25252006%25252023%252520Grelot%
252520Cochon%252520Sergent%252520%25252835%
252529_800x600%25255B5%25255D. jpg
11. http://lh5.ggpht.com/--OnyKlKYPHM/T_W0Bb7WDPI/AAAAAAAABfY/z8lcdIrsjmg/s1600-h/
2012%25252006%25252023%252520Grelot%
252520Cochon%252520Sergent%252520%25252848%
252529_800x600%25255B3%25255D. jpg
12. http://lh3.ggpht.com/-9xLRjS3CdsI/T_W0DyPu4tI/AAAAAAAABfo/n4cPcyO50S4/s1600-h/
2012%25252006%25252023%252520Grelot%
252520Cochon%252520Sergent%252520%25252849%
252529_800x600%25255B3%25255D. jpg
13. http://lh4.ggpht.com/-mD7MiAmDJ28/T_W0GpaIpuI/AAAAAAAABf4/oBg7EtJ543c/s1600-h/
2012%25252006%25252023%252520Grelot%
252520Cochon%252520Sergent%252520%25252845%
252529_450x600%25255B3%25255D. jpg
14. http://lh3.ggpht.com/-VhM3MoRnlyY/T_W0JS7Y_4I/AAAAAAAABgI/hddLZeuhpC0/s1600-h/
2012%25252006%25252023%252520Grelot%
252520Cochon%252520Sergent%252520%25252846%
252529_800x600%25255B4%25255D. jpg
15. http://lh4.ggpht.com/-w7yzLT8Outw/T_W0MvXQHfI/AAAAAAAABgY/iIkNrSreSeA/s1600-h/
2012%25252006%25252023%252520Grelot%
252520Cochon%252520Sergent%252520%25252862%
252529_450x600%25255B3%25255D. jpg
16. http://lh5.ggpht.com/-8AIPi0zx11M/T_W0PziEr7I/AAAAAAAABgo/eOyFk-oXEBk/s1600-h/
2012%25252006%25252023%252520Grelot%
252520Cochon%252520Sergent%252520%25252868%
252529_450x600%25255B3%25255D. jpg
17. http://lh5.ggpht.com/-5_Sj5Gnc7qQ/T_W0Tt9pMqI/AAAAAAAABg4/YakLUk-sZK0/s1600-h/
2012%25252006%25252023%252520Grelot%
252520Cochon%252520Sergent%252520%25252871%
252529_800x600%25255B4%25255D. jpg
18. http://www.youtube.com/watch?v=nqNdQv-vhN4&feature=youtube_gdata
19. http://lh6.ggpht.com/-uhWKVyKfuRU/T_W0YU9XurI/AAAAAAAABhQ/lClh420If4I/s1600-h/
2012%25252006%25252023%252520Grelot%
252520Cochon%252520Sergent%252520%25252877%
252529_800x600%25255B5%25255D. jpg
20. http://lh5.ggpht.com/-SHD_tzONrSs/T_W0bIhHtYI/AAAAAAAABhg/lpbt_ngvpEs/s1600-h/
2012%25252006%25252023%252520Grelot%
252520Cochon%252520Sergent%252520%25252883%
252529_800x600%25255B4%25255D. jpg
21. http://lh5.ggpht.com/-D56xMczZlHI/T_W0eI1D79I/AAAAAAAABhw/7qSSkDDxk6M/s1600-h/
2012%25252006%25252023%252520Grelot%
252520Cochon%252520Sergent%252520%25252886%
252529_800x600%25255B6%25255D. jpg
22. http://lh5.ggpht.com/-qosOi4KytI4/T_W0gw-sP7I/AAAAAAAABiA/PHFFvMwWsoQ/s1600-h/
2012%25252006%25252023%252520Grelot%
252520Cochon%252520Sergent%252520%25252889%
252529_800x600%25255B4%25255D. jpg
23. http://lh3.ggpht.com/-J_Ib-jJO0oU/T_W0jfZc5xI/AAAAAAAABiQ/QzKMAKJGlx0/s1600-h/
2012%25252006%25252023%252520Grelot%
252520Cochon%252520Sergent%252520%25252892%
252529_800x600%25255B10%25255D. jpg
24. http://lh4.ggpht.com/-wXCnKEwqn1I/T_W0mty0FgI/AAAAAAAABig/8p2_QWwGHRQ/s1600-h/
2012%25252006%25252023%252520Grelot%
252520Cochon%252520Sergent%252520%25252894%
252529_800x600%25255B4%25255D. jpg
25. http://lh6.ggpht.com/-iVVbUc3Vlfa/T_W0p0iJlJI/AAAAAAAABiw/87tqdxiwGyU/s1600-h/
2012%25252006%25252023%252520Grelot%
252520Cochon%252520Sergent%252520%252528102%
252529_800x600%25255B3%25255D. jpg
26. http://lh6.ggpht.com/-2JFRXLv5_Ps/T_W0sgbScEI/AAAAAAAABjA/EUaYIwqyhnw/s1600-h/
2012%25252006%25252023%252520Grelot%
252520Cochon%252520Sergent%252520%252528110%
252529_800x600%25255B4%25255D. jpg
27. http://lh3.ggpht.com/-TWoru3fwbIg/T_W0vVuIRyI/AAAAAAAABjQ/C4y1DKw-K9s/s1600-h/
2012%25252006%25252023%252520Grelot%
252520Cochon%252520Sergent%252520%25252866%
252529_800x600%25255B3%25255D. jpg
28. http://lh3.ggpht.com/-FNPE3VVivA0/T_W0yihR6DI/AAAAAAAABjg/s1sZBO_qHnQ/s1600-h/
2012%25252006%25252023%252520Grelot%
252520Cochon%252520Sergent%252520%252528119%
252529_800x600%25255B3%25255D. jpg
29. http://www.youtube.com/watch?v=ap5rkP4mRf8&feature=youtube_gdata
30. http://lh6.ggpht.com/-1-WUSAwzcDU/T_W02VBbKWI/AAAAAAAABj4/ZSxN7Fw-DLM/s1600-h/
Sergenten-crue-21-10-1994-red%25255B3%25255D. jpg
31. http://lh3.ggpht.com/-ya6GQMqvKEE/T_W06GM5cCI/AAAAAAAABkI/9vGu1MXoE3w/s1600-h/
Sergent%252520Crue%2525204%252520f%252520C3%
2525A9vrier%2525202009%252520guilhem%
252520mestre%25255B3%25255D. jpg

(2012-07-06 15:14) - riton

Jeudi 05.07.2012:

Au delà de l'arche noire.

Retour dans le fameux Bufo Fret de Bugarach. Corine voulant faire découvrir a son fils Charles (21 ans)...le dessous de "sa" montagne, l'on va poursuivre au delà de cette fameuse arche rocheuse qui nous avait arrêté précédemment, dans la galerie du sable. Je suis aidé a l'encadrement par Patrick, qui découvre aussi ce réseau. Traditionnel petit apprentissage sur un arbre a l'entrée... puis première expérience spéléo pour le long... Charles (1m90m), qui a plutôt la phobie des lieux clos... Rentrée tardive a 12H05. C'est plutôt de l'initiation "style commandos"... avec des cordes a remonter, 5 siphons de sables étroit a franchir... plus quelques autres étroitures bien gratinées que j'avais oublié! A l'Arche, je refait un équipement a ma façon, ce qui me permet d'être a coté des débutants. Corine a un petit coup de mou devant la dernière étroiture, mais ce ressaisit courageusement, et vas jusqu'à la salle des ossements. Avec Patrick, pourtant pas très a l'aise en escalade, je poursuit jusqu'au bouchon... du bout du bout... Tout le monde apprécie ce fabuleux réseau, malgré la fatigue. Beaucoup de choses extraordinaires ici: La forme des magnifiques conduites forcées, qui laisse songeur sur les masses d'eaux qui ont du façonner ces conduits; les concrétions pleines de fer, que je n'avait pas remarqué précédemment; Ce dernier point est un peu une illustration de ce que je disais dans le film sur direct 8... beaucoup de ces fameux phénomènes électro magnétiques et énergétiques doivent venir de ça!

Charles apprentis cinéaste de cours métrages, peu ce faire la main, dans ce haut lieu des Corbières... mais peu a l'aise sous terre... il n'en profite pas vraiment... Chapeau quand même, pour... une première sortie d'être arrivé là, sans refus d'obstacles!

Avec le projet, de revenir au bout de ce réseau, pour une expérience de bivouac (certainement dans la salle terminale), je laisse le puits de l'arche équipé. Prière au éventuel visiteurs de respecter notre matériel.

Si des gens du club sont intéressés, me contacter. Mes trois équipiers sortent sur les genoux, mais content de ce beau voyage de 9H15.

De retour au Relais... CORINE... saute sur son BE-MER (système de revitalisation électro magnétique)... mais je pense qu'elle a du s'endormir dessus!!!;



[1]



[2]

sous l'arche noire

Charles



[3]

Si vous êtes intéressés par ce système, elle ce feras un plaisir de vous l'expliquer (mieux que moi) et de vous le faire essayer. Avis pour ceux qui passeraient a Bugarach et son Relais...

1. http://3.bp.blogspot.com/-hWBFCpQPR0/T_bjXAYsx3I/AAAAAAAAANw/s_k5p1SaKjA/s1600/IMG0272.JPG

2. <http://>

//3.bp.blogspot.com/-RYtxx34J0Eg/T_bnKS9sHqI/AAAAAAAAAOY/1TEKt7K7AyQ/s1600/P1030705.jpg
 3. http://2.bp.blogspot.com/-pcefVESBjPs/T_b_THNGQtI/AAAAAAAAAOk/67KLdMgIpEA/s1600/P1030753.jpg

(2012-07-18 11:52) - féfé

Film sur le réseau des grottes de Lacave dans le Lot (2012-07-18 12:34) - christelle

Bonjour à tous,

Je relaie ici le message de Ludovic MAURY, jeune réalisateur indépendant qui vient de terminer la réalisation d'un très joli film, intitulé « Un voyage Hors du Temps » sur le réseau des grottes de Lacave dans le Lot et qui souhaiterait un peu d'aide pour faire connaître son film, par le biais de liens vers des extraits vidéo sur notre blog :

[EMBED]

[EMBED]

[EMBED]

A+

Christelle

Voici son message :

J'ai réalisé ce film sans budget (outre le matériel) et sans équipe mais avec beaucoup de passion et de cœur. C'est une approche poétique des grottes et du monde souterrain, sorte de réflexion personnelle suite à plusieurs nuits passées seul dans les grottes (je suis moi même spéléo occasionnel), ce qui lui donne une certaine originalité par rapport aux films habituels sur les grottes.

Les films sur le monde souterrain étant difficile à faire connaître, seriez vous d'accord pour intégrer les trois extraits vidéo du film sur un nouvel article de votre blog? (soit en intégrant les vidéos si le moteur de votre blog le permet via un outil « insérer/intégrer vidéo » soit via le code fourni par youtube sous la vidéo (cliquez sur « partager » puis « intégrer », youtube fournira un code html à insérer dans le site).

Cela facilitera le référencement des vidéos et pourra ainsi faire connaître un peu plus le film auprès d'un public intéressé par le monde souterrain. Voici les 3 extraits vidéo qu'il faudrait intégrer si vous êtes d'accord ? :

Extrait 1 :

[1]<http://www.youtube.com/watch?v=bgC5Q6mBfyA>

Extrait 2 :

[2]<http://www.youtube.com/watch?v=f1VuyOBzZGQ>

> Extrait 3 :

[3]<http://www.youtube.com/watch?v=7w4ymQevxCY>

En remerciement, je vous propose de vous envoyer un DVD du film, je vous l'offre et je prends bien sur les frais de port à ma charge. Il me faudra juste une adresse pour l'envoi. :)

Plus d'infos sur le DVD et son contenu sur [4]<http://www.unvoyage-horsdutemps.com>

Dans l'attente de votre réponse.

Amicalement, Ludo

1. wlmailhtml:
 BA530209-8B92-41E0-8B00-30669E2666DEmid:
 //00000234/!x-usc:<http://www.youtube.com/watch?v=bgC5Q6mBfyA>
2. wlmailhtml:
 BA530209-8B92-41E0-8B00-30669E2666DEmid:
 //00000234/!x-usc:<http://www.youtube.com/watch?v=f1VuyOBzZGQ>
3. wlmailhtml:
 BA530209-8B92-41E0-8B00-30669E2666DEmid:
 //00000234/!x-usc:<http://www.youtube.com/watch?v=7w4ymQevxCY>
4. wlmailhtml:
 BA530209-8B92-41E0-8B00-30669E2666DEmid:
 //00000234/!x-usc:<http://www.unvoyage-horsdutemps.com/>

(2012-07-19 22:01) - féfé




[1]



[2]



[6]




[3]



[7]



[4]



[5]

Bonjour a tous et à toutes, la sortie d'aujourd'hui à bugarach s'est très bien passée j'ai eu l'occasion d'amener avec moi ma compagne Eglantine que je vous présente avec joie je vous souhaite bonne réception merci féfé

1. <http://3.bp.blogspot.com/-HfSsqCheKWM/UAhluObODXI/AAAAAAAAAJg/yLEPso0GVx0/s1600/063.JPG>
2. <http://4.bp.blogspot.com/-ZXz-Vi3TGK4/UAhmMg4mRZI/AAAAAAAAAJ0/bU6ZLd6woqk/s1600/049.JPG>
3. http://4.bp.blogspot.com/-OoJ4Ze0cXMY/UAhma15gpzI/AAAAAAAAAJ8/sKuReeM_lME/s1600/051.JPG
4. http://2.bp.blogspot.com/-WtwE6iTzZhg/UAhmyz_j8EI/AAAAAAAAAKE/TrPWB3LCDtQ/s1600/053.JPG
5. <http://1.bp.blogspot.com/-GYO7Eedcq8U/UAhnExM5MSI/AAAAAAAAAKM/so0rfCo6INE/s1600/017.JPG>
6. http://1.bp.blogspot.com/-swlL6_4htU4/UAhnQ0g45oI/AAAAAAAAAKU/Q-SacFRW6Ro/s1600/009.JPG
7. <http://3.bp.blogspot.com/-8zXefIyuOGO/UAhl7U8kHmI/AAAAAAAAAJs/CDwKwT1RozY/s1600/048.JPG>

(2012-07-22 21:21) - jean michel

*mardi 12 décembre 2010
participants : Alain M., Henri G.
TPST : 3h ; 30 m de première*



[3]

(2012-07-22 21:21) - jean michel

*mardi 12 décembre 2010
participants : Alain M., Henri G.
TPST : 3h ; 30 m de première*



[4]

(2012-07-22 22:44) - féfé



[1]



[5]



[2]



[6]



[7]



[8]

bjr a toutes et tous Notre petite sortie à Matte Arnaude s'est super bien passée tout le monde a passé le syphon rempli de flotte j'ai bien rigolé trempé jusqu'aux os et apres une courte halte pour ne pas nous refroidir nous sommes dirigés vers la sortie qui se trouvait à quand même deux heures de marche et avons retrouvé le soleil et cette journée s'est terminée devant un bon repas partagé en commun je vous fais parvenir quelque photos qui ne sont pas de tres bonne qualité je m'en excuse d'avance féfé

ps je voudrais remercier claire pour avoir protégé mon appareil photo et à bientôt j'espere

1. http://2.bp.blogspot.com/-fuRE2sfrgz0/UAxkCO_zI5I/AAAAAAAAAKk/F9PgvBVN5LE/s1600/004.JPG

2. http://4.bp.blogspot.com/-140qUzvmNgA/UAxk19N_jWI/AAAAAAAAAKs/7dvI46u0ASs/s1600/005.JPG

3. <http://3.bp.blogspot.com/-boyQNU6HHuU/UAxkzUrVAYI/AAAAAAAAAK0/xJPhZyOhoU8/s1600/010.JPG>

4. http://3.bp.blogspot.com/-Ha652xQ9sbc/UAxk8DwGT_I/AAAAAAAAAK8/ONog-mLS3zM/s1600/003.JPG

5. <http://4.bp.blogspot.com/-rRFhrfbUjk8/UAx1Ev2xfLI/AAAAAAAAALE/TjysektEe-E/s1600/024.JPG>

6. <http://3.bp.blogspot.com/-bF9QbedmDnk/UAx1Rg8rsqI/AAAAAAAAALM/mduUYkO8ceo/s1600/027.JPG>

7. <http://3.bp.blogspot.com/-yzf3LzWKyoc/UAx1hPCYvYI/AAAAAAAAALU/jDadKI1TkY/s1600/044.JPG>

8. <http://1.bp.blogspot.com/-RpTOQWHYOGM/UAx18e21fdI/AAAAAAAAALc/fcxN73IF2Lo/s1600/035.JPG>

Retour du SCA aux Picos ... 25 ans après !!
(2012-07-24 09:15) - nico décat

Ola la compagnie,
Fraichement de retour après 1 petite semaine dans les montagnes asturiennes, voici un petit résumé du début du camp 2012 :

_ Beaucoup de soleil mais aussi beaucoup de névés encore en place, l'enneigement fut tardif cet hiver,

(2012-07-24 22:27) - JPP

(2012-07-24 22:40) - JPP

TRAVERSEE MATTE ARNAUDE

Samedi 21 juillet

Nombre participants : 17

TPST : 6 heures.

Groupe record aujourd'hui pour la traversée de Matte Arnaude : 17 spéléo sont au rendez-vous devant le Gouffre Géant de Cabrespine pour cette traversée devenue une classique du club. Sont présents 9 membres d'un club spéléo de Montpellier, et deux amis des Briffon pour une sortie initiatique. Un stress évident pour les accompagnateurs du club, Claire, Jean Marie, Jean Claude, Félix, Jean Michel et Jean Pierre.

La traversée s'effectue sans encombre, sous la conduite forcée (comme à son habitude) de notre cher Jean Claude, toujours aussi efficace et dynamique. Nous avons quand même une petite appréhension tout au long de la descente. Malgré la chaleur extérieure, la galerie est animée d'un faible courant d'air,. Le siphon serait-il bouché ?

Cette hypothèse va s'avérer hélas bien réelle. Seulement une dizaine de centimètres reste libre entre la voûte et le miroir liquide, laissant passer l'air ambiant de la grotte. Devant l'importance du groupe, il est hors de question de faire demi-tour. Nous devons nous résoudre à nous jeter à l'eau. La vision de cet

étroit goulet empli d'eau provoque une grosse montée d'adrénaline. J'ai beau fermer le col de la combi, mais l'eau glaciale s'infiltré partout. Elle s'introduit instantanément jusqu'au fond des bottes. Que dire du pauvre kit, complètement immergé dans l'élément liquide, noyant les appareils photos mal isolés. J'essaye d'être rapide mais arrivé au milieu du siphon, une grosse surprise nous attend. Le haut du casque bute sur le plafond et nos voies respiratoires se trouvent immergées. C'est la tasse assurée !!

Heureusement, le passage est de courte durée, et Jean Marie veille au grain de l'autre côté. Tout le monde passera ainsi sans encombre. Quel délice de se retrouver quelques mètres après, debout, dans un silence impressionnant, dans l'immense salle de la rivière souterraine. Nous remonterons celle-ci en appréciant de nouveaux paysages, dévoilés par les puissantes scurions.

Cette expérience (cardiaques s'abstenir) marquera sans doute tous les participants de cette magnifique sortie,

(2012-07-26 11:00) - riton

Travaux au Nord du Linas-Bugarach:

Dans une grotte redécouverte le 22/07 dans l'extrême amont de la vallée au nord de la borde de la serre, redescente le 24/07 avec cette fois ci en compagnie de Jean Jacques tout nouvellement inscrit au club. Pas plus de succès dans la progression au fond que la première fois....le manque d'oxygène (peut être pas de gaz, l'acéto de mon casque marchant encore!) nous fait rebrousser chemin devant un laminoir qui a l'air de ce poursuivre bien étroit. Le SCM aurait déjà fait ce trou il y a quelques années....



[1]



[2]



[3]

Par contre descente de l'aven plus a l'ouest, que les forestiers avaient signalé en marquant: danger a la peinture sur des arbres. Beau P7 bien creusé avec des remplissages limoneux au fond. Un passage nettement soufflant serait a ouvrir coté Ouest. L'on ce rabat sur la doline des menhirs juste a l'est. Comme la doline et l'aven soufflent tous les deux, un tube a vent semble peu probable. Séance musclée de décaissage, nous permettant de localiser l'excellente ventilation dans un cahot coté ouest. Jean Jacques plongeur professionnel a la retraite et nouvel habitant de Bugarach, n'est pas du genre a s'endormir sur la piquette! Le virus commence a faire son effet! Affaire a suivre....

Mercredi 25 Juillet 2012:

Sortie découverte au Trou de la Mandre-Sougraigne. Fidèle a ma politique de communication auprès des jeunes, j'amène 3 petits jeunes apparentés a Jean Paul de Rennes le Château: Eléonore, Florian et Ulysse... qui ont entre 17 et 20 ans... a la cavité historique du secteur le trou de la Mandre (exploré en 1975). Ici pas de puits.... mais par contre qu'elles étroitures! J'avais oublié!

évidemment tout le monde s'en sort très bien, même Flo-

rian avec ces 1,95M...!Ayant perçu une infime ventilation au raz du sol...je tente d'atteindre le siphon terminal (-120),mais je dois m'arrêter 10M avant.

(2012-07-30 12:52) - riton



[4]



[5]

L'atmosphère est à l'évidence totalement confinée, et les tas de feuilles sur les cotés...sont très propices au gaz carbonique...A revoir à l'étiage(septembre?)Je crois que mes jeunes ce rappelleront de leur première expérience de "vrai" spéléo.Deux d'entre eux habitent Toulouse.Je pense que le soir il n'ont pas du faire la fête!TPST:3H10

Dimanche 29 Juillet 2012:

Du trou-trou....toujours du trou-trou...!

Faute de grive...l'on mange du merle...Vue l'empressement impressionnant des membres du club à s'intéresser aux objectifs majeurs des corbières bien de chez nous: Trou de la Pause, Massif du Bournasset, relevés topo (et déséquipements) sur Missègre...et j'en oublie...continuation des gratouillages à l'ouest du Linas à Bugarach.

Avec Jean Jacques la dernière recrue locale....qui est particulièrement vélocité en désobstruction, début d'ouverture d'un départ repéré le 27, au début du talweg de peyrière à l'ouest de la borde de la serre.

Son emplacement en faisant un potentiel accès à un amont du trou de la font de dotz. Grosse lames et terre humifère ne résistent pas longtemps à nos efforts par une météo enfin supportable. Pas d'indice d'une suite pour l'instant, le bouchon devant être bien solide. A reprendre à temps perdu...

L'on remonte donc à la doline des menhirs (en celte: "les hommes debout"...tout un programme...) déjà travaillée le 24. Le courant d'air y est de plus en plus vélocité, et il sort à 9°7 par une bonne canicule au soleil. L'on abandonne le décaissage vers le bas et en suivant le sef, l'on entame bien le dégagement du côté ouest. Bonne séance de muscu...et de cassage de dos! Mais la dynamique est lancée, et Jean Jacques de plus en plus accroché à la désob...Un fait rare pour ne pas dire rarissime chez un débutant! En dehors de ça, et en étant très souvent au relais de CORINE....je n'arrête pas d'être sollicité pour....organiser des sorties découverte-ballade....évidemment sous le fameux PIC! Je donne la

priorité aux gens du pays et cette démarche nous a quand même ramené 3 nouveaux membres....et 3 autres contacts ne devraient pas tarder à s'inscrire!

Je profite de cet article, pour dire aux membres plus anciens qui n'auraient pas encore visité le magnifique Bufo Fret....de ne pas trop attendre....aux vues des rumeurs (invérifiables pour l'instant) d'interdiction du territoire et contrôles tous azimut que les autorités semblent vouloir mettre en place assez rapidement.

Je craint que leur parano injustifiable et stupide compromettent notre liberté de pratique sur Bugarach et ces alentours!!!!

Prochaine sortie programmée: le Lundi 6 Août: traversée du réseau de la Font de Dotz. Grotte belle et facile.

1. http://3.bp.blogspot.com/-8GFyyi3Nkfg/UBEBkEZuYAI/AAAAAAAAAOW/fHgiDNw63Yk/s1600/IMG_P0378.JPG

2. http://3.bp.blogspot.com/-4dnOHFLq19Q/UBEB9AfbyII/AAAAAAAAA04/KHktf-Ojcbw/s1600/IMG_P0468.JPG

3. http://4.bp.blogspot.com/-0n-Hyx7fdnw/UBECLhG5HPI/AAAAAAAAAPA/txNJAcBdtgs/s1600/IMG_P0471.JPG

4. http://3.bp.blogspot.com/-rRbUOIoy-Mg/UBEGIZyCDHI/AAAAAAAAAPM/Pl-iAiLTeqA/s1600/IMG_P0472.JPG

5. http://4.bp.blogspot.com/-CbellykS2xQ/UBEGaOdrowI/AAAAAAAAAPY/jNMLfeXHP-Y/s1600/IMG_P0483.JPG



[1]



[2]

Pour l'instant:3 inscrits.

1. <http://3.bp.blogspot.com/-HIH1aaF7V8M/UBZnCCN1TJI/AAAAAAAAAPk/Y9dFdYURh3I/s1600/IMG0491.JPG>

2. <http://1.bp.blogspot.com/-5kkEFJhrFHE/UBZnNtYQrSI/AAAAAAAAAPs/As3yHxknRpA/s1600/IMG0492.JPG>

1.8 août

Initiation à Trassanel (2012-08-01 21:45) - Jean Marie

Dimanche 15 Juillet

TPST : 2 + 3 heures

Participants :Jean-Claude, Claire , Jean Marie et Pierre, Cédric, Sébastien, Pascal, Christophe, Didier

1° de plusieurs articles en retard, je me laisse déborder. A la fin d'un repas de famille, mes cousins Cédric et Sébastien avaient demandé une initiation. Ce

n'était pas une fugace envie de fin de repas et nous voici avec 3 de leurs amis en train de descendre les échafaudages de Cabrespine pour une ballade dans le réseau amont. Sébastien touche les plateaux supérieurs avec le casque... 1m93 au garrot l'animal ! Ca promet pour la boîte à lettre de Trassanel.

Tout se passe bien. Dans l'après midi Jean Claude nous rejoint pour la traversée de Trassanel. Je lui fait part de mes craintes sur le franchissement de l'étréouiture. Un regard lui suffit, en bon connaisseur de l'humain et de sa cavité il m'assure que tout le monde doit passer. Je prends quand même 2 poulies.... au cas ou !

Tout le monde passera, mais parfois dans la douleur :



[1]

Quelques photos commentées par les participants :



[2]

[3]Trassanel [4]VOIR LE DIAPO-

RAMA [5]TOUT TÉLÉCHARGER [6]



[7] [8] [9] [10] [11] [12] [13] [14]

A paraître :

“Les Bidochons à Mate Arnaude” et “ le SCA est sur la paille”

1. <http://lh4.ggpht.com/-M97fDxQwfB8/UBmHNnvgYKI/AAAAAAAAABkc/IpaW22H506U/s1600-h/2012%25252007%25252015%252520Initiation%252520Sp%2525C3%2525A91%2525C3%2525A9o%252520%2525285%252529%25255B4%25255D.jpg>

2. <https://skydrive.live.com/redir.aspx?cid=d08c78f89bcef638&page=play&resid=D08C78F89BCEF638!167&parid=D08C78F89BCEF638!166&type=1&Bsrc=Photomail&Bpub=SDX.Photos&authkey=!AAQyidlj9nWpCk>

3. <https://skydrive.live.com/redir.aspx?cid=d08c78f89bcef638&page=browse&resid=D08C78F89BCEF638!166&type=5&authkey=!AAQyidlj9nWpCk&Bsrc=Photomail&Bpub=SDX.Photos>

4. <https://skydrive.live.com/redir.aspx?cid=d08c78f89bcef638&page=play&resid=D08C78F89BCEF638!166&type=5&authkey=!AAQyidljf9nWpCk&Bsrc=Photomail&Bpub=SDX.Photos>
5. <https://skydrive.live.com/redir.aspx?cid=d08c78f89bcef638&page=downloadphotos&resid=D08C78F89BCEF638!166&type=5&Bsrc=Photomail&Bpub=SDX.Photos&authkey=!AAQyidljf9nWpCk>
6. <https://skydrive.live.com/redir.aspx?cid=d08c78f89bcef638&page=play&resid=D08C78F89BCEF638!168&parid=D08C78F89BCEF638!166&type=1&Bsrc=Photomail&Bpub=SDX.Photos&authkey=!AAQyidljf9nWpCk>
7. <https://skydrive.live.com/redir.aspx?cid=d08c78f89bcef638&page=play&resid=D08C78F89BCEF638!169&parid=D08C78F89BCEF638!166&type=1&Bsrc=Photomail&Bpub=SDX.Photos&authkey=!AAQyidljf9nWpCk>
8. <https://skydrive.live.com/redir.aspx?cid=d08c78f89bcef638&page=play&resid=D08C78F89BCEF638!170&parid=D08C78F89BCEF638!166&type=1&Bsrc=Photomail&Bpub=SDX.Photos&authkey=!AAQyidljf9nWpCk>
9. <https://skydrive.live.com/redir.aspx?cid=d08c78f89bcef638&page=play&resid=D08C78F89BCEF638!171&parid=D08C78F89BCEF638!166&type=1&Bsrc=Photomail&Bpub=SDX.Photos&authkey=!AAQyidljf9nWpCk>
10. <https://skydrive.live.com/redir.aspx?cid=d08c78f89bcef638&page=play&resid=D08C78F89BCEF638!172&parid=D08C78F89BCEF638!166&type=1&Bsrc=Photomail&Bpub=SDX.Photos&authkey=!AAQyidljf9nWpCk>
11. <https://skydrive.live.com/redir.aspx?cid=d08c78f89bcef638&page=play&resid=D08C78F89BCEF638!173&parid=D08C78F89BCEF638!166&type=1&Bsrc=Photomail&Bpub=SDX.Photos&authkey=!AAQyidljf9nWpCk>
12. <https://skydrive.live.com/redir.aspx?cid=d08c78f89bcef638&page=play&resid=D08C78F89BCEF638!174&parid=D08C78F89BCEF638!166&type=1&Bsrc=Photomail&Bpub=SDX.Photos&authkey=!AAQyidljf9nWpCk>
13. <https://skydrive.live.com/redir.aspx?cid=d08c78f89bcef638&page=play&resid=D08C78F89BCEF638!175&parid=D08C78F89BCEF638!166&type=1&Bsrc=Photomail&Bpub=SDX.Photos&authkey=!AAQyidljf9nWpCk>
14. <https://skydrive.live.com/redir.aspx?cid=d08c78f89bcef638&page=play&resid=D08C78F89BCEF638!176&parid=D08C78F89BCEF638!166&type=1&Bsrc=Photomail&Bpub=SDX.Photos&authkey=!AAQyidljf9nWpCk>


166&type=1&Bsrc=Photomail&Bpub=SDX.Photos&authkey=!AAQyidljf9nWpCk

Les Bidochons à Mate Arnaude (2012-08-03 09:50) - Jean Marie

Samedi 21 Juillet Mate Arnaude / Cabrespine

En complément des articles précédents.

Pas très fréquenté Mate Arnaude. Nous ratons le (ex) sentier. L'équipe suivante le ratera aussi. Arrivés sur place, seule la palette en décomposition et le tas de cailloux révèlent l'emplacement de la plus profonde cavité de Languedoc Roussillon.



[1]

Noël et Chantal, en vacances chez nous, auraient du bénéficier d'une petite initiation avant cette traversée. Mais le calendrier ne nous l'a pas permis. Je n'ai aucun doute sur Noël qui m'a séché à plusieurs reprises en ski de rando, quant à Chantal elle fait pas mal de montagne, ça devrait aller.

La seule inconnue : comment vont-ils supporter les étroitures ? Ils n'ont jamais mis les pieds sous terre.

Le courant d'air à l'entrée est faible malgré la forte température extérieure, comment est le siphon ?

Arrivés à la salle du Champagne tout est OK ; on peut continuer.

Les gours sont secs et le ruisseau pas très actif, autant de signes encourageants.

Arrivés à la concrétion des Châtaignes Jean Claude remonte du point bas : « c'est plein, il va falloir passer en apnée ! » moment de flottement...

Soit on passe sur le dos en tétant avidement la lame d'air sous la voûte (mais attention aux clapotis) soit sur le ventre et effectivement en apnée sur 1,50 mètre !

Je crains pour mes 2 invités, surtout Noël qui n'aime pas l'eau et qui n'est pas très à l'aise dans cet élément. Je les attends, tête en bas, après la vasque pour éviter une noyade (ce serait ballot dans 30 cm d'eau) et leur remonter le moral. Aucun problème, ils s'en sortent comme de vrais habitués !



[2]

Petite collation à la sortie des étroitures et ballade jusqu'à la sortie. Jean Claude, Jean Pierre et Félix doivent s'imaginer sur le « Tour » ils s'échappent dans un sprint endiablé et on ne les retrouvera que à la sortie.

Chaleur, piscine... Jean Michel nous a organisé un excellent apéro.



[3]

Dégusté « à la paille » sous la direction de Samuel, qui en grand spécialiste de l'objet, nous en décrit la fabrication et le maniement (voir « Le SCA est sur la paille »).



[4]



Peut être un peu fort l'apéro :



[6]

Repas à Villeneuve pour reprendre des forces avant l'Embuc du lendemain.

* Parmi nos invités montpelliérains : un spéléo originaire de Croatie. Nous l'avons titillé sur l'organisation d'un camp dans son pays ... A suivre.

Cet article est dédié à :

La spéléo

Les vacances

Les apéros et repas en sortie de trou

La piscine de Trassanel

Ceux qui au service du club organisent des activités longtemps en avance.

C'est article n'est pas dédié à :



[7]

[8]



[5]

D UNE FACON GENERALE CET ARTICLE EST DEDICACE A TOUS LES SPELEOS AVEC QUI MES RAPPORTS FURENT AUSSI DIVERS QU ENRICHISSANTS



[9]

1. http://www.youtube.com/watch?v=VdUSN1RJo8Y&feature=youtube_gdata
2. http://lh6.ggpht.com/-jwQ_BPFD5jg/UBuCgETa41I/AAAAAAAAABmk/bUczPtMGvT8/s1600-h/2012%25252007%25252020%252520Travers%2525C3%2525A9e%252520Mate%252520Arnaude%252520%2525289%252529_800x600%25255B3%25255D.jpg
3. http://lh4.ggpht.com/-IBoxwjKNk_0/UBuCjHnYyPI/AAAAAAAAABm0/_K6Edp7Ehyw/s1600-h/2012%25252007%25252020%252520Travers%2525C3%2525A9e%252520Mate%252520Arnaude%252520%25252824%252529_800x600%25255B7%25255D.jpg
4. http://lh5.ggpht.com/-AkDTDtw0wk4/UBuClwWuy_I/AAAAAAAAABnE/cfd4pM-G2PY/s1600-h/2012%25252007%25252020%252520Travers%2525C3%2525A9e%252520Mate%252520Arnaude%252520%25252819%252529_800x600%25255B3%25255D.jpg
5. http://lh5.ggpht.com/-IJR2UUlu26Q/UBuCo_TWDhI/AAAAAAAAABnU/MgPZsE83yDA/s1600-h/2012%25252007%25252020%252520Travers%2525C3%2525A9e%252520Mate%252520Arnaude%252520%25252825%252529_800x600%25255B3%25255D.jpg
6. http://lh3.ggpht.com/-r5d33vKLVlk/UBuCrmeFm7I/AAAAAAAAABnk/D5SzKsduST0/s1600-h/2012%25252007%25252020%252520Travers%2525C3%2525A9e%252520Mate%252520Arnaude%252520%25252829%252529_800x600%25255B3%25255D.jpg
7. http://lh5.ggpht.com/-eou-7Xs3g88/UBuCtvmj15I/AAAAAAAAABn0/hKCw-N_5bk0/s1600-h/Capture%25255B2%25255D.jpg
8. http://lh6.ggpht.com/-j_jpelxewPU/UBuCwKNuNrI/AAAAAAAAABoE/ttQh_XjPQ-I/s1600-h/Capture%2525201%25255B3%25255D.jpg
9. <http://lh6.ggpht.com/-q6v6DcZuqyA/UBuCyvJmK2I/AAAAAAAAABoU/kxxaL4ZUuSU/s1600-h/Capture%2525202%25255B2%25255D.jpg>

(2012-08-04 11:05) - riton

A défaut....de savoir utiliser le calendrier de sortie (personne n'est capable de m'indiquer clairement comment l'on fait!!!!),j'utilise cet article pour informer les membres,que j'organise une sortie découverte ce Lundi 6 août a la grotte de la Font de Dotzt a Bugarach;8 participants inscrits a ce jour,dont 4 débutants.

Traversée de l'entrée du pas del roc vers la perte des caousanels.TPST prévue:3H-3H30.Belle grotte facile mais quand même sportive.

Qu'en suite,l'on ne vienne pas me dire....que je ne prévient pas de mes sorties;

Si l'informatique était plus facile(FELIX a le même problème que moi....)....il y a longtemps que j'aurais alimenter ce calendrier de sorties....point!

Debriefing Apuanes (2012-08-05 09:47) - Jean Marie

Vendredi 27 Juillet

Cabrespine

TPES : 4 heures

Jean Michel, Isa, Jean Claude, Christiane, Guillaume, Etienne, Auriane, Jean Pierre, Maryvette, Philippe, Geneviève, Claire, Jean Marie

Bonne, très bonne, idée qu'ont eu Philippe et Geneviève de réunir autour de leur piscine les participants du voyage en Italie pour une soirée "Débriefing". Seul manquait Sylvain, dont on est sans nouvelles depuis son voyage en Corse (enlèvement ? exil fiscal ?). Mais normalement les séances de débriefing c'est pour les sauveteurs, pas pour les victimes...



[1]

JClaude présente le nouveau bodard de poitrine "Minervois"

En fait on a surtout débriefé un véritable festin, chacun avait amené un plat... en sus du repas préparé par nos hôtes.



[2] [3]Chili à Cabrespine [4]VOIR LE DI-

APORAMA [5]TOUT TÉLÉCHARGER [6] [7]



Excellent Chili concocté par Philippe qui pourra cuisiner le repas de la prochaine AG !

Et pour finir, Indescriptible "Grappa", véritable vitriol, certainement pire que les alcools expérimentés en Chine ; et pourtant...

Au retour sur Trassanel, Jean Claude pile brutalement. Il a vu une bête traverser la route d'un bond. Il est le seul à l'avoir vue. OK. Le seul problème c'est qu'il est persuadé qu'il s'agissait d'un kangourou...

1. http://lh4.ggpht.com/-Fc4nuNy3idY/UB41A5PWqII/AAAAAAAAABpE/Sj_zEwr77eY/s1600-h/2012%25252007%25252027%252520Debriefing%252520%25252813%252529%25255B6%25255D.jpg

2. https://skydrive.live.com/redir.aspx?cid=d08c78f89bcef638&page=play&resid=D08C78F89BCEF638!178&parid=D08C78F89BCEF638!177&type=1&Bsrc=Photomail&Bpub=SDX.Photos&authkey=!AOcv93I_GBY1sw

3. https://skydrive.live.com/redir.aspx?cid=d08c78f89bcef638&page=browse&resid=D08C78F89BCEF638!177&type=5&authkey=!AOcv93I_GBY1sw&Bsrc=Photomail&Bpub=SDX.Photos

4. https://skydrive.live.com/redir.aspx?cid=d08c78f89bcef638&page=play&resid=D08C78F89BCEF638!177&type=5&authkey=!AOcv93I_GBY1sw&Bsrc=Photomail&Bpub=SDX.Photos

5. https://skydrive.live.com/redir.aspx?cid=d08c78f89bcef638&page=downloadphotos&resid=D08C78F89BCEF638!177&type=5&Bsrc=Photomail&Bpub=SDX.Photos&authkey=!AOcv93I_GBY1sw

6. https://skydrive.live.com/redir.aspx?cid=d08c78f89bcef638&page=play&resid=D08C78F89BCEF638!179&parid=D08C78F89BCEF638!177&type=1&Bsrc=Photomail&Bpub=SDX.Photos&authkey=!AOcv93I_GBY1sw

7. https://skydrive.live.com/redir.aspx?cid=d08c78f89bcef638&page=play&resid=D08C78F89BCEF638!180&parid=D08C78F89BCEF638!177&type=1&Bsrc=Photomail&Bpub=SDX.Photos&authkey=!AOcv93I_GBY1sw

8. https://skydrive.live.com/redir.aspx?cid=d08c78f89bcef638&page=play&resid=D08C78F89BCEF638!181&parid=D08C78F89BCEF638!177&type=1&Bsrc=Photomail&Bpub=SDX.Photos&authkey=!AOcv93I_GBY1sw

Photos&authkey=!AOcv93I_GBY1sw

9. https://skydrive.live.com/redir.aspx?cid=d08c78f89bcef638&page=play&resid=D08C78F89BCEF638!182&parid=D08C78F89BCEF638!177&type=1&Bsrc=Photomail&Bpub=SDX.Photos&authkey=!AOcv93I_GBY1sw

Photos&authkey=!AOcv93I_GBY1sw

10. https://skydrive.live.com/redir.aspx?cid=d08c78f89bcef638&page=play&resid=D08C78F89BCEF638!183&parid=D08C78F89BCEF638!177&type=1&Bsrc=Photomail&Bpub=SDX.Photos&authkey=!AOcv93I_GBY1sw

Photos&authkey=!AOcv93I_GBY1sw

11. https://skydrive.live.com/redir.aspx?cid=d08c78f89bcef638&page=play&resid=D08C78F89BCEF638!184&parid=D08C78F89BCEF638!177&type=1&Bsrc=Photomail&Bpub=SDX.Photos&authkey=!AOcv93I_GBY1sw

Photos&authkey=!AOcv93I_GBY1sw

(2012-08-05 15:16) - christelle

Je viens de recevoir un message de Richard GOUT, un ancien du SCA qui souhaite vendre son matériel. Voici ci dessous son message avec ses coordonnées pour ceux qui seraient intéressés.

A+
christelle



[1]

bonjour je suis un ancien du SCA et pour des raisons de sante je vends mon materiel qui est pratiquement neuf

le prix est de 300euros(voir la piece jointe) pouvez vous me faire parvenir la nouvelle adresse du local.merci beaucoup

mes coordonnées 0604064979 ou 0468725407

1. http://2.bp.blogspot.com/-AkbA2-8LtGk/UB5x96pWAmI/AAAAAAAAALc/7DqO_NuTwM4/s1600/172.jpg

Retour du SCA aux Picos.... (2012-08-06 09:52)
- nico décat

... 30 ans après (au moins !)

Me voilà donc revenu de cette contrée magnifique avec des images pleins les yeux. Le bilan n'est pas terrible avec 2 petites premières et les objectifs majeurs n'ont pas révélés de suite facile, il faut dire que la neige présente en quantité a réduit le nombre de possibilités. mais la bonne humeur, le soleil omniprésent, un frigo et une cave bien rempli et - chose inédite- un hélicoptère pour le matos d'équipement on su faire de cette expédition un grand moment de bonheur.

Pour ma part, 1 joli petit trou exploré lors d'une balade (nommé FP 299) et l'équipement du FP 266 jusqu'à -300 sont les seules réelles sorties sous terre de cette semaine espagnole. Mais 2 heures de marche d'approche accidentée sous un soleil de plomb, avec passage de vires aériennes et rappel de 30 mètres, avec bien entendu les centaines de mètres de cordes et autres matériels sur le dos, l'accès au 266 se mérite ! A la clé des puits magnifiques (CF couverture Spélunca 12/2010), arrosés parfois, et du potentiel pour les futures expés.

Bref, toujours de supers moments, et l'impression d'être coupé du monde à 20 km de la cote atlantique !



[2]



[3]



[4]



[5]

A bientôt sous terre !(je sais, je me rabâche...)



[1]

P.S : Bravo pour les diaporamas illustrés, j'ai bien ri ! Et Jean-Claude, il faut quoi comme cartouches pour les kangourous ?

1. http://2.bp.blogspot.com/-ft3yT2xRZJ4/UB9vbgJ_uZI/AAAAAAAAABk/9foQJe-0mms/s1600/P1000349.JPG

2. <http://4.bp.blogspot.com/-yWKucj901zM/UB9wOyIpujI/AAAAAAAAABs/QMQfN8UzglS/s1600/P1000357.JPG>

3. http://3.bp.blogspot.com/-SGODVgHsjPY/UB9xAzTzO_I/AAAAAAAAAB4/ymWU5iVUBJk/s1600/P1000452.JPG

4. <http://3.bp.blogspot.com/-8TVJGokwfXY/UB9zaiW0maI/AAAAAAAAACU/3n1Ta1OkVTk/s1600/P1000542.JPG>

5. http://1.bp.blogspot.com/-AAE2w1UFMh4/UB916JNV0iI/AAAAAAAAACo/SPT6uTr_Mg4/s1600/P1000560.JPG

CAMP A LA CIGALERE (2012-08-06 12:54)
- alain et véro

du samedi 28 juillet au samedi 04 août

participants SCA : Isabelle MAD - Véronique RIEUSSEC - Olivier COQUELET - Alain FAURE

autres participants : Bernard Lafage, Bruno Derbord, Michel Morin, Christian Ratard, Maurice Pin.

TPST : 31 h au total plus 12 h en montagne.

Photos: les photos intérieures de la Cigalère sont interdites à la publication sous toute forme. Il vous faudra attendre l'AG pour en voir. Ci-dessous ne figureront que quelques extérieurs ou mines ouvertes, grottes annexes. Photos Alain et Olivier.

Samedi 28 juillet:

Nous nous retrouvons tous à Saint-Girons pour faire les courses de la semaine y compris en partie pour les participants de la semaine suivante.

Nous chargeons le 4x4 à fond, le matériel spéléo et montagne de nous 4 étant sur la galerie du toit, on se croirait parti pour le Maroc.

Acheminement jusqu'à Eylie et casse-croûte. On attaque ensuite la longue montée, 1 h en 4x4 avec une trentaine de virages en épingle (2 manoeuvres à chaque fois).

Nous atteignons le site des mines du Bentailou, déchargement de tout le barda, installation dans les refuges, nous en avons un rien que pour nous 4, le top.

Préparation du matériel et programmation des différentes sorties, vidéo-photo en ce qui nous concerne.



[1]



[2]



[3]

Dimanche 29 juillet:

Participants: Bruno et Maurice (matin), Isa, Véro, Olivier, Alain

On va démarrer doucement cette semaine. Nous entrons vers 10 h 30. La grotte est à 1/4 h du camp en 4x4 (1/2 h à pied en coupant mais la remontée avec les batteries serait dure tous les jours).

Nous partons filmer dans le réseau des Chauve-souris

pour lequel nous avons obtenu l'autorisation de la commission décisionnelle.

Peu d'eau cette année (contrairement à 2011 où il avait fallu passer en canôts à l'entrée).

Dans cette cavité très froide (eau et atmosphère entre 3-5°C) il va falloir rajouter des polaires, gants, bonnets pour stationner et filmer photographier

Nous montons dans ce réseau des Chauves-souris et passé quelques châtières c'est un émerveillement. Nous sommes environnés de gypse sur les parois et plafonds, croûtes, fleurs, aiguilles, excentriques, glaives, fourrures d'hermine.... c'est ce qui fait l'exceptionnel de cette cavité.

A midi nous sommes obligés de descendre de ce réseau pour manger mais on y revient ensuite.

Nous ressortons vers 16h30, on continuera plus tard, c'est trop riche.

Tous les soirs ensuite c'est préparation des repas, vidage des rushes et photos, visionnage de tout ça, sauvegarde, apéro et méga repas, on va prendre des kgs malgré l'activité.

Lundi 30 juillet:

Participants: Maurice, Isa, Véro, Olivier, Alain.

Nous entrons vers 10 h et poursuivons le cours principal jusqu'au "trou souffleur". Le passage de la salle blanche et des fossiles sont à nouveau un émerveillement pour ceux qui ne connaissent pas. Gypse et toujours gypse.

Nous atteignons la cascade noire, paroi quasi verticale entièrement tapissée de cristaux multicolores, du noir pur (manganèse) à toutes les nuances d'ocre, jaune, orangé (fer) jusqu'au blanc. Elle nous occupe jusqu'au casse-croûte.

On s'engage ensuite dans le réseau aval, actif taillé en partie dans du marbre, splendides couleurs et veinages. Par contre très rapidement l'eau atteint les genoux puis à mi-cuisse, glacial, on enchaîne rapidement photos et séquences vidéos. On atteint une zone très concrétionnée, ici nous sommes dans du classique d'aragonite mais avec une concentration en chapelets d'aragonite. Le réseau se finit sur le siphon Casteret qui communique avec le réseau principal.

Au retour on croise les 3 autres descendant d'un réseau supérieur dans la salle blanche, l'occasion d'une belle séquence filmée. Nous sortons tous vers 16 h.

Mardi 31 juillet:


Il fait super beau comme annoncé par la météo, aujourd'hui ce sera donc rando montagne. Nous partons

tous les 4 plus Michel, direction le Crabère (un petit 1100 m de dénivelé).

Montée à la Serre d'Araing, descente au lac et refuge du même nom, montée au col d'Auréan puis le Crabère. En cours de route nous entrons dans une galerie de mine d'environ 200 m de long, rails et un wagonnet roulant encore en place.

Au sommet Christian nous rejoint, beau point de vue. Nous descendons par une autre face, passons sur une large banquette en surplomb de l'étang d'Araing, remontons à un col entre le Canéjan et le Luzes. On descend vers l'étang de Floret et grimpons à la grotte des Corneilles, belle stalagmite de glace à l'intérieur.

On reprend la descente direction l'entrée naturelle du gouffre Martel puis l'artificielle. On y rentre par la canalisation de captage des eaux en évitant de se mouiller les pieds, jusqu'aux premières cascates. Au-delà ce sont les puits. Retour au campement en passant par toutes les vieilles installations des mines du Bentailou. Temps pour la balade 10 h.



[4]



[5]



[6]



[10]



[7]



[11]



[8]



[12]



[9]



[13]



[14]



[18]



[15]



[19]



[16]



[17]



[20]



[21]

Mercredi 01 août:

Participants: Michel, Isa, Véro, Olivier, Alain, Maurice, Bruno. Entrée 10 h.

Aujourd'hui nous allons visiter l'affluent du Gino très proche de l'entrée.

On équipe la première partie de la cascade avec des échelles pour faire ambiance ancienne, on atteint la salle de l'espoir, quelques belles coulées, cascates, draperies, gours, galerie en trou de serrure.

Au retour petit coup de caméra sur le radeau qui avait servi à ressortir le corps de M.de Donnée, sur la croix à sa mémoire. Nous sortons à 16 h.

Jeudi 02 août:

Participants: Michel, Isa, Véro, Olivier, Alain (Maurice fait demi-tour au trou souffleur), Bernard et Christian vont dans l'affluent des aixois.

On entre à 9 h, la journée va être longue.

Nous allons directement jusqu'en haut de la cascade 9 où nous nous étions arrêtés de filmer en 2011. Nous reprenons un peu plus loin en haut de la 11. Nous faisons le cheminement (actif pour l'essentiel) jusqu'à la salle Casteret puis nous grimpons jusqu'à la salle Catino où se trouve la tente, repos au chaud, c'est génial. Quelques belles draperies, colonnes.. dans cette salle (pas de gypse ici). Nous repartons vers 15 h.

Sur le retour nous filmons la cascade 11 puis la 10. On reprend des séquences à la 9 en particulier derrière le rideau de la cascade, puis avec Olivier à la 2 et les cristaux en sortie du trou souffleur. On sort vers 19 h, y en a marre.

Vendredi 03 août:

Participants: nous 4

On commence à être crevés, aujourd'hui ce sera seulement la matinée. On entre à 9 h, directement à nouveau

le réseau des chauves-souris pour finir le film. Sortie 12 h.

Nous sommes à l'heure pour manger avec les autres au camp.

Petite balade l'après-midi vers le chemin de ronde (direction d'Urets) mais le brouillard est là et tenace.

On rentre commencer à ranger tout notre barda, demain on redescend. Le soir apéro et repas amélioré pour marquer la fin du camp.

Samedi 04 août:

On charge les 4x4. Je descends avec Maurice, les autres à pied pour le GR10 (par les mines de "Rouge") 1 h avant nous, on arrive ensemble en bas.

Véro, Olivier et moi partons vers le vallon d'Orle puis d'Arech. Nous montons vers ce col pour faire des repérages vers les mines de Bulard, trop de brouillard, les orages sont annoncés, on redescend, retour le soir même.



[22]



[23]



[24]

1. http://3.bp.blogspot.com/-9TSxajqXix8/UB-T_9VK7I/AAAAAAAAAnA/803kXOK1hAo/s1600/DSC_6606.JPG
2. http://1.bp.blogspot.com/-mjrZc6_rNSU/UB-UXTbh9fI/AAAAAAAAAnM/RvtrWk5Y_BI/s1600/DSC_6617.JPG
3. http://3.bp.blogspot.com/-b3i1QgXYuko/UB-UqxEtHCI/AAAAAAAAAnU/zO08HP6gcZ0/s1600/DSC_6621.JPG
4. http://3.bp.blogspot.com/-pkUh7L-NKEg/UB-WoD7TZDI/AAAAAAAAAng/QJGRTZ7xCzk/s1600/DSC_6706.JPG
5. http://4.bp.blogspot.com/-i9VzRRMIoaU/UB-W2_nYB9I/AAAAAAAAAno/pT4bxuLUsZU/s1600/DSC_6707.JPG
6. http://2.bp.blogspot.com/-7iWJaJHO8HQ/UB-XJ2SuliI/AAAAAAAAAnw/UtlFfEKD5F8/s1600/DSC_6762.JPG
7. http://3.bp.blogspot.com/-Gm_CZlKtvmE/UB-Xak3KmWI/AAAAAAAAAn8/IP_vr7RQkKs/s1600/DSC_6774.JPG
8. <http://2.bp.blogspot.com/-EWrukmOCmy8/UB-ct3PyQ2I/AAAAAAAAApk/NiRa4q-pMbM/s1600/DSC07473.JPG>
9. <http://4.bp.blogspot.com/-igpiiKJkB6c/UB-c7BuGLCI/AAAAAAAAAps/W8xNrZXdB50/s1600/DSC07479.JPG>
10. http://2.bp.blogspot.com/-2PC2HSSmw_c/UB-XyyHaLbI/AAAAAAAAAoE/AWJAG50eroc/s1600/DSC_6847.JPG
11. http://2.bp.blogspot.com/-s_PV2wxE_SE/UB-a8Pfb1hI/AAAAAAAAApA/IM7sXrezwP4/s1600/DSC00704.JPG
12. http://3.bp.blogspot.com/-bvtTaUxfFcE/UB-a_yfOXsI/AAAAAAAAApI/SaFkJky14p8/s1600/

DSC00705.JPG

13. http://3.bp.blogspot.com/-J7YM_YIJWHk/UB-YDxRQ-HI/AAAAAAAAAoQ/8JmwYJq4SIU/s1600/DSC_6933.JPG
14. http://1.bp.blogspot.com/-jDUaDE29LoY/UB-YWCH43fI/AAAAAAAAAoY/ziP3qIwqDKY/s1600/DSC_6956.JPG
15. http://3.bp.blogspot.com/-YZWuBhCWdU4/UB-Yny3YQtI/AAAAAAAAAok/lJyj5HOGZXM/s1600/DSC_7004.JPG
16. http://4.bp.blogspot.com/-IP2k_RuJJQ8/UB-ZBZVI6dI/AAAAAAAAAos/-X7dXifwj2c/s1600/DSC_7022.JPG
17. http://2.bp.blogspot.com/-y4a7pdRheTE/UB-ZZ6NbvEI/AAAAAAAAAo4/Cd6b3AFoV2I/s1600/DSC_7028.JPG
18. <http://4.bp.blogspot.com/-kP2HCwOJRZY/UB-bLSqL6RI/AAAAAAAAApQ/Vx5gEzriWFk/s1600/DSC07584.JPG>
19. http://3.bp.blogspot.com/-igZLVWAuuJA/UB-baPPMwKI/AAAAAAAAApc/F43TwTq7gfs/s1600/DSC_6633.JPG
20. <http://2.bp.blogspot.com/-9ZBRjxYCCtW/UB-dxnRpGmI/AAAAAAAAAp4/58i-zl8cjl0/s1600/DSC07455.JPG>
21. http://4.bp.blogspot.com/-hOacGCgBqEA/UB-d_2VEp1I/AAAAAAAAAqA/CkM7F343fNk/s1600/DSC07596.JPG
22. http://4.bp.blogspot.com/-gQbDhXgmxtU/UB-fvhfOXbI/AAAAAAAAAqI/IodMgpDNPgU/s1600/DSC_7149.JPG
23. http://2.bp.blogspot.com/-cPaMlGHcWts/UB-gKZeCU8I/AAAAAAAAAqU/rrUKho3GJ7U/s1600/DSC_7172.JPG
24. http://2.bp.blogspot.com/-0PXGLI3-yf4/UB-gToRoywI/AAAAAAAAAqc/fKEJiz3iVWI/s1600/DSC_7193.JPG

Le SCA est sur la paille (2012-08-08 07:44) - Jean Marie

Samedi 28 Juillet Trou de la Stèle Mijanès

TPST 2 heures

Claire, Jean Michel, Guillaume, Jean Marie

Rien à voir avec les dernières malversations financières.
Il ne s'agit pas des comptes du club mais de l'application pratique de nos rencontres héraultaises.



[1]



Le 4x4 chargé à bloc de divers outils de désob, nous quittons Carca bien décidés à avancer dans la trémie du Trou de la Stèle. Le violent courant d'air glacé qui sort de ce trou annonce un accès quasi certain vers l'aval du Mounégou, avec des possibilités qui dépassent les -1000.




[3]

Détour par le MacDo de Limoux, dur de s'enquiller un big mac à 10 heures, mais quand c'est pour la bonne cause, Jean Michel se sacrifie. "Seul le matos Macdo part en explo"

Arrivée vers 12 heures : repas et préparation des fameuses « pailles ».

Guillaume passe en premier : petite chatière verticale qui donne accès à une salle (8 sur 5) dominant notre puits de désob : 6/7 mètres. Le boisage en hêtre mis en place il y a 5 ans ne paraît pas très sur. Une partie de la paroi cède sous son pied... Remontée en urgence. Je me rappelais du fond du puits : trémie péteuse d'où sort le zef, mais pas de l'état de la verticale. Partout des blocs branlants qui menacent de s'écraser au fond sur nos têtes. Plus on purge, plus il en apparaît. Même le

plafond de la salle est éclaté et laisse se détacher de gros parpaings. Tout paraît gélifracté. Est-ce l'effet du froid intense de l'hiver dernier que le trou a du aspirer ?



[2]

[4]

Le chantier est malheureusement inaccessible et nous ressortons en déséquipant les quelques plaquettes au dessus du puits.

Visite à l'entrée du Mounégou toujours non ventilé, et au trou de la Charogne. Faute de clef nous laissons en place le matériel qui y pourrit.



[5]

Ballade et repas au resto de Mijanès avec un accueil surréaliste. Nuit sous tente.

Le dimanche nous avions prévu de prospecter au dessus de Rouze (Jean Michel a le souvenir d'un trou qu'il n'avait pas pu retrouver il y a 30 ans...) mais le brouillard rend le projet irréalisable. Décidément quand ça ne veut pas !

Il ne nous reste plus qu'à nous faire les dents (et les pailles) sur une cavité plus accueillante.

Ce sera l'objet d'un prochain article.



[6]

[7]



Quant aux pailles, elles ont tenu toutes leurs promesses (merci à S.) :

efficaces (très efficaces)

sures

accessibles légalement à tout spéléo ; il suffit d'être majeur

peu de gaz

et beaucoup, beaucoup moins chères que les produits classiques de désob.

Elles devraient être le 1° outil utilisé en dehors de certains cas particuliers.

1. <http://lh5.ggpht.com/-P5JXMSG0dyE/UCH8evGNciI/AAAAAAAAABqw/CwkdaeR1FHc/s1600-h/2012%25252007%25252028%252520Trou%252520de%2525201a%252520St%2525C3%2525A81e%252520%2525281%252529%25255B4%25255D.jpg>

2. http://lh6.ggpht.com/-iGtWci_nSEA/UCH8hm_ie6I/AAAAAAAAABrA/xigRg-1wk9o/s1600-h/2012%25252007%25252028%252520Trou%252520de%2525201a%252520St%2525C3%2525A81e%25255B4%25255D.jpg

3. <http://lh3.ggpht.com/-hwwZffF7GpKU/UCH8kV5U63I/AAAAAAAAABrQ/E-zXYQ2ZsMU/s1600-h/2012%25252007%25252028%252520Trou%252520de%2525201a%252520St%2525C3%2525A81e%252520%2525282%252529%25255B4%25255D.jpg>

4. http://www.youtube.com/watch?v=0J-W9tUffgU&feature=youtube_gdata

5. <http://lh6.ggpht.com/-LUJHWEODb8/UCH8oPaYCeI/AAAAAAAAABro/8P0MULhsJ84/s1600-h/2012%25252007%25252028%252520Trou%252520de%2525201a%252520St%2525C3%2525A81e%252520%2525287%252529%25255B4%25255D.jpg>

6. <http://lh3.ggpht.com/-9UQ9W862Res/UCH8rluzJiI/AAAAAAAAABr4/uweAE47czik/s1600-h/2012%25252007%25252028%252520Trou%252520de%2525201a%252520St%2525C3%2525A81e%252520%2525284%252529%25255B4%25255D.jpg>

7. <http://lh6.ggpht.com/-gQpkaXKY7ZE/UCH8u00JOZI/AAAAAAAAABsI/2eFInzPXGws/s1600-h/>

2012%25252007%25252028%252520Trou%252520de%2525201a%252520St%2525C3%2525A81e%252520%2525286%252529%25255B4%25255D.jpg

Encadrants pour les JNS (2012-08-09 17:54) - christelle

Les JNS auront lieu cette année les same

A LA RECHERCHE DE CHIENS PERDUS (2012-08-09 22:29) - JPP

Dimanche 22 juillet

Il y a quelques années, un drame se jouait dans la Montagne Noire. Au cours d'une partie de chasse, proche du village de Fournes Cabardés, deux chiens de petite taille se sont introduits sous terre à la poursuite d'un renard. Malgré les appels répétés de leur maître pendant plusieurs jours, ils n'ont pas refait surface. L'inaccessibilité du lieu n'a pas permis l'intervention d'un tractopelle. Les tentatives manuelles des chasseurs pour extraire les animaux sont alors restées vaines.

Nous avons connaissance de cet accident. Grâce à l'insistance de Sylvain, nous pouvons enfin accéder au site. L'intérêt de cette visite est multiple. Il est évident que les chiens sont morts depuis longtemps. Mais ils étaient munis de colliers émetteurs, qui sont peut-être encore récupérables. Un autre intérêt est spéléologique car, au dire des témoins, le terrier des renards est situé dans une « grotte ».

Guy, de Sallèles Cabardés et le maître des chiens sont là. Le trou est situé proche d'une crête et la roche affleure un peu partout. Nous approchons du lieu fatidique. Malheureusement, les calcaires sont encore loin et nous nous arrêtons dans les grès de Marcory. L'instant est émouvant car le propriétaire des chiens n'est pas revenu sur les lieux depuis le drame. Il a du mal à retenir ses larmes.

L'entrée n'est vraiment pas large mais je me faufile rapidement dans une petite galerie de deux mètres cinquante de diamètre sur six de long. Nous saurons par la suite qu'il s'agit d'une excavation pour la recherche minière de fer. Les terriers de renards partent de chaque côté mais la roche est très fissurée et la sécurité est limitée. Il aurait été difficile d'extraire les chiens par là. Par contre, grâce aux colliers émetteurs, les chasseurs les avaient localisés à une dizaine de mètres et avaient commencé à creuser au pic un trou dans cette roche fracturée. Ils s'étaient malheureusement arrêtés au bout d'un mètre, faute de moyens supplémentaires.

On peut regretter que les spéléo n'aient pas été contactés car leur expérience et les moyens techniques de forage dont ils disposent auraient sans doute permis de sauver ces pauvres chiens. Il est vrai que dans certains secteurs, les chasseurs ne voient pas d'un très bon œil les spéléo. Ceux-ci ouvrent des trous et ne prennent pas toujours la précaution de les refermer ou de les sécuriser. Ils créaient ainsi des pièges parfois mortels pour leurs compagnons de chasse.

Alors, un petit effort et tout le monde sera gagnant. La chasse et le chasseur, s'ils sont des alliés, peuvent être un bon moyen pour découvrir de nouvelles cavités.



[1]

1. <http://2.bp.blogspot.com/-7uhwkc-NWlQ/UCZfNihByBI/AAAAAAAAALw/9Jv7jKCUVbs/s1600/JNS.jpg>

(2012-08-11 23:53) - riton

Journées nationales de la spéléologie le 6 et 7 octobre 2012 (2012-08-11 15:33) - christelle

Cette année les JNS auront lieu le samedi 6 et le dimanche 7 octobre 2012. Afin d'organiser au mieux ces journées, pouvez-vous m'indiquer qui serait dispo pour encadrer et quand?

Il y aura comme d'habitude Trassanel, Cabrespine, Les Cazals et Cibelle, avec des sorties le matin et l'après midi sur les deux jours si nous avons assez d'encadrants bien sûr.

L'info n'est pas encore diffusée mais j'ai déjà 4 familles intéressées qui souhaiteraient s'inscrire sur le planning. Ces personnes m'ont contactée via le site internet du SCA, un peu par hasard pour être initiées à la spéléo.

La demande des affiches a été faite auprès de la FFS et je devrais les recevoir cette semaine. Je centraliserai les inscriptions afin de pouvoir orienter les personnes en fonction de leurs envies, mais aussi de leurs capacités, âges, et aussi en fonction des places restantes pour chaque visite.

Les personnes inscrites seront ensuite renvoyées vers la personne de référence pour chaque grotte, qui leur donnera les infos supplémentaires (heure de rendez-vous, tenue à prévoir...)

Nous reparlerons bien évidemment plus amplement des JNS lors de la prochaine réunion du Club le vendredi 31 août 2012 à 20h, mais il serait bien d'avoir déjà une petite idée de qui pourrait y être pour que je puisse commencer les plannings.

Merci à tous
à bientôt
Christelle

Lundi 6 Août 2012:

Font de Dotz, sortie découverte:

Annoncée sur le Blog....et organisée pour les locaux de Bugarach, je retrouve l'équipe constituée au relais de CORINE à 10H.

Sont de l'aventure: Patrick et sa fille Nathalie, Jocelyn et Sandrine, Jean Jacques récemment inscrit, Sylvie une bourlaingeuse de la "belle province" du Québec, Laurent accompagnée de Cédrine secrétaire au SSF.

Pour préalable nécessaire, vu que la majorité n'ont jamais pratiqué, exercices sur cordes sur un chêne qui nous offre généreusement ces branches.... à 3M des voitures. Une grappe de spéléos en bordure de la très parcourue D14.... belle opération de com!

Comme il ne me semble pas il y avoir eu trop d'intempéries... je propose la traversée en partant de la perte des caoussanels. Laurent qui s'y est avancé, arrête le mouvement.... aucun courant d'air ne parcourant cette entrée haute... Retour donc... à la case entrée basse... ou l'on ne rentre qu'à 13H. Visite de "gypse king" avec pose d'une main courante à la traversée glissante. Casse croûte au début de la première galerie. Visite jusqu'au siphon des anoures et siphon arach. Puis remontée du classique réseau amont. Tout le monde marche vraiment bien, et apprécie cette magnifique cavité. L'amorçage du méandre amont nous a épargné.... un bain forcé dans la vasque de -29... qui est pleine à ras bord! Il faudra encore attendre, pour cette fameuse traversée... Retour sans problème pour cette équipe qui a bien mordu.... et voudrait maintenant faire une sortie par mois. De classique évidemment! Pour ce qui est de creuser.... il ne faut pas rêver!!!

Les petits yeux à la sortie me laisse penser que certains et certaines.... ont du bien dormir ce soir là!! TPST: 6H45. Pas de photos pour l'instant... la batterie de mon

| | |
|---|--|
| numérique ayant rendu l'âme... | 200 |
| (2012-08-13 10:51) - laurent | |
| <i>Dimanche 22 Juillet 2012</i> | 12 |
| <i>participants : Hélène et Christophe S., Alain M., Christophe B., Cécile, Laurent</i> | |
| <i>TPST : 7h</i> | |
| <i>Traversée à but géologique à Matte Arnaude</i> | |
| <i>Avec un peu de retard voici le CR des différentes ob- servations réalisées lors de cette sortie. Celle-ci avait plusieurs buts :</i> | 7,91 |
| <i>- faire avancer la compréhension globale de cette partie du massif sur le plan géomorphologique, grâce au re- groupement d'esprits passionnés de la discipline.</i> | Affluent n°2 (avant mini-canyon) / -250m |
| <i>- fournir des données dans le cadre de la préparation de la thèse d'Hélène sur l'hydrologie du massif</i> | |
| <i>- faire faire à Cécile, jeune géologue de Béziers, ses premières armes en spéléo à cette occasion.</i> | 200 |
| Le réseau étant situé précisément sur le contact de base des nappes du versant sud de la Montagne Noire sur plus de 400m de dénivellation, il représente en effet un réservoir incroyable d'informations sur cette structure si particulière connue des géologues sur le plan interna- tional, et dont la mise en place est controversée. | 12,2 |
| Pour schématiser, la partie basse des galeries de Matte Arnaude (schistes, conglomérats, quartzites Orдови- ciens et Siluriens) représente le socle subautochtone de la Montagne Noire. La partie haute des galeries (cal- caires Dévoniens) est allochtone. Cette nappe a une provenance septentrionale (plusieurs dizaines de km) et s'est mise en place durant l'orogénèse Hercynienne (en- viron 300 Ma). Elle est censée avoir été peu retouchée depuis. | 7,67 |
| Affluent n°3 (grande cascade) / -320m | |
| - Les différentes arrivées d'eau ont été mesurées (T°, Ph, Conductivité); il en ressort que les différents affluents se chargent assez vite en ions et sont plus minéralisés que la rivière principale (tous au dessus de 200 mi- croSiemens). La température comme attendu croît régulièrement au cours de la descente. | 248 |
| Lieuconductivité (microSiemens/cm)température(°C)Ph | 12,4 |
| Actif n°1, confluence avec galerie principale / -110m | 7,66 |

Affluent de la salle blanche / -370m

7,81

211 Affluent sud (entre vire et Capdeville) / -440env.

12,8

241

7,62

13,3

Affluent des châtaignes / -410

7,75

363 - La conductivité de la rivière souterraine est à 150 microSiemens un peu en amont de la confluence de Matte Arnaude, contre 140 à l'aplomb du gouffre géant. Elle se minéralise donc un peu sur les 2 km de parcours mais la concentration reste inférieure à celle des affluents qui possèdent une minéralisation à peu près identique à celle de la résurgence du Pestril

13,1

7,73 - Plusieurs phases de karstification-colmatage-recreusement ont été identifiées, le tout couronné par un rejeu tardif de la faille de contact de base des nappes (miroir de faille postérieur au creusement et à la fossilisation des conduits sur les premiers 100m de dénivellation). Cette faille semble avoir joué en décrochement. Cette tectonique récente est totalement passée inaperçue des auteurs de la géologie locale qui négligent l'influence pyrénéenne et postérieure sur la Montagne Noire. Les contraintes actuelles semblent être encore nombreuses dans cette partie du trou.

Gaougnas (rivière souterraine) / -440 env.

149 - Dans cette partie septentrionale du massif, la stratigraphie, bien que discordante, semble normale et non inversée comme plus au sud et à l'ouest. On trouve successivement au dessus du Cambrien de la zone axiale l'ordovicien et le Silurien de l'ensemble du Roc Suzadou, puis les calcaires noirs du Lochkovien-Praguien, couronnés enfin par les calcaires blancs de l'Emsien au sommet du Roc de l'Aigle.

13,9

- Nous avons pu observer à -380 un autre pli-faille, hercynien celui-là, matérialisant une poussée venant du sud. Ceci va manifestement à l'encontre de la théorie globalement admise d'une poussée nord-sud lors de la mise en place des nappes. S'agit-il d'une contre poussée locale ? Mystère...

- Enfin dernier point nous avons identifié un nouvel affluent venant du sud dans la rivière souterraine (conduit à plus de 200), en aval de la salle des schistes. Après l'affluent des Escoles, c'est une preuve supplémentaire du rôle étanche des calcschistes du dévonien supérieur et de l'individualisation hydrogéologique des sous-unités de Cabrespine et Trassanel dans cette portion de l'unité deournes.

Une prochaine sortie est prévue en Septembre afin de prendre des clichés des différentes micro et macro-formes observées.

(2012-08-13 12:20) - riton

Dimanche 12 Août 2012: Solo au Mourillou. C'est la trêve estivale....après annulation d'une sortie avec Laurent a la faille soufflante a l'ouest du col de Lucio(massif de l'Agly).....par découragement face au peu d'intérêt manifesté par les membres du club pour cette zone (cette situation est en passe de remettre en question toute poursuite des recherches dans ce secteur!)....je sort des tiroirs des potentiels(j'en ai une bonne réserve sous la boîte crânienne...)...le vieux trou du Mourillou, massif du Bournasset, découvert dans les années 80, et lieu de très importants travaux...il y a 10 ans. Situé quasiment au centre de cet extraordinaire massif a la géologie si complexe, mais si riche de possible découvertes. Des précipitations ont bien baissé les températures...mais malgré ça, le souffle ira en s'accroissant en cours de journée. En trois "parlementations" musclées (comme diraient nos amis du SCM...), dans le passage repéré au printemps, j'avance de 2M. Laminoir légèrement remontant creusé dans ce curieux calcaire ocre graveleux du coniacien supérieur (environ 80 millions d'années), bien marneux par endroit. Soixante pour cent du froid courant d'air du trou sort de là. L'autre partie, ou François Montoya avait failli ce faire ensevelir dans un fontis, ce met aussi à bien souffler dans l'après midi. Depuis la surface d'où je déclenche les tirs, les gazs arrivent en...quelques secondes (depuis -20!); Et pourtant la puissance de cet air...est au moins diminué de moitié par rapport a une journée de canicule! Arrêt sur un nouveau diaphragme avec vue sur un élargissement, mais pas de résonance pour

l'instant. A poursuivre absolument! Découverte d'un petit trou souffleur dans le talweg affluent a 50M de la confluence. Cette zone concentre dans un mouchoir de poche (300M)...toutes les entrées basses du réseau du synclinal des Tourtes: trou de la Mandre (soufflant quand siphon terminal désamorçé), trou de la porte des étoiles (énorme souffle), trou du caoussé (fort souffle) et trou du Mourillou; Plus motivant...tu meurt...ou tu va faire des classiques pépères!!!! TPST: 6H Toutes personnes intéressées par ces travaux...du club ou pas...débutants acceptés...ne pas hésiter a me contacter au: 04.68.31.65.20 ou [1]henri.guilhem@aliceadsl.fr Prochaine sortie découverte- initiation, début Septembre: Trou du Bournasset: visite des réseaux principaux.

[l.mailto:henri.guilhem@aliceadsl.fr](mailto:henri.guilhem@aliceadsl.fr)

Gournier (2012-08-15 12:53) - Jean Marie

Samedi 11 Août

Gournier à Choranges

TPST 8 heures

Michel, Jean Michel, Guillaume, Jean Marie


Une Coulonade pour clôturer ma saison. 24 heures chrono et pas un moment perdu.

Partis à 18 heures de Carca le vendredi, nous arrivons tard sur le parking des grottes de Chorange. Le temps est très doux et nous dormons directement sur le goudron.

Au matin, le plus dur est d'enfiler les combis. Et c'est parti : lac, galerie, eau, eau ...

Petit intermède sur les modalités d'équipement d'une vire entre Michel et Jean Mi...

Bon équipement fixe jusqu'à la salle Chevalier, puis ça se gâte : quelques cordes sont bien entamées. Pas très rassurant de monter en premier vers les voûtes qui se devinent dans le brouillard. Heureusement le bruit des cascades m'empêchait d'entendre Michel qui me hurlait : « elle est tonchée, elle pète... ». Repas au sec à la salle Gauthier et retour.



[1]

Superbe cavité. Maintenant que nous avons repéré les passages « clef » nous pourrions y revenir quand nos

blessés quitteront l'infirmierie. Même l'Equipe Excellence peut venir faire un tour : les 1° 1500 mètres se font au sec dans une galerie Cabrespinienne.

Retour à 21 heures à Carca.

Un mythe s'effondre : Aussitôt posé dans la voiture Michel s'endort comme un bébé et ouvre l'œil juste pour s'enfiler une glace. Il est donc humain, il s'arrête parfois !

Merci à Fred pour la topo.

1. http://www.youtube.com/watch?v=ywqYY6YjUic&feature=youtube_gdata



[3] au dessus
résurgence

Pause le 05.08 Mon numérique remarque....donc publication de photos de sorties précédentes:

(2012-08-16 18:56) - riton



[1]

1. http://4.bp.blogspot.com/-2xFV4SIIdwY/UC0k_vFLFFI/AAAAAAAAAQI/qSG0A12X-Y8/s1600/IMG0517.JPG

2. <http://2.bp.blogspot.com/-fdhkB5911qE/UC0kcX4UFBI/AAAAAAAAQA/boPjyVpL7cI/s1600/IMG0513.JPG>

3. <http://4.bp.blogspot.com/-v3Lkr-JnqqQ/UC0luFryI6I/AAAAAAAAQU/xUOTtI1Wl8k/s1600/IMG0521.JPG>

(2012-08-16 19:04) - riton

après quelques travaux...



[2]

trou en amont de Pause...au début



[1]

grappe de spéléos a l'entreinment le06.08 [2]



font

de dotz le 06.08 Rebelote....question photos....car j'ai l'impression qu'au delà de 3 photos....ça ne marche pas!!!!

1. <http://3.bp.blogspot.com/-h84bNoXajko/UC0nBJYqE-I/AAAAAAAAAQc/lCm4FoaPVBQ/s1600/IMG0531.JPG>

2. <http://3.bp.blogspot.com/-n5SizNHxvaA/UC0nfArxwSI/AAAAAAAAAQk/11Shj-EAtDY/s1600/IMG0537.JPG>

(2012-08-16 19:45) - riton

Mercredi 15 Août: Grotte du Diapason, haute vallée de l'Aude.

Après annulation...de dernière minute(j'ai apprécié!), d'une équipe de néophytes du pays de Saulat...c'est Jean François qui est de la partie, car il y a longtemps qu'il voulait connaître ce trou. Lui est à l'heure au rendez vous à la gare de Quillan, accompagné de sa fille Saïda, Lionel le compagnon de celle ci, et Georges habitant du Rébenty, et qui avait déjà fait l'aven des Capitaines à Bugarach. L'avant veille, j'étais allé rafraîchir l'accès un peu scabreux à cette grotte souvent fréquentée par le club dans les années 80: tronçonnage et pose de mains courantes.

Les étroitures du début n'effraient personne, et l'on ce retrouve en progression pépère en réinstallant le balisage qui a du être bougé par des animaux(loirs?)

Dans le petit puits borgne terminal, je fait une démonstration d'équipement en cordes sur des nats.

Avec Jean François, visite jusqu'au bout de la galerie de la trémie. Comme l'on a vu bien pire depuis, notamment à Mate Arnaude....je trouve l'endroit tout à fait travailable...moyennant quelque murettes bétonnées. Le plus craignons est la première trémie de petits cailloux....qui serait certainement sécurisable avec un grillage! Par contre dans la trémie terminale tout au bout, l'on a perdu une partie du très fort courant d'air.

Visite du réseau parallèle à la trémie...ou j'avais oublié

l'énorme travail que l'on y avait fait! Descente seul du P8 et visite jusqu'au chantier du boyau colmaté. Ce n'est à l'évidence absolument pas là qu'il faut chercher!

Un très bon souffle étant sensible dans le rétrécissement avant le P8, il faudra revoir en détail la salle après la traversée au dessus. Qui ce terminait, d'après mon souvenir par des cheminées...dont une était ventilée...!!

Georges qui a bien mordu...est partant pour y revenir! Le Rébenty n'est pas loin...

Pas de photos...because tout le monde a oublié l'appareil...Ce trou est une excellente cavité de découverte-initiation.

TPST:3H15

Une fenêtre s'ouvre au Congoust, et aussi dans nos têtes (2012-08-17 13:52) - laurent

mardi 14 Août 2012

participants : Jean B., François P., Laurent

TPST : 5H30

La grotte du Congoust est la principale cavité de la Montagne d'Alaric (presque la seule !) avec plus d'un kilomètre de développement. Elle est parfois parcourue par un fort courant d'air estival et a fait l'objet de nombreux travaux de la part des clubs de Narbonne et Lézignan dans les années 70 et 80.

Des siphons capricieux et des crues subites rendent l'exploration de la partie profonde de la cavité dangereuse. Au début des années 90, un secours réel (mon premier) s'était heureusement bien terminé après que deux spéléos aient été pris au piège par une crue pendant plus de 30 heures.

Au terminus visitable, un siphon, franchi en plongée il y a trente ans, avait livré une suite de laquelle peu d'informations avaient filtré.

Jean et moi sommes alertés Dimanche par Philippe et Roland du GRIMP qui ont fait un exercice dans la cavité et découvert le fameux siphon totalement à sec ! Probablement un changement morphologique de plus dû à la crue de Mars 2011.

Nous décidons de profiter de l'aubaine pour aller jeter un coup d'oeil, accompagnés par notre cher président du CDS.

Nous sommes donc sur place mardi matin et effectivement, une fois le dernier puits équipé, nous tombons sur le siphon totalement vide de son eau, remplacée au point bas par de la boue liquide de la plus haute qualité ! Je ne sortirai donc pas l'appareil photo du kit jusqu'au retour en surface.

Le fil d'Ariane est tonché mais toujours en place et un bon courant d'air parcourt le point bas.

Nous voici alourdis de plusieurs kilos chacun pour

redécouvrir la suite.

Celle-ci est surprenante par la taille : il s'agit à n'en pas douter du collecteur du massif avec parfois de beaux volumes et des coupes de toute beauté au plafond qui emprisonnent des cloches d'air en pression lors des crues. Tout le secteur est situé sous le niveau de base hivernal et nous sentons bien que cette "fenêtre" ne restera pas longtemps ouverte. On se prend à rêver de trouver l'origine du courant d'air et une suite importante...pas longtemps.

Une trémie barre la route après environ 300m, le réseau se ramifie et il faut se mouiller presque entièrement pour poursuivre une des branches. Je m'y colle pendant que Jean et François explorent l'autre partie. Je tombe sur des cordes en place depuis Matusalem que j'emprunte prudemment. Les amarrages sont écaillés et ça monte à n'en plus finir. Une fois sorti de la zone noyée temporaire, ça continue à monter dans du propre, environ 55m en tout. Les gars qui se sont tapés les escalades et l'équipement en post siphon étaient visiblement des bons ! Au sommet, c'est la désillusion : le zef, puissant, arrive d'un méandre malheureusement impénétrable. Ce serait un bon objectif de désob si on n'était pas en sursis de noyade dans cette zone.

L'autre portion du terminus est aussi barré par une trémie. La première ne sera pas pour aujourd'hui. Nous rentrons contents malgré tout d'avoir pu visiter ce sanctuaire au potentiel exploratoire encore bien réel !

Après plusieurs bières à Fabrezan, nous nous mettons à disserter sur le thème "c'était mieux avant", lorsque la dynamique des clubs était bien plus vivante qu'aujourd'hui et que les objectifs engagés n'arrêtaient pas les travaux au moindre inconfort.

Conscients d'être sur la pente glissante du discours de vieux con, nous prenons de bonnes résolutions : nous regrouperons les forces du CDS une ou deux fois par an sur des objectifs départementaux fiables et dans l'impasse faute de bras. Les zones seront ciblées à tour de rôle.

Au pire, ça ne marchera pas mais on a plus grand chose à perdre et on va au moins essayer. C'est toujours mieux que de mijoter chacun dans son coin à contempler les courants d'air ronflants pendant les périodes de chaleur en se disant que la suite restera inconnue...

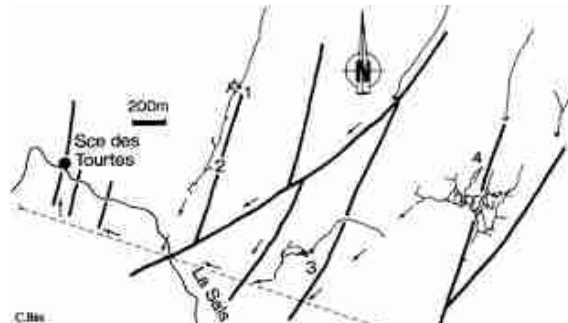
Donc, premier objectif cet hiver entre le 27/12/2012 et le 1/1/2013 à l'aven du roc de l'Aigle où des protagonistes de plusieurs clubs sont déjà intervenus. La base sera la maison forestière de Montaut avec sa méga-cheminée. Les travaux, qui serviront également de formation et perfectionnement au tir, seront cloturés par un réveillon CDS dans la plus pure tradition spéléo.

A vos agendas...

(2012-08-17 19:30) - riton

Un petit aperçu de la zone du Bournasset....ces fractures et ces pertes.

Pour comprendre l'intérêt d'y faire des recherches.



[1] C.H.

Document fait par Stocche dans un article de spéléo.

1. http://4.bp.blogspot.com/-rF48w0IuK0Y/UC5_BtBktSI/AAAAAAAAAQ8/3XbnBUNkUwI/s1600/hydrospele_bournasset.jpg

(2012-08-20 13:31) - riton

Secteur Agly...l'on continue:

-Dimanche 19 Août 2012:

Avec Stéphane, une connaissance, qui voulait découvrir la spéléo, fouille méthodique et poussée de la résurgence de l'Agly...qui est à sec. Comme j'y avait senti un bon souffle au ras du sol à l'entrée...l'on va à la recherche de son origine. Un réseau supérieur en interstrate est visité, et des diverticules à gauche du siphon, qui ne semble pas avoir baissé. Stéphane pour qui c'est la premier pas sous terre...a vraiment la fibre explo...et va farfouiller partout...L'on conclut que cette ventilation doit être de la convection, et peu être un tube à vent dans la zone d'entrée. En tout cas la majesté du volume au dessus du siphon...laisse songeur sur la taille du collecteur que l'on recherche...

Pour fuir l'ambiance de four de cette canicule qui s'éternise, en sous bois, continuation de la désobstruction du trou découvert au printemps, 1km200 au nord Est de la résurgence.

Non seulement Stéphane a la fibre explo...mais aussi la fibre désob! Séance musclée et efficace, ponctuée de 2 tirs, avec une avancée de 2M, qui nous permet de localiser la suite vers l'ouest. Parfois des petits cailloux semblent dévaler une verticale...et le courant d'air frais bienfaiteur est toujours là. Vue sur une belle voûte travaillée par l'eau...et je sent un espace proche....



[1]
coup d'oeil a l'entrée de la Pause TPST:2H TPES:5H

1. <http://3.bp.blogspot.com/-37uk2gzS0kI/UDIf0AjDxwI/AAAAAAAAARU/fjpBBVLjEfs/s1600/IMG0630.JPG>

Désobstruction et curiosités (2012-08-21 20:20)

- laurent

Lundi 20 Août 2012

participants : Jeannot, Martin, Laurent

TPST : 4h ; TPES : 3h

Suite à nos bonnes résolutions, nous voici en pleine collaboration Hautes Corbières - Corbières maritimes. Après une visite à la maison forestière et un petit aperçu du massif le matin, nous descendons au Roc de l'Aigle pour commencer le calibrage du méandre et débiter la formation de Martin aux techniques de désob. La période de chaleur actuelle, tout comme les vagues de froid et les grandes crues, est propice à l'observation de phénomènes climato-karstiques intéressants. Ça commence dès la première descente : le bas du puits est le siège d'une formation de brume de condensation due à l'aspiration de l'entrée. L'air perd 15°C en 15m et par la même occasion toute son humidité, ce qui donne la sensation de respirer dans la flotte. Heureusement ce ressenti ne dure pas et plus bas on se sent bien mieux. Je ne résiste pas à la tentation d'aller faire un élargissement au fond. Un trou comme un gros pamplemousse s'ouvre au dessus des gravats de la fois précédente et ronfle tout ce qu'il peut, mais il faudra être patients et déterminés pour aller voir plus loin. Nous finissons les accus dans le méandre situé entre les deux aires de stockage en prévision du camp du nouvel an. La procédure est suivie assidument par Martin qui se prend à rêver de nouvelles découvertes : il semble que le virus s'installe... Nous sortons vers 16h et décidons d'aller jeter un oeil à Vignevieille pour voir si l'air a commencé à passer au dessus du siphon qui doit être encore très haut cette année. Nous sommes rassurés dès l'escalade dans la falaise : on ressent l'air frais dégouliner dans le thalweg

de crue. Pourtant, arrivés au siphon, il faut se rendre à l'évidence : le bain intégral est encore obligatoire pour passer, mais le spectacle vaut le déplacement : le bruit de l'air fait croire à Martin que nous débouchons dans le métro : c'est sans commentaires..

[EMBED]

Difficile de résister à une petite baignade pour s'approcher, plus loin on entend un bruit de cascade qui n'est autre qu'une nouvelle turbine à zef : le passage dans le réseau dans de bonnes conditions n'est pas tout de suite.

La vidéo suivante est spécialement dédiée à Gaëtan en souvenir de la dernière exploration dans le réseau "au bout du monde", en espérant avoir la chance de poursuivre ensemble cette fabuleuse aventure post siphon qui devrait nous mener vers le collecteur ouest du massif et les résurgences de Saint Pierre.

[EMBED]

L'ex-siphon terminal à 3km de l'entrée n'étant bien sûr pas désamorçé, le zef observé ici provient presque exclusivement de l'affluent de la Parcade (à plus de 3km) et du secteur des Tibétains (1,3km). Il débite plusieurs mètres cube/seconde. Les vaguelettes donnent l'impression que l'eau est courante alors qu'il n'en est rien. Pour les connaisseurs, imaginez si le verrou du fond était ouvert...

Je profite de l'occasion pour faire quelques mesures : T°eau = T°air = 12,3°C.

Sur le chemin du retour, dernier détour par la vallée de Saint Pierre et le trou du Cinq, autre trop plein du massif. Dans la sortie d'eau temporaire sud, bon zef là aussi à 12,3°C mais sans équivalent en intensité. Même altitude, même chimie des eaux, même température, même morphologie qu'à Vignevieille : il est clair que nous avons à faire avec le même réseau. Il va falloir sérieusement songer à refaire une opération de pompage dans ce secteur l'été prochain.

Sécurisation et premier retour au fond à la Pause (2012-08-27 09:56) - laurent

Dimanche 26 Août 2012

participants : Jean-Michel, Etienne, Guy, Laurent

TPST : 7H

Le retour sous terre d'Etienne en convalescence nous permet d'être quatre spéléos creuseurs opérationnels le même jour. Nous pouvons enfin sécuriser le toboggan

instable qui rendait périlleux la poursuite des travaux vers la suite.

Attaque à la pioche pour commencer et créer une bonne assise. Ensuite purge de tout ce qui menace dans le passage.

Après un peu plus de 4H de boulot, nous arrivons à un compromis acceptable au niveau sécurité, même si il conviendra de surveiller l'évolution de la paroi gauche après chaque crue.



[1]

Le plus gros bloc est remonté avec la technique du palan

Il nous reste à éliminer l'étranglement du sablier en bas du ressaut qui marque l'entrée dans le calcaire dur du Cénomaniens. Aussitôt dit, aussitôt fait, et nous pouvons à présent descendre presque sans toucher les parois.

Il reste un peu de temps pour les Carcassonnais qui ont pris des engagements sur l'horaire de sortie, suffisamment pour aller titiller la grosse lame corrodée et calcifiée qui nous avait arrêtés au fond.

Avec la baisse de 15°C de la température extérieure de la veille, le courant d'air est devenu alternatif, ce qui est typique du régime automnal. Environ une inversion toutes les 30sec. pendant le perçage.

La lame est éliminée avant la remontée. Restera à purger les gravats la prochaine fois.

Du neuf donc en prévision pour bientôt...

1. http://3.bp.blogspot.com/-ZLI18ilnEaI/UDsdHghPpQI/AAAAAAAAAyQ/wC_R-KiyLnI/s1600/Img_6613.jpg

1.9 septembre

Agly : ça chauffe ! (2012-09-02 12:37) - laurent

Samedi 01 Septembre 2012

participants : Etienne, Jean-Michel, Laurent

TPST : 8h30

Suite au report de la sortie prévue dans l'Hérault à cause des dernières pluies, nous décidons d'une sortie improvisée en dernière minute vendredi après la réunion du club. Poursuite du chantier à la Pause...

Nous sommes sur place peu après 10h et filons vers le fond avec une batterie pleine et une autre chargée à moitié. Première constatation : la paroi gauche du toboggan sous la grande salle a continué de lâcher quelques blocs dans la semaine, mais grâce à nos aménagements, le passage vers le bas n'est pas bouché. On purge et on descend.

Pendant plusieurs heures, on vide des gravats et on fracasse diverses lames et gros blocs en travers du passage remontant vers la suite avec le courant d'air.

Un gros doute s'installe après un coude : il semble de loin que nous nous retrouvions à nouveau sous une trémie. Un bloc de 2mètres cube barre la vue mais il y a un petit vide derrière.

Avec ce qui reste de l'accu, on arrive à écailler le bloc juste ce qu'il faut pour passer. En fait, il n'y a pas de trémie et toute la zone est bien calcifiée.

Nous pensions remonter vers une hypothétique suite du réseau fossile derrière la salle mais coup de théâtre, c'est bel et bien vers un nouveau passage descendant que file le zef après un coude et un col.

On arrive sur un ancien siphon fossilisé; il est presque comblé de sédiments sablo-argileux et des galets roulés sont présents en dessous. Ils n'ont pu être apportés par le conduit d'où nous venons...

La place disponible est vite saturée. Un coup de Scurion permet de voir un pertuis assez mince dans le sable 2m en dessous. Il représente une perte de charge certaine pour le zef qui fait du bruit en passant le point bas. La configuration augure l'arrivée dans quelque chose et rappelle l'ouverture du siphon de Matte Arnaude, on connaît la suite...

Mais le meilleur est pour la fin : c'est un véritable echo de galerie qui revient de l'autre côté, peut être bien la confluence tant attendue. Avec l'association gros zef - galets - echo à cette profondeur, on est plus que tentés d'y croire...

Reste à trouver un moyen de vider et stocker les sédiments de cet ancien siphon pour avancer jusque là, et il faut avant calibrer les derniers mètres passés à l'arrache pour faire passer la gamatte. Deux bonnes sorties en perspective à 5 ou 6 personnes.

Avec l'espoir plus que jamais au top, ça devrait pouvoir se trouver...

(2012-09-09 12:31) - féfé



[1]



[2]



[3]



[4]



[5]

bjr a tous voici quelques photos de la pause nombre de participants 5

1. http://3.bp.blogspot.com/-xRT3HnFPsPs/UExvB5CLlLI/AAAAAAAAAL4/5-0_i_VuefU/s1600/001.JPG

2. http://3.bp.blogspot.com/-xNooBoBgKTc/UExvQpnrgXI/AAAAAAAAAME/zam9Y_KSISE/s1600/016.JPG

3. http://4.bp.blogspot.com/-_63eW4_W9SA/UExvdgGh__I/AAAAAAAAAMM/6JseE--ob7Y/s1600/018.JPG

4. <http://2.bp.blogspot.com/-MMsozTCM1P0/UExvpff23nI/AAAAAAAAAMU/jda8rZK13h4/s1600/027.JPG>

5. <http://3.bp.blogspot.com/-Gu5v5nNyxSY/UExvxNfkZcI/AAAAAAAAAMc/2uXp9mp2a98/s1600/015.JPG>

Dynamique... (2012-09-11 13:44) - laurent

samedi 08 Septembre 2012

participants : Patrick, Etienne, Félix, Jean Michel, Lau-

rent

TPST : 7h30

On devait attendre le 22/09 mais finalement, suite à une prise de contact la veille, on est déjà de retour à la Pause pour avancer le boulot. Buts du jour : remonter et stocker deux gros blocs branlants puis calibrer le boyau post-trémie jusqu'au départ du siphon de sable.


Premier but rapidement atteint mais voulant trop bien faire, nouvelle destabilisation stoppée in extremis dans la goulotte en bas du toboggan : on a pas fini de gamberger sur ce passage où pour l'instant il faut passer prudemment...

Ensuite petit comparatif de deux techniques de désob : Ronald Mac Donald contre Laurent. Ronald retourne rapidement au vestiaire et il ne faut pas moins de toute l'après-midi à l'équipe pour vider les gravats.

Résultat : tout le boyau se fait à présent à quatre pattes depuis l'aire de stockage jusqu'au début du siphon. Il faudra une nouvelle journée pour atteindre le point bas et en savoir plus.

Avant de partir, on perce le départ du tube avec l'accu restant. Zef soufflant et poussière à l'horizontale, des conditions idéales qui normalement ne devraient pas durer à l'Automne avec l'arrivée des périodes d'équilibre thermique et la remise en eau de l'actif dans la trémie.

Suite de la saga dans deux semaines...



[1]

Draperies



[2]

Miroir de faille et contraintes sur bloc (-40)

Traversée iniatique à Matte Arnaude (2012-09-11 20:57) - laurent

Dimanche 09 Septembre 2012

participants : Jean Claude, Jean Philippe, Laurence, Etienne, Oriane, Fabien, Gaëlle, Laurent

TPST : 8h

Troisième et dernière traversée pour l'été 2012. Les conditions d'étiage sont optimales pour faire découvrir le trou à plusieurs novices (cousins de JC, copine d'Etienne et femme de Fabien) et bien sûr de discuter géologie tout au long de cette coupe de terrains grandeur nature puisque quatre d'entre nous sont dans le bain...

Je ne détaillerais pas ici le fond des débats, gardons cela pour les publications à venir. Voici simplement quelques clichés pris sans flash (donc photos de volumes proscrits) lors de la descente.

Une journée hyper sympathique dans une très bonne ambiance.



[3]

Concrétions décalées (ici c'est le plafond qui se déplace)



[4] Gros cristaux de calcite (-90)



[7] Départ de puits (-300)



[5] Méga-contrainte en paroi (-100)



[8] C'est beau (-380)



[6] Substratum du massif sous une coulée (-110)



[9]



[10]

Fabien et Gaëlle "à plein tube" (-420)

1. http://2.bp.blogspot.com/-b54mMilWaD8/UE-AGEUP0aI/AAAAAAAAAyg/shJWvRudJK0/s1600/Img_6700.jpg
2. http://1.bp.blogspot.com/-r0qmBAHFTIM/UE-AMJO4HyI/AAAAAAAAAyo/tbla0jVl8EA/s1600/IMG_6695.JPG
3. http://4.bp.blogspot.com/-k7QzMtH117E/UE-ATVf60jI/AAAAAAAAAyw/Ay5Rdn-V-WU/s1600/IMG_6703.JPG
4. http://1.bp.blogspot.com/-_ZA0RdtPENE/UE-AYputK1I/AAAAAAAAAy4/S9Ti9I3hM4c/s1600/Img_6706.jpg
5. http://1.bp.blogspot.com/-ciX2QHTNsb0/UE-Afr_jtxI/AAAAAAAAAzA/nNzOSWW7FjU/s1600/IMG_6712.JPG
6. http://4.bp.blogspot.com/-sm71e3SDvMU/UE-AmI3m1tI/AAAAAAAAAzI/LUBuir1XYvQ/s1600/Img_6715.jpg
7. http://1.bp.blogspot.com/-CZwMWBWgvi/UE-ArVYCR1I/AAAAAAAAAzQ/SGI0XA09TGw/s1600/Img_6723.jpg
8. http://1.bp.blogspot.com/-IG3rF6nb4CY/UE-AuycpYAI/AAAAAAAAAzY/poMYyOtvnm0/s1600/Img_6728.jpg
9. http://4.bp.blogspot.com/-TdIBzXa9Bpw/UE-AyTg2qtI/AAAAAAAAAzg/SEXwP7oKLVI/s1600/IMG_6732.JPG
10. http://4.bp.blogspot.com/-21GLnOVZXek/UE-AlyT_CHI/AAAAAAAAAzO/gdqQ4ZD5NOU/s1600/IMG_6730.JPG

(2012-09-16 19:48) - fêfé

Bjr a tous, je voudrais remercier Jean Claude, Jean Pierre et Alain Marty qui mon aimablement prêté leurs documentations qui m'ont peu servi malheureusement. Je voudrais signaler la présence d'Eglantine, la journée s'est passée calmement et tranquillement.

Je voudrais signaler que j'ai rencontré la personne de la mairie attachée au service de l'habitat je crois, normalement Henri et moi même devont être convoqués et essayer de résoudre ce problème de local. J'ai soulevé ce dit problème assez haut je pense pour que je l'espère ça aboutisse..... a suivre Merci a toutes et tous et bonne semaine
Féfé



[1]



[2]



[3]

1. http://2.bp.blogspot.com/-6S20srtrBsY/UFYQS_OzdQI/AAAAAAAAAM4/dBACjrQHun4/s1600/006.JPG
2. http://2.bp.blogspot.com/-b8foVTGy_Mc/UFYQeLplFXI/AAAAAAAAANA/kkCZog86fpE/s1600/003.JPG

3. <http://2.bp.blogspot.com/-IIZRL5Az9Uo/UFYQo1AMoJI/AAAAAAAAANI/JHdU0f3v2IA/s1600/002.JPG>

Les papys à la rescousse (2012-09-23 11:36) - laurent

Samedi 22 Septembre 2012

participants : Jean Luc, Patrick, Jean Michel, Laurent
TPST : 9h30

Suite de l'offensive programmée au trou de la Pause grâce à l'aide précieuse de Jean Luc et Patrick venus en renfort.

Malgré tout, nous ne sommes que quatre pour faire le boulot de six, ce qui nous oblige à une gestion optimale du chantier (dont allers-retours de gamatte sur plus de 10m sans relais). Certains à tour de rôle devront faire le boulot de deux, voire de trois personnes.

La journée démarre tôt par un premier élargissement au départ du siphon fossile. Objectif du jour : atteindre le point bas pour pouvoir voir la suite.

Après une matinée de baignade et un nouvel élargissement obligatoire de la voûte, le boulot reprend de plus belle l'après midi. Vers 17h, tout le monde commence à être bien courbaturé mais le point bas est atteint et une suite pénétrable se dessine. Jean Michel, très motivé, s'avance sur ... 1,5m. Il y a une petite rotonde où l'on peut stocker quelques cailloux mais la suite est encore bouchée par des blocs et des sédiments indurés...déception.

Pourtant l'écho est toujours là et semble très proche. Alors que Patrick et Jean Luc, fourbus, remontent lentement vers la salle, on continue à s'acharner. Je décroche un gros bloc du plafond et aperçois une suite derrière, mais impossible de sortir ce molosse à bout de bras. Jean Michel l'attache avec la corde du seau et on l'arrache à son logement.

Nouvelle avancée d'1m et coude à 90°. Cette fois derrière il y a du vide.... Gratouillage pendant 20 mn, et on passe!

Arrivée dans une jolie salle. Un petit affluent arrive en paroi et descend dans une diaclase quasi-pénétrable que nous laissons provisoirement de côté.

La suite est à 3m de haut sous la forme d'une galerie basse fossile aux belles formes de creusement et à l'horizontalité parfaite. Au bout de quelques mètres, ça se rétrécit à cause d'un faux plancher. Sable et galets de plusieurs sortes ornent les banquettes. Vue sur plusieurs mètres qu'il faudra élargir mais derrière on aperçoit une sortie dans un vide concrétionné.

Certes nous n'avons pas encore trouvé la rivière, mais c'est propre, joliment creusé, on voit la suite, il y a du zef et surtout de la place pour stocker. Le précédent chantier est à présent derrière nous (ouf) et on peut con-

tinuer avec un nombre de spéléos plus habituel.

Nous sortons vers 19h, contents d'avoir franchi une nouvelle importante étape qui n'était pas gagnée d'avance, et de pouvoir passer le mois d'Octobre avec d'autres perspectives que de devoir tirer des gamattes sur 20m à la prochaine sortie.

Retour sur les lieux prévu fin Octobre-début Novembre.

(2012-09-25 19:47) - fêfé

Bonjour a tous.

Renseignements pris auprès de notre ami JC, je viens vous annoncer le prix du repas pour Dimanche qui est de 12 euros par personne. Rendez-vous DIMANCHE MATIN à 8h juste avant les virades sur le pont de Villedieu Minervois pour monter la tyrolienne.

Merci a tous et bonne fin de semaine.

Féfé

Sortie photo - vidéo du samedi 15 septembre

(2012-09-25 21:33) - alain et véro

CABRESPINE - RESEAU CAPDEVILLE

Participants : Solange, Alain, William et Bastien
BONDOUY - Olivier COQUELET - Véronique
RIEUSSEC - Alain FAURE - Daniel CONSTANS

TPST : 9 h


Photos : Olivier Coquelet

Rédaction fiche : Alain Faure

Après un été riche en activités nous reprenons le cours des sorties vidéo et photos. Il faut redémarrer en douceur. Nous allons au réseau Capdeville, Olivier veut refaire des photos. Pour ma part je dois compléter les séquences macro et quelques vues générales que je n'avais pas auparavant (montée, corniche, galeries).

Inutile d'épiloguer sur cette sortie, un coup d'oeil pour ceux qui aiment les belles photos.

Entrés à 9 h 45 nous montons directement au réseau et attaquons la partie droite. Un petit casse-croûte et nous passerons le reste du temps dans la fabuleuse partie gauche après la corniche. Sortie à 18 h 45.






[8]



[11]



[12]



[9]



[13]



[10]



[14]



[15]

Photo prise au gobelet de la salle des schistes

1. http://4.bp.blogspot.com/-yzkM7La5Usc/UGIEFMuRK4I/AAAAAAAAArI/tysT78KaT4k/s1600/DSC_0002.JPG
2. http://1.bp.blogspot.com/-E00SOh_X5JI/UGIEOrvTahI/AAAAAAAAArQ/GL3YfqH7AUU/s1600/DSC_0006.JPG
3. http://4.bp.blogspot.com/-cGssV-hs9WA/UGIEX4QuzuI/AAAAAAAAArY/atYqxQsyidE/s1600/DSC_0013.JPG
4. http://1.bp.blogspot.com/-5k00ZII7f8E/UGIEh1jKZQI/AAAAAAAAArg/8fgwPkZSQRI/s1600/DSC_0018.JPG
5. http://1.bp.blogspot.com/-Yr0_vr5bNlg/UGIEqrJh1jI/AAAAAAAAArs/sWwR0OeUGxA/s1600/DSC_0031.JPG
6. http://1.bp.blogspot.com/-5WbNB-AJIPs/UGIE04S48XI/AAAAAAAAAr0/3ZSG0hLU3u8/s1600/DSC_0070.JPG
7. http://3.bp.blogspot.com/-9h5Sn_M-ras/UGIE-jn8MvI/AAAAAAAAAr8/kNWAbkrY20s/s1600/DSC_0098.JPG
8. http://4.bp.blogspot.com/-a0x0Z3UYMkw/UGIFIXpuqPI/AAAAAAAAAsE/cX3rV-Egkgo/s1600/DSC_0103.JPG
9. http://1.bp.blogspot.com/-X9_jbcBerDE/UGIFQ9DyvOI/AAAAAAAAAsQ/L6E03-Ekwdw/s1600/

DSC_0115.JPG

10. http://3.bp.blogspot.com/-4YxArxAbZm0/UGIFayC_DNI/AAAAAAAAAsY/gjAbg-VMX8k/s1600/

DSC_0118.JPG

11. <http://2.bp.blogspot.com/-PRpTNKhP0Pw/UGIFkBSseEI/AAAAAAAAAsg/4G7xOqAwlRk/s1600/>

DSC_0133.JPG

12. <http://1.bp.blogspot.com/-WwSiP0Bpk4s/UGIFtvFYptI/AAAAAAAAAs0/2ThskkgWgWU/s1600/>

DSC_0137.JPG

13. <http://4.bp.blogspot.com/-GjMaGUj8LWY/UGIF3Lah5cI/AAAAAAAAAs0/1WMUPde5wPE/s1600/>

DSC_0150.JPG

14. http://4.bp.blogspot.com/-vKelokwUTC0/UGIGBBMu_BI/AAAAAAAAAs8/hfX8jctOUXw/s1600/

DSC_0153.JPG

15. <http://2.bp.blogspot.com/-KXK1F-JLoWc/UGIGIxg6YgI/AAAAAAAAAtE/iIP46CKieOg/s1600/>

DSC_0160.JPG

(2012-09-27 22:12) - jean michel

Sortie vidéo du samedi 29 septembre 2012

(2012-09-30 16:13) - alain et véro

GROTTE DE TRASSANEL

Participants : Solange, Alain et Bastien BONDOUY - Daniel, Françoise et Rémy CONSTANS - Véronique RIEUSSEC - Alain FAURE

TPST : 3h

Petite sortie de ce samedi matin de 9 h 30 à 12 h 30 pour finir le film sur le niveau II de Trassanel, de la salle des diamants à l'entrée. Sale temps à l'extérieur, même pas la possibilité de casser la croûte dehors.

1.10 octobre

(2012-10-01 19:12) - jean michel

Dimanche 30 septembre

A la recherche de la faille du berger dans les Hautes Couillades

Participants: Michel Coulon, JM Escande

Montée "en danseuse" sous le crachin' puis dans le brouillard avec 10 cm de neige fondante au sol.

Le berger et les moutons sont descendus, il reste l'âne, le cheval et un jambon.

Nous avons erré dans le grand blanc jusqu'à 2100m

d'altitude et l'on est tombé sur la zone de doline déjà vue il y a 15 jours.

Le temps restant obstinément bouché, redescende au grand galop.

4 heures de "course"

PS: Michel mérite amplement d'être élevé au grade de **grand bidochon** qui se promène en baskets et socquettes dans la neige avec, sur le dos, un mini sac de tafiolle.



[4]

(2012-10-02 18:08) - jean michel

(2012-10-04 15:40) - féfé



[5]



[1]



[2]



[3]



[6]



[7]



[8]



[11]



[9]



[12]



[10]

Bonjour a vous tous. Voici quelques photos de la journée des Virades de l'Espoir. Le temps du matin est frais mais c'est avec enthousiasme que nous installons le trepied afin de pouvoir dresser la tyrolienne.

Nous compterons parmi les membres ce jour Isabelle, Cathy et Claire pour les dames. Côté messieurs : Laurent, Alain, Philippe, Jean Marie, Jean Claude, Guillaume et moi même.

Tous s'est bien passé, les enfants sont venus nombreux et en prime on a eu la visite de Sylvain avec son fiston qui a bien sûr voulu faire le petit speleo comme papa. Voila un petit commentaire qui je l'espère vous aura plu et maintenant place aux images. Un grand merci a vous tous. Féfé

1. <http://1.bp.blogspot.com/-WbIKP-xtKU0/UG2OPJHx9PI/AAAAAAAAANc/uIuzl8w-rG8/s1600/001.jpg>

2. http://2.bp.blogspot.com/-C_qlm4r1Zik/UG2OczuT-4I/AAAAAAAAANk/mOoLnPF6fiM/s1600/002.jpg

3. <http://4.bp.blogspot.com/-DXhQskohqUw/UG2OzmDXqbI/AAAAAAAAANs/G31ZOhtUUss/s1600/008.jpg> (2012-10-08 08:32) - féfé

4. http://4.bp.blogspot.com/-46T1bR8tcjc/UG2O_pbwC6I/AAAAAAAAAN0/o51BgxKVYsM/s1600/009.jpg

5. http://4.bp.blogspot.com/-f3f0kw-jAlw/UG2PK_t6MeI/AAAAAAAAAN8/DjWcTBVQ4aM/s1600/022.jpg

6. <http://1.bp.blogspot.com/-aEDbnKZwwDY/UG2PT1P9oNI/AAAAAAAAAOE/QvrqFM-n0ZI/s1600/041.JPG>

7. http://3.bp.blogspot.com/-0_BGJDjrIm0/UG2PfvZqUVI/AAAAAAAAAOM/1A8NBT_cXjE/s1600/066.JPG

8. <http://1.bp.blogspot.com/-Ag-7ETXKXdA/UG2Pq8iHLQI/AAAAAAAAAOU/ALqJcYoqOrY/s1600/025.jpg>

9. http://4.bp.blogspot.com/-_GnaOwOEomk/UG2Pz6k4KYI/AAAAAAAAAOc/Q1R1SyY3mLk/s1600/019.jpg

10. <http://1.bp.blogspot.com/-vGOUntuzEMs/UG2RB0CjiCI/AAAAAAAAAOk/4Ud7WuqiVzY/s1600/051.JPG> [1]

11. http://2.bp.blogspot.com/-dCsJ5W76Rtk/UG2RU0t6dUI/AAAAAAAAAOS/d7i-28G_5Wo/s1600/012.jpg

12. http://3.bp.blogspot.com/-T_hppZdIXcE/UG2RdrRUR7I/AAAAAAAAAO0/GCnTtsZGGWM/s1600/038.JPG



[2]

(2012-10-05 00:14) - féfé

je

(2012-10-05 00:16) - féfé

je viens corriger une chose j'ai oublié chez les dames pour la journée de dimanche CHRISTIANE voila erreur réparée



[3]



[4]



[7]



[5]



[8]




[6]



[9]




[10]



[13]

Bonjour, je voudrais tout d'abord remercier Christelle pour l'organisation de ces deux journées qui se sont bien déroulées, ensuite je regrette de ne pas avoir pu aller au resto ne sachant ni l'endroit ni l'heure et aussi en pensant que cela se passerait dimanche mais laissons cela de côté.

Je vous mets les quelques photos que j'ai réussi a prendre et qui je dois l'avouer sont pas mal pour une fois. Voila, je crois savoir que Madame Cousin attend un heureux évènement, je lui souhaite beaucoup de courage pour les mois a venir. A bientôt de vous revoir tous. Bonne semaine.



[11]

1. http://1.bp.blogspot.com/-RMX1K5tBnzA/UHJwxuSn8RI/AAAAAAAAAP I/9A7Fr__zTDY/s1600/001.JPG

2. <http://2.bp.blogspot.com/-0GRu-mh5rBo/UHJw2RujvxI/AAAAAAAAAPQ/JNjTqpalCH4/s1600/002.JPG>

3. <http://3.bp.blogspot.com/-uhYN4uXuUcQ/UHJw66hZJxI/AAAAAAAAAPY/WNMZ1-zoA6Q/s1600/007.JPG>

4. <http://3.bp.blogspot.com/-HOjsxR14Hkg/UHJxNxtyrhI/AAAAAAAAAPg/40BWKEwHTHI/s1600/076.JPG>

5. <http://3.bp.blogspot.com/-VmSExE6wICg/UHJxZo6Dq8I/AAAAAAAAAPo/P6Fa7Mzyb1Y/s1600/112.JPG>

6. <http://4.bp.blogspot.com/-X-wWkUw6H-o/UHJxirRwoQI/AAAAAAAAAPw/jBsOv0Ju2S0/s1600/113.JPG>

7. <http://1.bp.blogspot.com/-o7l6AauBI10/UHJxnBjo2-I/AAAAAAAAAP4/bhwsKymxBr4/s1600/115.JPG>

8. <http://1.bp.blogspot.com/-yfpUL7LcQao/UHJxzgAYVdI/AAAAAAAAQA/Ywr7xdSkFQs/s1600/080.JPG>

9. <http://1.bp.blogspot.com/--UL-fZVCpPs/UHJyBODgf3I/AAAAAAAAQI/6DgTrQujeyc/s1600/>



[12]

084.JPG

10. http://2.bp.blogspot.com/-DJKFa5iuhEI/UHJyPxPnnsI/AAAAAAAAAQQ/-kgfb_vrwZY/s1600/

083.JPG

11. http://1.bp.blogspot.com/-mdlMiCOD0Xs/UHJye-EwnGI/AAAAAAAAQY/yfu_0Z4xXzw/s1600/

101.JPG

12. <http://4.bp.blogspot.com/-Qmmg5UcrXds/UHJypSd57vI/AAAAAAAAAQg/ag5d4NvCnbY/s1600/>

106.JPG

13. <http://2.bp.blogspot.com/-TGt4PTXpghA/UHJy0ew2ukI/AAAAAAAAQo/pqNiRdlIZ0Y/s1600/>

087.JPG

(2012-10-08 10:21) - féfé

[1]

J'ai gardé la surprise pour plus tard, voici qui est venu nous voir : notre ami Nico

1. <http://2.bp.blogspot.com/-58nSwRR9UyI/UHKM1Oj0yhI/AAAAAAAAARA/GFZcFjvKqFw/s1600/107.JPG>

Journées Nationales de la Spéléologie 2012**(2012-10-08 16:54) - christelle**

Les journées Nationales de la Spéléologie 2012 furent un succès. Pas moins de 140 personnes initiées gratuitement à la spéléologie, 21 sorties sous terre et 4 grottes visitées : le gouffre de Cabrespine, la grotte de Trassanel, la grotte des Cazals et la grotte de Cibelle. Merci aux 20 encadrants du Club sans qui cette journée n'aurait pas été une réussite et au Conseil Général qui nous a prêté une partie du matériel nécessaire pour les initiations.

Voici quelques photos prises lors de la sortie samedi après midi à Cabrespine où Michel Coulon, Laurent et moi avons encadré. Bienvenue aux deux nouveaux membres du Club qui se sont inscrits suite à l'initiation

: Denise Baro Delorme et Hervé Baro de Termes. A bientôt.



[1]



[2]

1. http://1.bp.blogspot.com/-aFLfYrQIxZc/UHLn45PDMtI/AAAAAAAAAMM/fPUo0BQiV1I/s1600/IMG_6866.JPG

2. http://2.bp.blogspot.com/-6KTysRjdUto/UHLn8I49xVI/AAAAAAAAAMU/G6Mf5kDjoQE/s1600/IMG_6878.JPG

(2012-10-08 20:50) - riton

Lundi 8 Octobre:

PROPOSITION

Il me viens a l'idée, que beaucoup de membres du SCA ne ce connaissant pas ...a part par les noms sur les articles du blog...d'un "trombinoscope" avec photos récentes, histoire de...ne pas faire de tromperie sur...la marchandise..serait une très bonne chose.


Quand pensait vous?

JNS : groupe Cazals Samedi matin**(2012-10-09 11:32) - Etienne***Samedi 6 octobre 2012*

Encadrants : Jean Marie, Claire, Etienne

Voici quelques photos du groupe des jeunes excités aux cris bizarres que nous avons eu aux Cazals le Samedi Matin. Une belle bande, très motivé!

L'incontournable chatière des Cazals. Incontournable, quoi que.



[1]




[4]



[5]

Bravo Maman!



[2]



[6]

Si si, tellement incontournable que même au retour...



[3]

Déjà vu quelque part celui là.

1. <http://3.bp.blogspot.com/-5T8NQNrUqJE/UHPwrdyZmLI/AAAAAAAAAGE/TJcX7gH3wVk/s1600/IMG3783.JPG>
2. http://2.bp.blogspot.com/-VfJqN2ukuDE/UHP9SszVOvI/AAAAAAAAAGQ/mj-ycL_19G4/s1600/IMG3784.JPG
3. <http://4.bp.blogspot.com/-3AM9QL2D6-Y/UHPsJlghekI/AAAAAAAAAGY/t-cxEWW5xnE/s1600/IMG3785.JPG>
4. http://2.bp.blogspot.com/-NiMorWLsw_M/UHPsV6mQyPI/AAAAAAAAAGg/bbw5dTUnuK0/s1600/

IMGP3786.JPG

5. http://3.bp.blogspot.com/-GXcq4HnQG_s/UHPsietT2GI/AAAAAAAAAGs/hJD-mJbMUJM/s1600/

IMGP3787.JPG

6. <http://4.bp.blogspot.com/-p32StQCN-GI/UHPsusFmSWI/AAAAAAAAAG0/Ps55dfIkfpc/s1600/>

IMGP3788.JPG

On a (re) découvert le Siphon Bleu (2012-10-09 22:04) - Jean Marie

Vendredi 05 Octobre 2012

Gaubeille (Sallèles)

Claire, Etienne, Jean Marie

TPST : 9 heures

Qui est vert d'ailleurs.

1/ Progression laborieuse

Descente vers 10 heures. Etienne ne semble pas très en forme. Sa 1° vraie sortie depuis son accident. Il équipe les ressauts d'entrée et laisse filer un kit de matos au bas du puits... Pas de conséquences.

Au sommet du P15 c'est la seconde corde qu'il lâche dans le vide... A ce train là on n'est pas prêts d'arriver. Suite du parcours au pas de course sans s'arrêter sur les diverses concrétions. Malgré l'insistance d'Etienne qui n'était venu qu'une fois quand il avait 13 ans !

Parcours rapide, kits de fou, pas de temps de pause, pas de prise de nourriture, résultat : Claire arrive à la redoutable chatière (voir article et films du 23 mars 2012) en hypo et pète un câble à mi-chatière, alors qu'elle l'avait parfaitement passée lors de ses deux dernières visites. Un peu chaud, finalement nous nous retrouvons pour enfin casser la graine au bord de l'Amphithéâtre.

2/ Recherche vaine du Siphon Bleu

Nous décidons de visiter d'abord la galerie Mas/Costes tant que nous sommes propres avant de nous croquer à la recherche du siphon. Etienne est épaté par la beauté de la salle. Il ne sait ou donner de la tête...

Il se ballade un peu partout pendant que je reviens avec Claire aux kits préparer le matos de désob.

Lors de notre dernière visite nous avons laissé un seul passage correspondant à la description de Daniel : étroit et boueux entre la paroi et un bloc. Alain Calas n'avait pu le franchir, alors moi... Si Etienne passe cela évitera peut être une longue désob. Il passe et : rien ; pas de suite dans cette alcove.

Je suis écoeuré. Nous avons fouillé partout. Alain Costes et Masdan doivent avoir les oreilles qui sifflent !

3/ Etienne est une bourrique

Claire et moi nous nous équipons pour le retour. Etienne nous tanne pour poursuivre une galerie qu'il a suivie sur une cinquantaine de mètres.

- Ca ne peut être que par là... d'après la structure... (J'abrège les considérations géologiques.)

- Je la connais ta galerie, on y a été la première fois (voir article du 19 juillet 2011) avec Guillaume et Claire. (J'avais écrit : « nous cherchons le siphon mais sans succès. Nous en trouvons bien un après un ramping dans la bouillasse. Même ici nous réussissons à revenir crottés »). Elle se termine bien sur un siphon... de merde ! Nous le suivons pour lui faire plaisir ; superbes les concrétions à l'entrée de la galerie. Mais arrivés à la descente vers le cloaque je refuse de le suivre. Il part et revient tout excité : « j'ai vu les siphons, énormes, verts... » Ce coup ci je le suis. Nous passons le point bas boueux qui siphonnait en juillet 2011 et nous avait barré la suite !!!

La description de Masdan (25 ans après) était parfaite : « trouver un petit passage que j'avais ouvert à coups de pieds. partir les pieds en avant. ça ne coince pas du tout, et ça descend de plusieurs m. On se retrouve à droite sur le rebord d'un apic de 2 m donnant sur un plan d'eau de 5 à 6m de diamètre. Dans le vert sombre, on voit (environ 2 m de profondeur) se dessiner la voûte d'une large galerie. Laissons ce siphon, et escaladons un mur de blocs qui barre la diaclase. Derrière, on redescend. Le sol de la galerie est argileux et craquelé comme si c'était trop sec, pourtant au premier pas l'eau passe au dessus des bottes : eau très claire du second siphon. Ce niveau est suspendu, peut être 50 au dessus de la résurgence qui est encore éloignée → potentiel d'une bonne première, très intéressant de procéder à 3 ou 4 tirs, et organiser une plongée. »

C'est vrai que ces 2 siphons sont extraordinaires : vert mente à l'eau, cristallins...

L'appareil photo étant resté aux kits il faudra attendre la prochaine visite.


Sur la chemin du retour (toujours au pas de course) nous déchargeons 5 coups de Hilti sur l'étréture, histoire de la mettre au gabarit des plongeurs. Une autre intervention sera nécessaire.

Messieurs préparez palmes et bouteille le siphon attend depuis 1985.

(2012-10-13 08:23) - riton

Vendredi 12 Octobre 2012

Balade sous le Pech: Sortie a Bufo Fret



[1]

coup.C'est un peu une reprise pour moi,après un moment sans vrai sortie sérieuse, et ça fait du bien d'avancer a un rythme "normal" et sans trimbaler un kit de folie.Mais bon sang...pourquoi n'y a il pas davantage de réseau comme ça dans les Corbières?La prochaine fois,l'on visitera la galerie du sable.Avis aux amateurs.Sortie express...le vieux et le jeune...ayant retrouvé le peps!!TPST:5H30

1. <http://2.bp.blogspot.com/-a317hwHshFE/UHkH-dHuOpI/AAAAAAAAARs/33KjxFf31kA/s1600/IMG0982.JPG>

2. <http://4.bp.blogspot.com/-1wRfwFHpbSM/UHkIMM9BhFI/AAAAAAAAAR4/Xmaz6Q4sw7A/s1600/IMG0987.JPG>

3. <http://4.bp.blogspot.com/-DhnU4FmCsP4/UHkIdFMms3I/AAAAAAAAASA/CbgvYSX0a98/s1600/IMG1005.JPG>



[2]

Encore une traversée (2012-10-13 19:13) - Etienne

Samedi 13 octobre 2012

participants : Jean Claude, Michel, Cédric, Frédéric, Etienne

TPST : 7h

Deux débutants Cédric et Frédéric ont déjà fait la traversée de Trassanel mais là c'est le premier saut dans le grand bain. Ils se sont très bien débrouillés et régalez, bon rythme de progression. Cédric met

pour la première fois

les pieds dans la rivière de Cabres, en débouchant par matte arnaude, petit tour aux dômes, je vous raconte pas ses impressions! L'échafaudage a paru interminable à plus d'un, la prochaine fois on leur fera prendre un kit pour voir.



[3]

Sortie vidéo samedi 13 octobre (2012-10-14 09:58) - alain et véro

Grotte de ROQUEBLEU

Participants : Alain ASSEMAT - Alain MALRIC - Isabelle MAD - Cathy JACQUIRI - Alain, William et Solange BONDOUY - Alain FAURE

Rédaction fiche : Alain Faure

Deux générations Comme ETIENNE ne connaissait pas...le fameux trou...du fameux Pic.Puis sortir de son cher Minervois,lui fait du bien...Visite tranquille en observant et en photographiant,jusqu'au début du méandre terminal des grosses piques.Alors que Stoche m'avait conseillé de prendre 3 petits bouts de nouilles...nous trouvons les deux ressauts théoriquement déséquipé...avec du matos en place,notamment une corde de 8.5 de diamètre...!?Ballade ludique et quand même un peu sportive,q'ETIENNE apprécie beau-

Photos : Alain Assémat

TPST : 6h

Nous nous retrouvons à 9 h 30 sur le parking devant la grotte avec un petit vent hivernal et 4 Alain d'un coup, un record.

Malric emmène Assémat et Isa qui ne connaissent pas voir la Galerie du Sable et la Zoubida. Pour le reste de l'équipe on va attaquer la suite et fin du film sur cette cavité à partir du Tigre. Quelques vues des marbres bleus, des aragonites jaunes, le grand gour tapissé de calcite flottante; on enchaîne les séquences cheminement et concrétions. Un moment plus long dans la grande salle des schistes. On sort finalement assez tôt, il est 16 h, fin de cette 6^e sortie film sur cette grotte, j'ai l'intégrale.

Alain Assémat s'est essayé à la photo souterraine, quelques-unes pour illustrer la sortie.



[3]



[4]



[1]



[5]



[2]



[6]



[7]



[11]



[8]



[12]



[9]



[13]



[10]

1. http://1.bp.blogspot.com/-6Zpl-j7rV_o/UHpvyXDoWRI/AAAAAAAAAts/htiDemU1fDU/s1600/DSCN7021.JPG
2. http://1.bp.blogspot.com/-_uyUGJNzZZE/UHpvd_mYGI/AAAAAAAAAt0/oEAIvNBGZ08/s1600/DSCN7024.JPG
3. <http://3.bp.blogspot.com/-02r0PqixeiE/UHpvb1EyqTI/AAAAAAAAAt8/v-U4E9dJQQo/s1600/DSCN7036.JPG>
4. <http://4.bp.blogspot.com/-gquYGastzrQ/UHpvd7YYCEI/AAAAAAAAAuE/d6b7tqA75Dk/s1600/DSCN7038.JPG>
5. <http://4.bp.blogspot.com/-9XhkJuzmDBw/>

UHpvfGrUAUI/AAAAAAAAAAuM/HxAwgel_zSI/s1600/

DSCN7041.JPG

6. [http://2.bp.blogspot.com/-MMwFR9fGY4/](http://2.bp.blogspot.com/-MMwFR9fGY4/UHpvgp9gKZI/AAAAAAAAAuU/dGG0Zrah-pY/s1600/)

UHpvgp9gKZI/AAAAAAAAAuU/dGG0Zrah-pY/s1600/

DSCN7057.JPG

7. [http://4.bp.blogspot.com/-_woZBfJh8cQ/](http://4.bp.blogspot.com/-_woZBfJh8cQ/UHpviEqkUI/AAAAAAAAAuc/bL355fO4Q9E/s1600/)

UHpviEqkUI/AAAAAAAAAuc/bL355fO4Q9E/s1600/

DSCN7074.JPG

8. [http://1.bp.blogspot.com/-S6t7EuCaA4I/](http://1.bp.blogspot.com/-S6t7EuCaA4I/UHpvjfaxgyI/AAAAAAAAAuk/4av_kUIkSeU/s1600/)

UHpvjfaxgyI/AAAAAAAAAuk/4av_kUIkSeU/s1600/

DSCN7086.JPG

9. [http://2.bp.blogspot.com/-qsIX2BqvwVI/](http://2.bp.blogspot.com/-qsIX2BqvwVI/UHpvk3iwAeI/AAAAAAAAAus/paoP3VsMT9g/s1600/)

UHpvk3iwAeI/AAAAAAAAAus/paoP3VsMT9g/s1600/

DSCN7092.JPG

10. [http://1.bp.blogspot.com/-mu2BMPGE1jI/](http://1.bp.blogspot.com/-mu2BMPGE1jI/UHpvmiOntUI/AAAAAAAAAu0/avOUwHvWdCA/s1600/)

UHpvmiOntUI/AAAAAAAAAu0/avOUwHvWdCA/s1600/

DSCN7108.JPG

11. [http://2.bp.blogspot.com/-pf7t2D02QJM/](http://2.bp.blogspot.com/-pf7t2D02QJM/UHpvnwVNznI/AAAAAAAAAu8/UMEXUIKkSVY/s1600/)

UHpvnwVNznI/AAAAAAAAAu8/UMEXUIKkSVY/s1600/

DSCN7146.JPG

12. [http://4.bp.blogspot.com/-dVLbtiKBFcY/](http://4.bp.blogspot.com/-dVLbtiKBFcY/UHpvpd0r2UI/AAAAAAAAAvE/syOHIpzC7gI/s1600/)

UHpvpd0r2UI/AAAAAAAAAvE/syOHIpzC7gI/s1600/

DSCN7164.JPG

13. [http://2.bp.blogspot.com/-_aq2kF31alw/](http://2.bp.blogspot.com/-_aq2kF31alw/UHpvt1Vt9yI/AAAAAAAAAvQ/p89BSpG3aCA/s1600/)

UHpvt1Vt9yI/AAAAAAAAAvQ/p89BSpG3aCA/s1600/

DSCN7209.JPG

PORTES DISPARUS (2012-10-15 16:27)

- alain et véro

Daniel Mas a mis en commentaires sur mon dernier compte-rendu de sortie du 13 octobre à Roquebleu le texte suivant dont je me fais le relais pour que tous les collègues puissent en prendre connaissance:

" **Christian Vallon et Eliane Ventenat**, membres émérites du spéléo club de l'aude depuis 2 décennies au moins, sont **portés disparus** en mer de Corse depuis Mardi soir!!!! Les autorités maritimes, gendarmerie, etc déploient tous leurs moyens pour les retrouver, sans résultats jusqu'à présent....Internet,Fr3 Corse, ce soir encore le reportage à leur sujet est visible."

malgré les jours écoulés on va espérer une issue heureuse

alain

(2012-10-16 20:55) - oc

mardi 12 décembre 2010

participants : Alain M., Henri G.

TPST : 3h ; 30 m de première

(2012-10-16 21:04) - oc

mardi 12 décembre 2010

participants : Alain M., Henri G.

TPST : 3h ; 30 m de première

(2012-10-16 21:04) - oc

mardi 12 décembre 2010

participants : Alain M., Henri G.

TPST : 3h ; 30 m de première

(2012-10-18 17:12) - JPP

JOURNEES NATIONALES DE LA SPELEOLOGIE - 2012

Elles ont obtenu cette année un énorme succès La notoriété de ces journées s'est étendue bien au-delà de notre frontière départementale puisque l'Hérault, le Tarn, la Haute Garonne, l'Ariège et les P O étaient représentés. L'âge des participants était aussi très varié et de nombreux enfants sont venus découvrir ce monde des ténèbres.

Un but écologique :

L'initiation, si elle se veut en grande partie sportive, est l'occasion de toucher du doigt l'importance du milieu souterrain. Sur terre, l'eau joue un rôle primordial, indispensable à la vie. Tout un chacun connaît son parcours et son cheminement depuis la source, les ruisseaux et rivières pour aboutir dans les mers et océans. Le phénomène d'évaporation, le transport par les nuages et la pluie permettent son retour sur terre. Mais entre le moment où cette eau prend contact avec le sol, s'infiltre et ressort à la source, il existe un processus totalement invisible. Ce petit voyage de quelques heures au « centre de la terre » permet aux nouveaux initiés de mieux appréhender le rôle majeur que joue la croûte terrestre dans la purification de l'eau. Cette eau qui pénètre dans le sol va petit à petit se filtrer et se délester de l'excédent des matériaux et minéraux rencontrés sur son passage. Les grottes et les vides souterrains se comportent comme de véritables tubes digestifs. Le visiteur est ébahi par cette étrange et complexe alchimie Elle se traduit par une grande variété de phénomènes et une multitude de concrétions plus ou moins colorées. Ce cheminement, qui se reproduit des milliers de fois au cours des âges est indispensable à la purification de

l'eau. Il est énormément plus efficace que n'importe quel système crée par l'homme.

La démonstration et l'explication de ce phénomène souterrain sont écoutés de manière attentive par les spéléologues en herbe Aujourd'hui, certains projets donnent froid dans le dos et portent atteinte à cette fonction. La préservation de ce milieu très précieux doit être une priorité qui paraît alors plus évidente aux yeux des initiés. C'est aussi le but de ces journées.

Une légende dans ce monde mystérieux :

La beauté de certaines cavités paraît parfois surnaturelle. Quoi de plus facile alors que d'évoquer des légendes, pour le plus grand plaisir des jeunes visiteurs. Il en est ainsi d'une grotte qui est d'une belle et rare beauté. Elle est tellement merveilleuse que Cybèle, la déesse de la terre, l'a choisi comme demeure. Pour son malheur, par une froide journée de janvier, son palais a été pris d'un grand frisson. Quatre personnages, en tenue spéléo brisent la porte d'entrée et violent sa demeure. Les cris poussés devant la découverte de tels trésors font vibrer les parois. Cybèle, surprise dans son sommeil et très épouvantée s'enfuit précipitamment. Pour son malheur, en traversant la paroi, elle laisse une partie de son corps dénudé imprégné dans la roche. C'est ainsi que l'on peut aujourd'hui admirer la belle anatomie de cette déesse qui donna en partie son nom à la grotte.

Photo de Cybèle

Jean Pierre Perramond.

Spéléo Club de l'Aude

(2012-10-18 17:20) - JPP

JOURNEES NATIONNALES DE LA SPELEOLOGIE

Comme l'a déjà détaillé Christelle, ces journées ont obtenu cette année un énorme succès Leur notoriété s'est étendue bien au-delà de notre frontière départementale puisque l'Hérault, le Tarn, la Haute Garonne, l'Ariège et les P O étaient représentés. L'âge des participants était aussi très varié et de nombreux enfants sont venus découvrir ce monde des ténèbres.

Un but écologique :

L'initiation, si elle se veut en grande partie sportive, est l'occasion de toucher du doigt l'importance du milieu souterrain. Sur terre, l'eau joue un rôle primordial, indispensable à la vie. Tout un chacun connaît son parcours et son cheminement depuis la source, les ruisseaux et rivières pour aboutir dans les mers et océans.

Le phénomène d'évaporation, le transport par les nuages et la pluie permettent son retour sur terre. Mais entre le moment où cette eau prend contact avec le sol, s'infiltrer et ressort à la source, il existe un processus totalement invisible. Ce petit voyage de quelques heures au « centre de la terre » permet aux nouveaux initiés de mieux appréhender le rôle majeur que joue la croûte terrestre dans la purification de l'eau. Cette eau qui pénètre dans le sol va petit à petit se filtrer et se délester de l'excédent des matériaux et minéraux rencontrés sur son passage. Les grottes et les vides souterrains se comportent comme de véritables tubes digestifs. Le visiteur est ébahi par cette étrange et complexe alchimie Elle se traduit par une grande variété de phénomènes et une multitude de concrétions plus ou moins colorées. Ce cheminement, qui se reproduit des milliers de fois au cours des âges est indispensable à la purification de l'eau. Il est énormément plus efficace que n'importe quelle système crée par l'homme.

La démonstration et l'explication de ce phénomène souterrain sont écoutées de manière attentive par les spéléologues en herbe Aujourd'hui, certains projets donnent froid dans le dos et portent atteinte à cette fonction. La préservation de ce milieu très précieux doit être une priorité qui paraît alors plus évidente aux yeux des initiés. C'est aussi le but de ces journées.

Une légende dans ce monde mystérieux :

La beauté de certaines cavités paraît parfois surnaturelle. Quoi de plus facile alors que d'évoquer des légendes, pour le plus grand plaisir des jeunes visiteurs. Il en est ainsi d'une grotte qui est d'une belle et rare beauté. Elle est tellement merveilleuse que Cybèle, la déesse de la terre, l'a choisi comme demeure. Pour son malheur, par une froide journée de janvier, son palais a été pris d'un grand frisson. Quatre personnages, en tenue spéléo brisent la porte d'entrée et violent sa demeure. Les cris poussés devant la découverte de tels trésors font vibrer les parois. Cybèle, surprise dans son sommeil et très épouvantée s'enfuit précipitamment. Pour son malheur, en traversant la paroi, elle laisse une partie de son corps dénudé imprégné dans la roche. C'est ainsi que l'on peut aujourd'hui admirer la belle anatomie de cette déesse qui donna en partie son nom à la grotte.



[1]

Photographie de Jacky Fromont, initié aux JNS

1. <http://3.bp.blogspot.com/-pXPRS4rVdQo/UIAdePeqUpI/AAAAAAAAAGA/89AGCAMRM6w/s1600/la+d%C3%A9esse+Cyb%C3%A8le-+Photo+Jacky+Fromont.JPG>

(2012-10-20 12:49) - riton

A L'ATTENTION DES MEMBRES DU SPELEO CLUB DE L'AUDE :

"Un soliste qui donne un concert offre au public son talent, son inspiration, le fruit de tout un long travail. Mais le public n'a aucune conscience de ce travail, s'il fait du bruit ou même seulement s'il est inattentif, le musicien le sent et, même s'il est le plus grand virtuose du monde, il ne peut pas donner tout ce dont il serait capable, car les échanges ne se font pas correctement. Mais il peut arriver que, se tournant vers la salle, il découvre un seul regard émerveillé, ravi. Alors il se met à jouer pour ce regard, dont il n'a peut-être pas discerné si c'est celui d'un homme ou d'une femme, pour cette lumière qui brille, là bas, dans l'obscurité, et il devient génial.

L'être humain a besoin, de quelque façon que ce soit, de sentir un écho de ces actes, à ces paroles. S'il n'y a pas de réciprocité, aucun échange n'est plus possible. Or, l'échange est la loi de la vie".

Signé: Omraam Mikhael Aivanhov.... ayant habité à Trassoulas à côté d'Espezel.... et répertorié par les "autorités" comme un gourou ayant fondé une secte (la fraternité Blanche).... ce qui en dit long.... sur le niveau spirituel de ces dites "autorités"!!!!

Jean-Claude et les filles (2012-10-21 10:51)
- christelle

Participants : Denise, Geneviève, Christiane, Christelle et Jean Claude

Après Hélène et les garçons voici Jean-Claude et les filles!!

Samedi 21 octobre, nous avons passé une agréable matinée au réseau II de Trassanel, en profitant de l'occasion pour initier Denise, Geneviève et Christiane à la corde.

TPST : 2h15



[1]

Philippe nous a rejoint le midi. Après un repas convivial chez Christiane et JClaude, entre deux averses, nous sommes allés à la grotte de Cibelle, où nous avons réussi à trouver la déesse (cf message de JPP). La grotte nous a paru encore plus jolie sous les lumières des Scuriions.

TPST : 1h



[2]



[3]

1. http://2.bp.blogspot.com/-cNqLnVCstHQ/UIO2jBctZMI/AAAAAAAAAMs/0C10aXb5E6o/s1600/IMG_6972.JPG
2. http://4.bp.blogspot.com/-z4busJWiXUQ/UIO3GeIamUI/AAAAAAAAAM0/X8nGThx6DxY/s1600/IMG_6996.JPG
3. http://2.bp.blogspot.com/-KEY358u3UMo/UIO3Lzn6QWI/AAAAAAAAAM8/vjKPCOyiUHU/s1600/IMG_7019.JPG

(2012-10-21 18:20) - féfé



[1]



[2]

Bonjour, un specimen de chauve souris a été découvert dans un quartier des Sables d'Olonne. J'en ai fait une

photo que voici. féfé bonne semaine a tous

1. <http://4.bp.blogspot.com/-aYgPbMg03P8/UIQgr5fHSdI/AAAAAAAAARc/Xub5cGsiOXQ/s1600/107.JPG>
2. http://4.bp.blogspot.com/-ruKZUKC8TK8/UIQgwjihAbI/AAAAAAAAARk/_yapz917T4g/s1600/108.JPG

(2012-10-21 18:41) - oc

juste pour vous dire que je pense a eux

GUIDAGE ROQUEBLEU (2012-10-24 14:55)
- alain et véro

Samedi 20 Octobre avec le spéléo-club Fontaine de Vaucluse

Rédaction de la fiche: Alain FAURE

Guidage très tranquille en petit comité, seulement 2 participants: Eric et Anne Haller

Entrée vers 11 h, sortie 16 h.

Visite classique de la cavité en prenant vraiment son temps: galerie du Sable, Volcans, Zoubida.

Sortie vraiment agréable avec des spéléos très sympa et intéressés par la cavité. On les reverra sûrement pour Lauzinas. De nombreuses photos ont été faites, un échantillon en suivant.



[1]



[10]



[13]



[11]



[14]



[12]



[15]





[16]



[19]



[17]



[20]



[18]



[21]



[22]



[25]



[23]



[26]



[24]



[27]

1. <http://4.bp.blogspot.com/-NFk-tjs1geM/UIaxvP01UvI/AAAAAAAAAv8/K3qYSXAERDM/s1600/DSC07634.JPG>

2. <http://1.bp.blogspot.com/-E-O462XFVLM/UIaxx6-4VyI/AAAAAAAAAwE/YjdOGtDje3k/s1600/DSC07647.JPG>
3. <http://1.bp.blogspot.com/-olyxM2Xci4Q/UIax0Y90pXI/AAAAAAAAAwM/ARLVL2w721k/s1600/DSC07648.JPG>
4. <http://1.bp.blogspot.com/-jFytmlxnh60/UIax2mMqZ3I/AAAAAAAAAwU/K6tgpZPa0ac/s1600/DSC07650.JPG>
5. <http://2.bp.blogspot.com/-QNiTPmCyU0/UIax51aFPeI/AAAAAAAAAwc/n6tnKLP70OQ/s1600/DSC07663.JPG>
6. <http://3.bp.blogspot.com/-g4QBsXBjj4A/UIax74Os6RI/AAAAAAAAAwk/SCvcYxcDnOU/s1600/DSC07669.JPG>
7. <http://2.bp.blogspot.com/-TH9XwvtWank/UIax-nZ0ZLI/AAAAAAAAAwS/y1fvaC3d3SQ/s1600/DSC07673.JPG>
8. <http://3.bp.blogspot.com/-P92xjdgFgz8/UIayA4apR9I/AAAAAAAAAw0/fLil1dhQ50R4/s1600/DSC07684.JPG>
9. <http://1.bp.blogspot.com/-1POFEfEERaU/UIayEWickYI/AAAAAAAAAw8/EyJXHgJRdos/s1600/DSC07689.JPG>
10. <http://3.bp.blogspot.com/-uguavKWmCE0/UIayGneYuZI/AAAAAAAAAwE/Vk5YfoDYojQ/s1600/DSC07712.JPG>
11. http://2.bp.blogspot.com/-F2G2ckwefjm/UIayIrsQl_I/AAAAAAAAAwM/MI123yRJleQ/s1600/DSC07713.JPG
12. <http://3.bp.blogspot.com/-lVrFDssSk1U/UIayKbtXsJI/AAAAAAAAAwU/TlQHRS7P8vE/s1600/DSC07719.JPG>
13. <http://4.bp.blogspot.com/-OPeWdb3DFiI/UIayMHCXqEI/AAAAAAAAAwc/0igDbkLk1VM/s1600/DSC07722.JPG>
14. <http://2.bp.blogspot.com/-EkNr4Fzrh80/UIayOulCgSI/AAAAAAAAAwk/e6GTulguXeI/s1600/DSC07740.JPG>
15. <http://2.bp.blogspot.com/-lvv4ZS1e-b8/UIayQwoE6bI/AAAAAAAAAwS/ZLfrk1ctMh4/s1600/DSC07754.JPG>
16. <http://3.bp.blogspot.com/-gWr61t9qNqw/UIayTEolgXI/AAAAAAAAAw0/DZjpdfSgEuk/s1600/DSC07773.JPG>
17. <http://4.bp.blogspot.com/-AfgJWZ0w2LA/UIayWbzXsBI/AAAAAAAAAw8/Iz7gOQzMH9A/s1600/DSC07793.JPG>
18. <http://2.bp.blogspot.com/-04nfcD5wi5E/UIayYjmpOWI/AAAAAAAAAwE/oxpX0FscTWU/s1600/DSC07794.JPG>
19. <http://2.bp.blogspot.com/-bZyDm2y4G1I/UIayaieNgqI/AAAAAAAAAwM/Qu0QCZBc45s/s1600/DSC07795.JPG>
20. http://3.bp.blogspot.com/-mVLUDqj8-Bs/UIaycjRpevI/AAAAAAAAAwYU/ql1Z_QAnvVI/s1600/DSC07799.JPG
21. http://2.bp.blogspot.com/-vy0udZB_7PQ/UIaye0mySkI/AAAAAAAAAwYc/m6EtmYkb4t0/s1600/DSC07800.JPG
22. <http://2.bp.blogspot.com/-gSY9iS2Jjpc/UIayglEN1sI/AAAAAAAAAwYk/0hC9u6jZrps/s1600/DSC07805.JPG>
23. http://3.bp.blogspot.com/-_Uln_kbU-uU/UIayjN6LZpI/AAAAAAAAAwYs/TOgKe2-7Fd8/s1600/DSC07806.JPG
24. <http://4.bp.blogspot.com/-OUoYbrWWLyE/UIayl2K3Z-I/AAAAAAAAAwY0/uuXIqtmw0u4/s1600/DSC07814.JPG>
25. <http://3.bp.blogspot.com/-C5JN-oX9d90/UIayoyCHVuI/AAAAAAAAAwY8/NcXxgpZjULs/s1600/DSC07826.JPG>
26. <http://3.bp.blogspot.com/-Rvtj6zLCb0M/UIayrOF3Q6I/AAAAAAAAAwZE/BIfl6poc7tA/s1600/DSC07830.JPG>
27. http://4.bp.blogspot.com/-JkATv_F7I8M/UIayspM140I/AAAAAAAAAwZM/ClERq2LBDk0/s1600/DSC07834.JPG

CHRISTIAN ET ELIANE (2012-10-24 15:01)

- alain et véro

TEXTE ET PHOTO DU MIDI LIBRE

LimouxUn couple de Chalabre a disparu au large d'Ajaccio

B. C.

24/10/2012, 06 h 00



[1]

Even et Chris (leurs noms d'artistes), en juillet 2011 lors d'une exposition à Chalabre. (© D.R)

Un couple de Chalabrois : Eliane Ventenat et Christian Wallon, âgés d'une soixantaine d'années, ont disparu en mer depuis le 11 octobre au large d'Ajaccio, en Corse, à bord d'une embarcation pneumatique de 3,60 m. La météorologie était parfaite : mer belle, visibilité à 25 km et un vent de 16 km/h (9 nœuds). Une enquête

judiciaire a été ouverte dans le cadre d'une procédure de disparition inquiétante. "Il s'agit d'une procédure habituelle en cas de disparition non expliquée", nous a-t-on déclaré à la brigade de gendarmerie de Pietrosella, qui dépend de la compagnie d'Ajaccio. Le couple, qui possédait une maison dans le village de Coti-Chiavari, avait tracté le canot pneumatique avec son véhicule jusqu'à un parking situé en bord de mer, sur la plage de Protigliolo. C'est d'ailleurs à cet endroit que la voiture a été retrouvée. Éliane Ventenat et Christian Wallon devaient reprendre le ferry en direction de Marseille le mercredi 10 octobre. Le jeudi 11 octobre au matin, n'ayant aucune nouvelle, leurs proches ont donc alerté les gendarmes. Le couple était parti sans radio et leurs téléphones portables étaient sur messagerie. Les recherches ont débuté le jeudi et se sont terminées le lendemain vendredi 12, ainsi que l'indiquent nos confrères de Corse Matin. Elles ont été menées par une vedette de la gendarmerie maritime, une autre de la brigade nautique de la gendarmerie d'Ajaccio, et des hélicoptères de la Sécurité civile et de l'armée. "Je sais qu'ils étaient partis à bord de leur canot pneumatique pêcher le calamar et depuis, on n'a plus de nouvelles", confiait hier Christian Guilhamat, le maire de Chalabre. "Hier, je suis allé avertir les gendarmes de la brigade qui eux-mêmes n'étaient pas informés. Pour l'instant, je n'en sais pas davantage mais ce qui m'étonne, c'est qu'un canot pneumatique ne coule pas comme ça. À moins que les vents qui venaient de la terre ne l'aient emmené loin au large. En tout cas, Éliane Ventenat et Christian Wallon étaient deux personnes intéressantes, très impliquées dans la vie culturelle. S'ils ont disparu, c'est une grande perte". Éliane Ventenat et Christian Wallon habitaient Chalabre depuis une dizaine d'années. Elle était peintre et écrivain, et lui photographe. "Ils ont organisé ou participé à de nombreuses expositions et je crois qu'ils étaient également enseignants au Cned (Centre national d'enseignement à distance)", confie un villageois qui, lui, a appris la nouvelle en regardant FR 3 Corse la semaine dernière. "À ce jour, nous n'avons toujours pas retrouvé le couple", déclarait hier après-midi un officier du "Cross Méditerranée", le service chargé de la recherche et du sauvetage en mer : "Désormais, l'affaire suit un cours judiciaire. Mais les disparitions en mer ne sont pas rares".

Plus

d'espoir au fond du puits "G" (2012-10-24 18:34)

- Jean Marie

Dimanche 21 Octobre TPST 6 heures

Trou de la Dent Trassanel ; Jean Claude, Jean Marie

Matinée et début d'ap-midi à vider les déblais de la dernière intervention de Guillaume. Le bas du Puits « G » est enfin débarrassé de tous les décombres. Le sol du diverticule terminal sonne creux. Bref espoir qu'il y ait un vide mais il ne s'agit que d'un fin plancher de calcite reposant sur un remplissage de bouillasse. Cette partie est déclarée sans espoir de continuation.

Elargissement de l'accès à l'alcôve découverte par Jean Michel en Juillet. Avec Guillaume on avait bien repéré une arrivée d'air : lors de notre précédent tir le détecteur de CO qui montait à 85/90 dans toutes les directions chutait à 20 dès qu'on le rapprochait d'une faille. Nouvelle manière de pister les courants d'air...

Nous restockons les déblais du puits dans cette petite salle.

Elargissement de la faille avant de partir. Même en prenant notre temps nous n'avons pas vu les gaz ressortir, c'est la 1^o fois dans cette cavité.

A revoir en espérant que notre intervention n'ait pas trop destabilisé la trémie.

(2012-10-25 20:25) - riton

Dimanche 21 Octobre 2012:

Initiation-Découverte...RE

Il y a quelques temps, ayant rencontré Jeff au relais de Bugarach, il m'a relancé pour découvrir l'activité.

Rien de mieux que d'aller à la Font de Dotz...puis que l'on est à Bugarach...sans aller obligatoirement sous le Pech!

Patrick

est venu me prêter main forte pour l'encadrement, et sur place l'on rejoint Franck un vrai "Bugarachoi", qui, c'est légitime, veut aussi découvrir ces fameuses entrailles de sa commune!

Initiation des principes de base sur le bien sympathique chêne non loin de l'entrée.

Descente en fin de matinée. Pendant que Patrick fait visiter les gypse Kings aux deux novices, j'équipe dans le plafond de la salle du cercle restreint, un petit atelier sur corde (5spits). La hauteur est bien modeste...mais aussi largement suffisante pour quelqu'un qui n'a jamais mis un harnais et vu une corde statique. Une montée plein pot de 7M avec un léger pendule pour ce rétablir sur

1. http://4.bp.blogspot.com/-lAd4mdsrM4Q/UIfmjMieNyI/AAAAAAAAAz0/YKPhR8D6tsU/s1600/even-et-chris-leurs-noms-d-artistes-en-juillet-2012-10-25-16h00-464644_510x255.jpg

le palier et une montée parallèle avec un fractio. Avec quand même des prises pour les pieds! Les pluies de ces dernières heures ce font sentir, et je n'ai jamais vue autant d'humidité ici: le siphon et la galerie des Anoures sont plein a ras bord... avec un courant impressionnant. L'on tente de progresser vers l'amont... mais l'on est vite arrêté par un passage bas.. ou il faudrait totalement ce baquer...

Malgré cette sortie écourtée, les deux sont tout a fait emballés. Devant une bière au Relais... ils sont même près a prendre la cotise... Ne connaissant pas encore, les nouvelles disposition que Christelle me détaillera plus tard... et vue la proximité de l'AG... je leur conseille de continuer avec le système spélécarte.



[1]



[2]



[3]



[4]



[5]

Affaire a suivre...TPST:4H15

1. <http://4.bp.blogspot.com/-s1B3MH9N6XA/UImCX7Yzz5I/AAAAAAAAASY/DJgBRMntBK0/s1600/IMG1040.JPG>
2. <http://3.bp.blogspot.com/-iVRexQbEefQ/UImCr6OnDTI/AAAAAAAAASg/ZjbdCwtVOo/s1600/IMG1043.JPG>
3. <http://4.bp.blogspot.com/-WpD1ZQhXg6A/UImDAsHnmyI/AAAAAAAAASo/TTEJ-CB9vqs/s1600/IMG1062.JPG>

4. <http://3.bp.blogspot.com/-jRzAQ3g5kf8/UImDbuDWMoI/AAAAAAAAAS0/Vog9EikfQVI/s1600/IMG1104.JPG>

5. <http://4.bp.blogspot.com/-3EQMfC5bS4M/UImD14S0YFI/AAAAAAAAAS8/p5u2HA7Juwg/s1600/IMG1074.JPG>

(2012-10-25 23:03) - oc



[1]

Eliane et Christian unis comme toujours

1. http://3.bp.blogspot.com/-eLrF1PWKtK8/UImo3ce-oOI/AAAAAAAAADc/UT4n-QkzZY8/s1600/DSC_0063.JPG

Bienvenue à Fabienne (2012-10-26 15:49) - christelle

Bienvenue à Fabienne qui habite à Puivert et qui vient de s'inscrire au Club !

Après une initiation à Cabrespine lors des JNS, voici Fabienne très motivée pour retourner sous terre.

Ses coordonnées sont dans le listing des membres dans la partie "accès réservé" sur le site du Club (ligne 55). Ne pas hésiter à lui proposer quand vous faites une sortie.

A+
christelle

Les oliviers c'est de saison (2012-10-28 13:22) - Etienne

Samedi 27 Octobre 2012

Jean Marie, Etienne

TPST : 9h

Fin de la topographie, un peu d'explo et quelques mètres de première par ci par là. Il me tarde de voir la topo, à mon avis c'est pas fini il faudrait bien fouiller. En fonction de ce que nous dira la topo certaines étroitures mériteraient d'être élargies dont une que je ne suis pas

prêt d'oublier. La leçon du jour est : c'est pas parce que le torse et le bassin sont passés que c'est gagné, les jambes c'est long aussi. Enfin derrière c'est une belle grande faille, une des plus à l'Ouest du système, certainement que l'on a accès à une partie supérieure de cette même faille un peu plus loin. Cette cavité mérite encore quelques explos !

Sortie vidéo du samedi 27 octobre (2012-10-28 15:43) - alain et véro

GROTTE DU MACOUME (Commune d'Olargues)

Rédaction fiche : Alain Faure

TPST : 7 h

Participants : Isabelle Mad, Gaëlle NIEL, Véronique RIEUSSEC, Daniel CONSTANS, Alain, Solange, Bastien et William BONDOUY, Alain FAURE.

Le ruisseau que l'on remonte pour atteindre l'entrée de la grotte ne coule pas, l'eau se perd un peu plus haut, ça devrait donc aller dedans.

On attaque donc, direction le point d'arrêt de la dernière fois. Visite au préalable pour ceux qui ne connaissent de la salle de la grande fistuleuse et de la chapelle sixtine.

On reprend et l'on se dirige vers l'une des branches principales qui s'achève sur la grande salle terminale. Je veux profiter du nombre de participants pour faire du volume. Dans cette salle un disque énorme porte une trentaine de fistuleuses dont beaucoup font 3 à 4 m. Superbes coulées et le "pouce".

Retour en faisant les différents passages caractéristiques. Les siphons sont pleins, il n'y aura pas l'accès vers le réseau A365. On a suffisamment à faire. On passe un très long moment dans la galerie blanche puis dans le couloir des fistuleuses. Encore du très bon boulot de fait grâce à la patience de tous.

avantage de la caméra sur la photo (n'est-ce pas Olivier!)

nb: qualité de lecture complètement pourrie sur le blog
[EMBED]

Désob au trou du Vent du Pédrous (2012-10-28 18:52) - Jean Marie

Trou du Vent du Pédrous Belest 13 et 14 Octobre 2012

TPST : 6 + 5 heures

Nestor, Eric, Mayou, Jeanne, Jean Marie


Après réparation de mon ordi qui a fumé lors de l'orage de dimanche dernier je rattrape mon retard de publication.

Nous équipons l'entrée haute et arrivons rapidement sur le chantier. Mayou avait repéré il y a plusieurs années un petit méandre impénétrable. Il avait jeté des cailloux qui rebondissaient et s'écrasaient au fond d'un puits estimé à une vingtaine de mètres. Avec Nestor, Alain et Eric, membres de mon ancien club (SSPCV) nous en sommes à notre 3° WE. En 2011 nous nous sommes arrêtés en fin de méandre. Un bloc nous barrait l'accès à une petite poche. Il était tard et les gaz nous avaient empêchés de progresser.

Nous déblayons les blocs. Un tir de confort permet de passer. Le détecteur de CO nous rassure (à moitié) sur la concentration en monoxyde. Nestor grimpe une cheminée qui se termine sur la voûte. Pas de suite possible et aucune trace du puits. Nous ricanons sur les hallucinations de Mayou. Ce dernier persiste dans son délire...

Pour lui faire plaisir je gratte le fond du méandre et sous les blocs je tombe sur... un gisement de glaise bien collante. Nouveaux ricanements. Le bougre insiste. Je gratte un peu plus haut à l'entrée du méandre. Soudain, sous 2 petits rochers apparaît un carré noir de 20 cm sur 20. Dessous les graviers tombent sur une bonne dizaine de mètres. En fait le puits/méandre était obturé par un plancher stalagmitique. Le 1° tir il y a deux ans avait bouché le petit orifice et nous avons progressé à l'horizontale au dessus du puits.

Un tir de dégagement et nous ressortons (gaz stagnants). Le lendemain l'air est plus libre. Le puits descend d'une bonne douzaine de mètres. Il aspire légèrement. Au fond il s'horizontalise et le coude empêche la progression. Dernier tir et nous ressortons. Le courant d'air est bien présent mais très faible (conditions d'équilibre thermique). Le temps de dissipation des gaz est très lent. Dans ces conditions il est préférable que la désob soit poursuivie par une équipe locale.



[1]

Cette désob me motive pour d'autres. Tant que l'on n'a pas déblayé le dernier caillou on ne peut pas affirmer qu'il n'y a pas de suite !

1. http://www.youtube.com/watch?v=2jinTYe-KfE&feature=youtube_gdata

Séance musclée au trou de la Pause (2012-10-29 10:17) - laurent

Dimanche 28 Octobre 2012 participants : Jean Luc, Patrick, Jean Michel, Henri, Michel, Laurent ainsi que Seb et Nico du 66

TPST : 9h

Nous avons rarement (jamais ?) été aussi nombreux pour une désobstruction dans ce coin paumé des Corbières.

Nous partons avec toute la capacité de perçage sans fil dont le club dispose : deux perfos et cinq accus chargés. Le but est de franchir en une fois la voûte arrondie bien résistante qui nous avait stoppés la dernière fois.

Le trou s'est bien remis en eau, le méandre coule comme en hiver et certains en sortiront mouillés. Les crues de ces derniers jours semblent avoir été puissantes car les sédiments sont bien décapés. La trémie est entièrement nettoyée et a tenu bon. Tant mieux...

Pendant qu'une partie de l'équipe s'occupe du chantier du fond, l'autre partie élargit la sortie du siphon fossile que nous avons pu franchir dans les dernières minutes de la précédente journée de travaux.

Michel puis Nico vont explorer la faille aval capturant un petit actif : 5m puis une lame barre le passage, vue sur 5m supplémentaires, plus larges, mais courant d'air absent. Cette partie pourra donc servir de stockage le cas échéant.

Aujourd'hui, l'inertie dans le travail est quasiment nulle, l'aspiration est forte et permanente, avec des moments d'accélération surprenants, ce qui permet un retour sur place instantanément après chaque séance.

A la mi-journée, trois mètres ont été ouverts et on voit mieux la sortie : la conduite prend de la hauteur et devient méandre après un coude. La pause bouffe en plein zef glacé est une vraie torture et sera écourtée.

Une dernière série de trous et de déblayage, et on parvient à passer. La suite est un méandre de 2m de haut environ dont la largeur varie de 30 à 80cm. Une partie étroite de 2,5m de long sera à calibrer pour pouvoir passer sans s'allonger dans le surcreusement. Ensuite c'est mieux, on avance plein Est, vers le coeur de la charnière liée à la faille du col de la Lucio. Le conduit est horizontal et des blocs corrodés jonchent le milieu du méandre. Une lucarne en hauteur laisse apercevoir également du vide au dessus. Tout droit on s'arrête sur une étroiture ponctuelle presque passable, ça continue derrière...En dessous, on aperçoit un petit actif temporaire. On ne sait ni d'où il arrive, ni où il va. Décidément cette zone est d'une complexité incroyable

dans sa genèse, seul le courant d'air peut nous guider...et il va tout droit.

Un choix s'impose et il est déjà tard, on continue à calibrer ou on perce au fond ? Ceux qui n'ont pas bossé depuis une demi-heure sont frigorifiés et commencent à remonter. Je décide d'éliminer l'étranglement terminale pendant que Nico finit l'accu sur le front de calibrage. Le déblayage et la suite devront attendre la prochaine sortie...

On retrouve la fraîcheur extérieure vers 18h30 et on ne s'attardera pas en discussions aux véhicules.

En résumé, c'est pas encore un boulevard mais on avance toujours. Le trou dépasse à présent les 600m de développement, nous sommes à - 60 par rapport à l'entrée et à - 80 par rapport à la surface, sous les grès du Turonien



[2]

Bienvenue à Cédric (2012-10-29 18:56) - christelle

Le Club n'arrête plus de recruter... Les Journées Nationales de la Spéléologie 2012 sont un bon cru!!! Déjà 4 nouveaux membres!

Bienvenue à Cédric, copain d'Etienne qui habite à Sallèles Cabardès et qui vient de s'inscrire au Club !

Ses coordonnées sont dans le listing des membres dans la partie "accès réservé" sur le site du Club (ligne 65), ou vous pouvez me contacter si vous ne savez pas y accéder.

Ne pas hésiter à lui proposer quand vous faites une sortie. A bientôt.



[3]

(2012-10-29 21:42) - riton

Vendredi 26 Octobre 2012:

Re belote Font de Dotz-Bugarach.

Cette fois ci avec ma chère CORINE et son ex beau fils Greg, pour qui c'est les premiers pas sous terre.



[4]



[1]

Traditionnelle initiation basique sur le chêne du parking...ou CORINE révisé aussi...car elle n'a pas touché une corde depuis le printemps. Passage de Hendrick et Marie Anne.

Visite des gypse king, ou une petite chauve souris nous fait la facétie de volet au bon endroit sur une photo de perspective de galerie..

Puis remontée cette fois ci, les niveaux d'eaux ayant baissé, jusqu'à la première vasque de -26, au milieu du réseau.

Les creusements m'étonneront toujours ici...dans ce calcaire si peu engageant en surface!

TPST:4H

1. http://4.bp.blogspot.com/-L_kFu_eDYws/UI7pKqz4TXI/AAAAAAAAATU/mm-Wm4jA5sY/s1600/IMG1170.JPG

2. <http://2.bp.blogspot.com/-P9ws2luN6xo/UI7p1HnmQzI/AAAAAAAAATc/BXgHCEQjYis/s1600/IMG1179.JPG>

3. <http://1.bp.blogspot.com/-zGWrKHPvReM/UI7p0g8Uh9I/AAAAAAAAATk/XIknHT0qNog/s1600/IMG1249.JPG>

4. <http://4.bp.blogspot.com/-aRXPPmlIMfM/UI7qFxRWLOI/AAAAAAAAATw/6dQeTxXVLYU/s1600/IMG1266.JPG>

[1]



(2012-10-30 18:50) - Jean Marie

Jeudi 25 Octobre

participants : Jean Claude, Claire, François, Jean Marie

TPST : 8 heures

Sortie d'initiation spéléo pour notre guide de ski de rando. Traversée par Mate Arnaude prévue mais divers avis autorisés avaient prédit de façon certaine la mise en charge du siphon. On est donc allés aux Dômes. Mais il fallait quand même donner un aperçu de notre activité autre qu'une simple ballade. J'ai donc amené François au siphon, manière de le tester en ramping ; aucun problème pour lui. Peu d'air dans le conduit... mais le siphon est sec comme une trique ! Comme quoi, les certitudes météorologiques...

[2]



Jean

Luc

rigolade

Avec
garantie

1.11 novembre

(2012-11-03 10:37) - riton

Vendredi 2 Novembre 2012:

Grosse collective a Cabrespine:

Ayant été contacté par Paul Lamidey spéléo Jurassien depuis un moment, j'ai pu me libérer pour les accompagner. Ce sont joint à eux un groupe de spéléo belges en congés dans la région.

[3]



canard

troglodites



[4]

Les "jeunes Vieux" Une vrai collective avec...17 participants et 16 clubs différents!Les jurassiens qui ont l'habitude de virées classiques fonctionnent en collectif qu'ils ont intitulé:"Les jeunes Vieux"...tout un programme!Évidemment parmi eux quelques éclopés par les ans,mais ils je trouve qu'ils vont vraiment bien avancer.En tout cas bien mieux que la majorité des groupes que l'on amène ici...

Descente a 10H10,et regroupement en bas de la salle.Visite amont rivière...comme je fais toujours...ne serais ce que pour évoquer l'époque de découverte...qui maintenant est bien lointaine...

Aval rivière jusqu'au Dômes.Le débit est conséquent et l'on y arrive biens trempés.Casse croûte devant les majestueuses concrétions.Si le SCA a bien un temple....c'est bien Cabrespine!44 ans plus tard,nous avons certes fait de belles découvertes, mais aucune n'arrive a la cheville de cette grotte exceptionnelle.

Beaucoup sont venus dans l'espoir de faire de la photos,mais nous sommes trop nombreux et l'on manque de temps, et j'avance a un rythme...normal...Ce qui fait qu'a 15H 45 je me retrouve sur le parking pour conclure cet accompagnement avec cette très sympathique équipe.Les Jurassiens m'offrent...du fromage...et les belges...devinez:...de la Bière...

TPST:5H35;

PS: Alain (sous entendu Faure...),quand organise ton une collective audoise dans une région Karstique? ça nous changera du tirage de gamate!

1. <http://1.bp.blogspot.com/-tIOZQRnPWT8/UJTkb9sTp2I/AAAAAAAAAUI/jM4iHxXqtUs/s1600/IMG1289.JPG>

2. <http://3.bp.blogspot.com/-lh-el5ZA8Y0/UJTknytCowI/AAAAAAAAAUQ/kp-bht5sgcY/s1600/IMG1294.JPG>

3. http://2.bp.blogspot.com/-R952Fk9yTgs/UJT1HXx_vrI/AAAAAAAAAUY/K9kfh98Mrkg/s1600/IMG1306.JPG

4. <http://1.bp.blogspot.com/-Hoe0egjos1g/UJT1hZ2U7gI/AAAAAAAAAUg/Dqz3NnVyFJs/s1600/IMG1308.JPG>

Guidage + Photo Jeudi 1° Novembre 2012
(2012-11-04 18:50) - alain et véro

GROTTE DE PONDERACH

Rédaction de la fiche : Alain FAURE

Participants : SCA Alain FAURE

Groupe Spéléo Charleroi : Delphine LEBRUN - Xavier ENGLEBIN - Louis Henry LE GENERET - Eric MONIQUET - Daniel LEFEBVRE - Pascale SOMVILLE

Société Spéléo Namur : Olivier BAUTHIERE - Fabien RESIMONT - Gérald FANUEL - Anne GALLEZ

Groupe spéléo entre Sambre et Meuse : Vincent DETRAUX

TPST : 6h

Photos : Daniel et Gérald

Une cohorte de belges est au gîte des Enclauses à Courniou et visitent les cavités du secteur toute la semaine. En ce jeudi 1° novembre je les guide dans Ponderach à St-Pons.

Balade tranquille avec photos. On passe par la galerie du 11 Novembre (presque dans le timing) pour aboutir à la salle des Trônes et du Théâtre. On descend ensuite dans le réseau principal en prenant la branche nord vers la salle du Massacre et je les amène à l'As de Pique. Retour par le chemin normal. Il y a quand même pas mal d'eau dans la rivière, les coulées ruissellent.



[1]



[2]



[6]



[3]



[7]



[4]



[5]



[8]



[9]

IMGP3521.jpg

7. http://2.bp.blogspot.com/-oCV_kU7GdS8/UJapyRrgAFI/AAAAAAAAA1Q/jHU1a2FXHU8/s1600/PB010145.JPG

8. <http://4.bp.blogspot.com/-9WJ8GVv68Sk/UJap9hymwSI/AAAAAAAAA1Y/mjpvU9t77II/s1600/PB010168.JPG>

9. <http://2.bp.blogspot.com/-ld3um-QwPtQ/UJaqHfBbBHI/AAAAAAAAA1k/xj7hytJ8kEw/s1600/PB010177.JPG>

10. <http://2.bp.blogspot.com/-kzp17eRvEoI/UJaqSJvivy3I/AAAAAAAAA1s/C3Eg12zGq74/s1600/PB010183.JPG>

Visite et photos Vendredi 02 Novembre 2012 (2012-11-04 19:45) - alain et véro



[10]

GROTTE DES CRISTAUX

(Rieussec-34)

Rédaction fiche : Alain Faure

Participants : les mêmes que la veille plus

Laurent ENGLEBIN (Belgique) - Guido DEBROCK (Belgique) - Bruno ROBERT (Millau) - Jacky FAURE - Véronique RIEUSSEC

TPST : 3h

Photos : Alain Faure

Sous la conduite de Jacky nous allons visiter cette cavité dans le Minervois héraultais. Découverte dans les années 1960 elle a subi un pillage quasi systématique malgré une porte et un cheminement tortueux.

2 belles salles sur la fin, un beau gour, de grandes coulées, des dents de cochon mais malheureusement plus d'aragonites, juste les moignons des bouquets... et des chauves-souris.

Sortie bien sympa et conclue au resto de Courniou le soir dans une ambiance d'enfer.

1. http://1.bp.blogspot.com/-ncS05U26v9g/UJaoM7HfqSI/AAAAAAAAA0Y/h15_LxpDxOc/s1600/DSCN0891.jpg

2. <http://4.bp.blogspot.com/-dRPjLk1y3lg/UJaoP1j0dmI/AAAAAAAAA0g/N4YlcecJJ24/s1600/DSCN0904.jpg>

3. <http://3.bp.blogspot.com/-cE9EawYP2dU/UJao1M0rppI/AAAAAAAAA0o/WXHImek9ChI/s1600/DSCN0912.jpg>

4. <http://4.bp.blogspot.com/-ykM0RUdLHmY/UJao4tR0ZpI/AAAAAAAAA0w/tZtLc4n3ErE/s1600/IMGP3499.jpg>

5. <http://2.bp.blogspot.com/-gW0JYA2OaV8/UJapMeyUDSI/AAAAAAAAA1A/tDpd1Bkk7Ag/s1600/IMGP3512.jpg>

6. http://4.bp.blogspot.com/-hSNX1pQ3oJY/UJaph6FS86I/AAAAAAAAA1I/Wfg_W7yhwQY/s1600/

[1]



[2]



[6]



[3]



[7]



[4]



[5]



[8]





[9]



[13]



[10]



[14]



[11]



[15]



[12]

1. http://2.bp.blogspot.com/-k0WQmY_1--c/UJaypIereoI/AAAAAAAAA2Y/nLo1ZFkKzXE/s1600/DSC08672.JPG
2. <http://3.bp.blogspot.com/-jiqXHZOxvg0/UJazAdV6QwI/AAAAAAAAA2g/0o3gYPQjbsc/s1600/DSC08680.JPG>
3. http://1.bp.blogspot.com/-by0t-redfi/UJazVvK0cjI/AAAAAAAAA2o/0evS0_QorbA/s1600/

- DSC08688.JPG
4. <http://4.bp.blogspot.com/-Qq2e9rTsPpE/UJazgYRnpII/AAAAAAAAA2w/1OZgINJej1Y/s1600/>
DSC08693.JPG
5. <http://2.bp.blogspot.com/-5q7dfL2Ismc/UJaz2U4wrDI/AAAAAAAAA24/ZkyhUyLA3iI/s1600/>
DSC08694.JPG
6. <http://4.bp.blogspot.com/-5wJpX4yx18o/UJa0HmKpa7I/AAAAAAAAA3A/o8apI441bzQ/s1600/>
DSC08696.JPG
7. http://2.bp.blogspot.com/-drGoNjyyK_I/UJa0ZxITsII/AAAAAAAAA3I/X3cWdLtROj8/s1600/
DSC08706.JPG
8. <http://2.bp.blogspot.com/-GpiCsEO2vpY/UJa0suorkBI/AAAAAAAAA3Q/z7GzxBVAQTE/s1600/>
DSC08718.JPG
9. <http://4.bp.blogspot.com/--4R18TDHgbw/UJa1BrNzm6I/AAAAAAAAA3Y/RvtVucEPPTM/s1600/>
DSC08732.JPG
10. http://1.bp.blogspot.com/-qeEq6R7OCLw/UJa1XjiYwMI/AAAAAAAAA3g/NKN_BmsRsLA/s1600/
DSC08733.JPG
11. <http://2.bp.blogspot.com/-zh3K1EOZTGA/UJa1rp4ykEI/AAAAAAAAA3o/MMG0c3P8m4w/s1600/>
DSC08744.JPG
12. <http://2.bp.blogspot.com/-QKNXw63Gcws/UJa18kTzDXI/AAAAAAAAA3w/UNXBUHuthLE/s1600/>
DSC08750.JPG
13. <http://1.bp.blogspot.com/-XzHaJ0dI104/UJa2QyQ7ZrI/AAAAAAAAA34/sCkIHIXndXM/s1600/>
DSC08762.JPG
14. http://4.bp.blogspot.com/-dzzhQqVYr9E/UJa21ez4F_I/AAAAAAAAA4A/OuGxHAc2h4/s1600/
DSC08766.JPG
15. <http://4.bp.blogspot.com/-4EyqGepzTrk/UJa2t2PJFII/AAAAAAAAA4I/uLz5IgaQaew/s1600/>
DSC08783.JPG

Réunion Nationale Comed (2012-11-04 21:43) - Jean Marie

Méjeanne le Clap (Gard)

Claire, Jean Marie

Réunion Nationale de la Commission Médicale (COMED) de la FFS

[1]<http://comed.ffspeleo.fr/>

Une quinzaine de participants médecins et paramédicaux. Nous nous retrouvons à Méjeanne le Clap, une quarantaine de km au dessus de Nîmes. 2 jours de réunion et une demi-journée de spéléo.

En dehors de la qualité des interventions, excellente ambiance et invitations pour aller sous terre un peu partout de la Corse au Mont Blanc.

Au programme : tout ce qui touche à l'aspect médical de notre activité, entre autres :

Organisation médicale des secours.

Certificat médical : obligatoire lors de la 1^o inscription à la fédé.

Pollution bactériologique d'une cavité en Corse (et oui il y en a).

Leptospirose et canyon.

Etude de l'activité cardiaque et dépense énergétique lors d'une explo longue (30 heures) en milieu hostile (-850 mètres dans un trou alpin : la Muraille de Chine). Toutes les phases sont notés et évaluées : descente, explo., topo, bivouac, remontée...


La plus forte dépense est retrouvée lors de... la descente ! Décrochage au fractio + stress (et pourtant sur des spéléos habitués à ce trou et hyper entraînés)

Patrick G. qui a présenté cette étude a lancé une invitation pour poursuivre l'explo de ce trou haut-savoyard (désert de Platée). Ils en sont à -850, 4^o rivière... La résurgence est 250 m plus bas. Avis aux amateurs de corde : la période d'étiage est courte. Entre mi-décembre et mi-février.

Voir blog du Speleoclub du mont Blanc [2]<http://scmb.cds74.org/indexIE.php> (en particulier l'article du 18 février 2012 [3]<http://scmb.cds74.org/page.php?no=532>)

Fin de la réunion et élection de nouveaux Conseillers Techniques Médicaux. Claire est nommée sur un des postes paramédicaux.

Le lendemain visite de la grotte... Claire.




[4]

[5]



Belle ballade avec 2 tyroliennes.



[6]

Prochaine réunion : Pentecôte 2013 pour les 50 ans de la fédé à Millau.

Et en Novembre 2013... dans le Minervois !

1. <http://comed.ffspeleo.fr/>
2. <http://scmb.cds74.org/indexIE.php>
3. <http://scmb.cds74.org/page.php?no=532>
4. <http://lh5.ggpht.com/-uC6FTD-3q2k/UJbTRnIgbCI/AAAAAAAAABuQ/r4kdeelMOOY/s1600-h/2012%25252011%25252003%252520Grotte%252520Claire%252520%252528110%252529%25255B3%25255D.jpg>
5. <http://lh6.ggpht.com/-gm4SuKRkPvc/UJbTVU9KK6I/AAAAAAAAABug/WHdIdIAndbXc/s1600-h/2012%25252011%25252003%252520Grotte%252520Claire%252520%252528147%252529%25255B3%25255D.jpg>
6. http://www.youtube.com/watch?v=kMcmne7u0Qk&feature=youtuve_gdata

Sortie ALDENE samedi 17/11/2012
(2012-11-05 19:26) - christelle

Bonsoir à tous,

Pour ceux qui seraient intéressés, il reste 6 places pour visite de la rivière à l'ALDENE le samedi 17 novembre 2012. Me contacter si vous êtes intéressés

A+

Christelle

Ajouter des dates à l'agenda des sorties
(2012-11-07 18:38) - christelle

Bonjour à tous,

Il a été évoqué plusieurs fois le fait que certaines personnes n'arrivent pas à insérer des dates de sorties sur le blog du Club.

Voici donc un rappel de la procédure :

- Il faut vous connecter, bouton en haut à droite de la page du blog avec votre email et mot de passe. Les membres du Club qui n'ont encore jamais publié sur le blog peuvent me contacter pour que je leur envoie une invitation.
- Cliquer sur le lien "calendrier des sorties" sur le blog (sur la droite vers le haut)
- Cliquer en bas de l'agenda sur le lien : + Google Agenda



[1]

- Se placer sur la date choisie et cliquer

- Entrer le libellé de la sortie et valider

En cas d'erreur, il est possible de supprimer la sortie notée.

Ceux qui n'y arrivent pas peuvent me contacter pour que nous le fassions en direct.

Bonne soirée

Christelle

1. http://4.bp.blogspot.com/-5do7VmXjCsY/UJqcao4juoI/AAAAAAAAAPA/OZ11_qFkAE8/s1600/agenda.jpg

Le jeu de piste continue (2012-11-11 12:50) - laurent

samedi 10 Novembre 2012

participants : Jean Michel, Henri, Laurent

TPST : 8h

Nous revoici au fond de la Pause après deux semaines d'absence. Les conditions sont nettement moins bonnes pour le courant d'air : équilibre thermique et atmosphérique parfait. Mais elles sont meilleures pour nos propres calories : la déperdition sera bien moindre.

Une bonne partie de la journée va être consacrée au calibrage du méandre découvert la fois précédente. Les gazs du premier boum en matinée vont être rapidement aspirés vers la suite. On ne les reverra pas malgré une première inversion du zef vers 11h. Le trou se met en effet à souffler (en plein mois de Novembre, c'est très rare), et cela va durer toute la période correspondant à l'ensoleillement extérieur. Nous serons donc obligés de traverser les nuages (dit comme ça, c'est poétique mais Henri n'apprécie pas ce genre de poésie...)

Petit à petit les passages deviennent plus humains, et en fin d'après midi on peut s'attaquer à la suite. L'obstacle se passe assez facilement, mais derrière ça continue en méandre, qui bien qu'assez haut (+ de 2m) est toujours infernal en largeur. Seul Etienne pourrait s'y glisser, et encore, en se mouillant (oui, parce que maintenant, en plus, il y a des vasques remplies d'eau au fond du méandre...). Vue sur 2,5m et après ça tourne...Il y a encore du taf par là !

Par contre quelques mètres avant il y a toujours ce trou noir en plafond. L'élargissement de la journée permet de mieux voir et d'y glisser la tête. Au max deux tirs sont nécessaires pour pouvoir s'avancer et une partie du courant d'air passe par là. Nouvelles réflexions...

Depuis la grande salle nous avons avancés plein sud, décalés vers l'ouest et plus bas que celle-ci. Depuis une quinzaine de mètres nous sommes plein est, à l'horizontale. Il est donc probable que nous soyons quelques mètres à peine sous le prolongement potentiel du conduit fossile, qui doit continuer derrière le cône d'effondrement de la salle.

Si c'était le cas, cela ferait la quatrième fois que ce scénario se reproduirait depuis l'entrée et par trois fois nous avons pu ensuite shunter les méandres inférieurs par le haut plus vaste. Ca vaut donc le coup d'essayer et ce sera l'objectif de la prochaine sortie.

Le jeu de piste grandeur nature continue, jamais auparavant un trou n'aura fait autant réfléchir à l'échelle locale. A présent on attend tous la délivrance et la sortie du labyrinthe avec impatience...

d'aragonite et même d'un peu de gypse. Ici c'est surtout l'aragonite aciculaire et un peu de coralloïde. Les bouquets sont énormes parfois colorés d'ocre. Ces courtes galeries sont intactes, Laurent en assure une protection totale. Il faut se déshabiller pour pénétrer dans "l'écrin" et par 3. On va quand même y passer 2 h avec Olivier, pliés en 2 dans 5 m². Ensuite nous descendons dans le petit "Lechuguilla", c'est énorme. Au-dessus sur la voûte se détachent d'autres bouquets en contre-jour. Dans la salle l'eau tombe en cascade d'une draperie. La grotte fait - 30 m et 230 m de développement. On ressort à 18 h 30, émerveillés (200 photos, 120 rushes).

Sortie Photo-Vidéo du samedi 11 novembre 2012 (2012-11-12 21:48) - alain et véro

TROU SOUFFLEUR DE SALINDRE

Rédaction de la fiche : Alain Faure

Participants : Alain BONDOUY - William BONDOUY - Bastien BONDOUY - Solange BONDOUY - Olivier COQUELET - Gaëlle NIEL - Alain FAURE - Laurent BOULARD

TPST : 4h 30

Photos : Olivier Coquelet

Nous entrons dans la cavité vers 14 h 30; court passage dans les blocs (boue liquide) et après 10 m nous pénétrons dans la salle immense qui constitue ce trou (40 m x 30 m x 30 m). De part et d'autre s'ouvrent de courts diverticules aux parois entièrement tapissées



[1]



[2]



[3]



[6]



[7]



[4]



[8]



[5]



[9]



[10]



[11]



[12]

1. http://4.bp.blogspot.com/-xo0rxhEUSz8/UKFdP-vyoHI/AAAAAAAAA40/pn4n6QP0syE/s1600/DSC_0025.JPG
2. http://2.bp.blogspot.com/-KPVzc7tjOig/UKFd0dWizxI/AAAAAAAAA48/b8slyWVBLF0/s1600/DSC_0057.JPG
3. http://4.bp.blogspot.com/-9g8-AYj7qYE/UKFd_Szc8XI/AAAAAAAAA5E/aRlhNo267J4/s1600/DSC_0090.JPG
4. http://3.bp.blogspot.com/-UWRAH6EFKh4/UKFeJ0PxxAI/AAAAAAAAA5M/_Z24XypurPg/s1600/DSC_0094.JPG
5. http://4.bp.blogspot.com/-iUqSXs3jCDo/UKFeVOy16PI/AAAAAAAAA5U/1xwmtP26Qhc/s1600/DSC_0108.JPG
6. http://1.bp.blogspot.com/-PiO2s9jGpXg/UKFehK8b_VI/AAAAAAAAA5c/GuPU-L3X9Gg/s1600/DSC_0116.JPG
7. http://1.bp.blogspot.com/-FPGLf-k9s4Q/UKFesW-UzEI/AAAAAAAAA5k/x3UuCG4rke0/s1600/DSC_0125.JPG
8. http://2.bp.blogspot.com/-G-iBSgHTUzo/UKFe3V5bFqI/AAAAAAAAA5s/m0TyqLJSO-I/s1600/DSC_0135.JPG
9. http://4.bp.blogspot.com/-XvyqNaY5f6M/UKFfDsYChuI/AAAAAAAAA50/oFL82X8GnJQ/s1600/DSC_0137.JPG
10. http://1.bp.blogspot.com/-e_57Iwx1F78/UKFfPbEcLyI/AAAAAAAAA58/14xR1-N8Xu0/s1600/DSC_0142.JPG
11. http://2.bp.blogspot.com/-1byxjYivHaA/UKFfbNtw88I/AAAAAAAAA6E/1KimIN110fg/s1600/DSC_0146.JPG
12. http://4.bp.blogspot.com/-AaVodUSJoEM/UKFfnFOPbmI/AAAAAAAAA6M/Trp5ZOqvBSw/s1600/DSC_0163.JPG

Sortie Photo-Vidéo du dimanche 11 Novembre 2012 (2012-11-12 22:11) - alain et véro


TROU SOUFFLEUR DE SALINDRE

Rédaction de la fiche : Alain Faure

Participants : Daniel CONSTANS - Rémi CONSTANS
 - Françoise GOURP - Marie PAGES - Véronique
 RIEUSSEC - Olivier COQUELET - Alain FAURE -
 Laurent BOULARD

TPST : 3h 30

Photos : Olivier Coquelet



[2]

Suite des photos et du film dans ce fantastique trou.

La cascade qui coulait la veille depuis la voûte s'est presque arrêtée aujourd'hui, pas de chance pour moi. Pendant que les nouveaux participants visitent ce que nous avons fait la veille, avec Olivier nous poursuivons notre boulot dans la galerie en balcon et les aragonites ocres. Superbes contre-jour sur les bouquets énormes. Pour finir on descend au fond de la grande salle voir la bauge à "mammouth", petite géode entièrement blanche.



[3]



[1]



[4]



[5]



[9]



[6]




[10]



[7]



[11]



[8]



[12]

1. http://2.bp.blogspot.com/-T0vomQ0RIrg/UKFj07QKwJI/AAAAAAAAA68/A-8rbmmv41s/s1600/DSC_0001.JPG
2. http://1.bp.blogspot.com/-dTUsvBNcD4I/UKFjZwTSRwI/AAAAAAAAA7E/745CIjVz_WU/s1600/DSC_0007.JPG

3. http://1.bp.blogspot.com/-Q30jd3nkAoU/UKFj19aD5PI/AAAAAAAAA7M/TfHxB5zf9jg/s1600/DSC_0019.JPG
4. http://2.bp.blogspot.com/-qQd8x2Ei_bI/UKFjx7xKN9I/AAAAAAAAA7U/tTKBv0tyaJ8/s1600/DSC_0020.JPG
5. http://1.bp.blogspot.com/-DQ8mGMhD6q0/UKFj9PAUvVI/AAAAAAAAA7c/oAJ7sj9eNKQ/s1600/DSC_0022.JPG
6. http://1.bp.blogspot.com/-ZUHvypCurQ/UKFkJLEK1WI/AAAAAAAAA7k/T75NQLQ9mg8/s1600/DSC_0024.JPG
7. http://1.bp.blogspot.com/-6IxP29VldiM/UKFkU7WCGGI/AAAAAAAAA7s/sxuxLIRY2BA/s1600/DSC_0027.JPG
8. http://1.bp.blogspot.com/-AttRbc5edKo/UKFkfLu_arI/AAAAAAAAA70/y9QvqUp91JM/s1600/DSC_0041.JPG
9. http://3.bp.blogspot.com/-YfMKin6cR6w/UKFkpa7RDtI/AAAAAAAAA78/s72DRAUL8BM/s1600/DSC_0049.JPG
10. http://4.bp.blogspot.com/-19oTpe34EzO/UKFk16tIzUI/AAAAAAAAA8E/gQok3uMFsWY/s1600/DSC_0057.JPG
11. http://4.bp.blogspot.com/-FNF9hJXEYck/UKF1BFKkEmI/AAAAAAAAA8M/BIvynHvQyoc/s1600/DSC_0067.JPG
12. http://1.bp.blogspot.com/-rclanxNS7KE/UKF1MCSkfiI/AAAAAAAAA8U/TIL3DdYF-yA/s1600/DSC_0084.JPG

Stage fédéral environnement 15 et 16 décembre 2012 (2012-11-16 21:36) - christelle

15 et 16 décembre 2012
CDEPS - Vallon Pont d'Arc (Ardèche)

Informations et échanges sur l'organisation de la pratique de la spéléologie en espaces naturels protégés

Merci de vous inscrire avant le 7 décembre 2012
au CDES 07 - Les Sirotes - 07120 CHASSIGNY
ou par courriel : cdes.07@wanadoo.fr

Possibilité d'arriver dès le vendredi 16 décembre soir (à préciser).
Possibilité de réserver depuis la gare de Montélimar (à demander).
Tarif = 40 euros / personne (à l'ordre de CDES 07)
comprenant l'hébergement et les repas.

NOM : _____ PRÉNOMS : _____
Organisme : _____
Téléphone : _____ / Courriel : _____
et l'adresse FFS : _____

Arrivés le vendredi soir ? OUI / NON (indiquer sur votre inscription)
Souhaitez bénéficier d'une nuitée dans le Manoir ? OUI / NON

[1]

PROGRAMME

Samedi 15 décembre
9h à 9h30 : Accueil (CDEPS Vallon Pont d'Arc)
9h30 à 10h30 : Identification des acteurs du milieu souterrain
11h à 12h : Le contexte réglementaire
Pique-nique

13h30 à 16h30 : Visite du terrain (Natura 2000 Basse Vallée de l'Isère)
17h à 18h : Le contexte réglementaire (suite)
18h à 18h30 : Un inédit... de la spéléologie.

Dimanche 16 décembre
9h à 10h30 : Les actions de la FFS et des spéléologues
11h à 12h00 : Le partenariat SGGA - CDES 07
Pique-nique

13h à 16h30 : Visites de terrain (Réserve Naturelle Nationale Gorges de l'Ardèche)
Bénévoles du Parc Pionier + Grutier de Saint-Martin
16h30 à 17h : Bilan

INTERVENANTS
CDES 07 : Benjamin THOMAS (président adjoint) / Julien ARNAUD (Cofac Technique)
SGGA : David COSSIGNY (président adjoint) / Christophe MICHON (chargé de mission Natura 2000)
FFNS : Armand J. BAUC (chargé de mission)
FFS : Olivier COLLE (président adjoint) / Denis LAMONTE (Cofac Technique)
Comité Départemental Ardèche : Dominique GILLOT (chargé environnement, Espace Naturel Sensible)

Le contexte réglementaire des sports de nature en général et de la spéléologie en particulier est en pleine mutation.
Les nouvelles dispositions législatives en matière d'évaluation des incidences des pratiques sportives dans les zones Natura 2000 et autour des aires protégées amènent des approches et des pratiques sportives adaptées aux différentes sensibilités des milieux naturels.
A DESTINARIAN
à l'usage de la Fédération Française de Spéléologie et ses organes déconcentrés des membres du Syndicat National des Professionnels de la Spéléologie et du Canyon des partenaires locaux du CDES 07

Appréhif + Judée
Sébastien Sibley

Pique-nique
Maurice DUPUY, Nicolas BELLU
Pierre de CHASSIGNY (CDES 07)

[2]

Message de la FFS sur le stage environnement des 15 et 16 décembre 2012 :

Bonjour à toutes et tous;

Le contexte règlementaire des sports de nature en général et de la spéléologie en particulier est en pleine mutation.

Les nouvelles dispositions législatives en matière d'évaluation des incidences des pratiques sportives dans les zones Natura 2000 et autour des aires protégées amènent des approches et des pratiques sportives adaptées aux différentes sensibilités des milieux naturels.

Aussi le Comité Départemental de Spéléologie de l'Ardèche en

partenariat avec la Fédération Française de Spéléologie, La Réserve

Naturelle Nationale des Gorges de l'Ardèche et le Pôle Ressource

National des Sports de Nature, vous propose un échange d'expérience sur cette thématique.

Localement si êtes confronté à ces évolutions qui portent pour

acronyme NATURA 2000 / APPB / SAGE / CDESI... Ces rencontres sont

faites pour vous...

15 et 16 décembre 2012 / Vallon Pont d'Arc (Ardèche)

Ces rencontres sont ouvertes à toutes et tous.

Mais elles visent particulièrement les élus de la fédérations et ses

organes déconcentrés (CSR et CDS) et notamment les responsables des commissions environnements.

Vous trouverez ci joint l'ensemble des informations.

Merci de nous contacter rapidement si vous souhaitez participer à ces

rencontres (pour le 6 décembre).

1. <http://4.bp.blogspot.com/-ejl11uMVSAAE/UKAjL-nwKoI/AAAAAAAAAPQ/SGqW8VyWfGM/s1600/Image1.jpg>

2. <http://>

//2.bp.blogspot.com/-G4-0XFQAAIk/UKa jOZ9CIbI/AAAAAAAAAPY/ndw_qCwOVfc/s1600/Image2.jpg

(2012-11-17 20:07) - riton

Samedi 17 novembre: Initiation au Roc blanc de Véraza.



[1]

Quand même un peu de spéléo



[2]



[3]

Participants: Fabienne, Henri.

A aimer la proximité....puisque nous avons tous sur place, la sortie initialement prévue aux ateliers des Cazals...ce reporte sur cette "vielle" falaise équipée depuis plus de 30 ans.

Fabienne, toute nouvelle inscrite, et habitant Puivert n'est pas très loin non plus;

Elle a découvert notre activité et le Club aux JNS, qui décidément cette année, aurons été un grand cru...

Depuis un moment attirée par la spéléo, c'est premiers pas seront à Cabrespine aux JNS. Un bon commencement.

Aujourd'hui, sortie basée sur l'apprentissage des fondamentaux, comme dirait notre ancêtre Papy;

Tout d'abord dans le beaux porche de la grotte N°1, puis à l'accès à la grotte sépulcrale, et la falaise juste en dessous.

Et bien...la petite Fabienne...à tout pour devenir une spéléo: sa petite taille, son énergie....et sa compréhension rapide des techniques...Un vrai plaisir...

La météo est plus que douce pour la saison, mais le panorama d'habitude magnifique sur les pyrénées, voilé par des nuages d'altitude.

Mise en situation plus spéléologique, dans les ateliers en l'intérieur de la grotte sépulcrale.

Ce site est vraiment idéal pour les premiers pas, et il faut que l'on songe à le conventionner avec le propriétaire, que j'avais rencontré à l'époque de la présidence de Serge...

Pas de visite du trou...car ces 3 enfants attendent Fabienne à Puivert.

TPES+TPST:5H

Prochaine sortie: mise en pratique dans une classique avec quelques parties techniques, avec tous ceux que ça intéresse. Par exemple l'aven de Clergues.



[4]

C'est promis Jean Marie, a cette ocase, je ferait un effort pour apprendre comment remplir le calendrier de sorties....

1. <http://2.bp.blogspot.com/-vJZ2UiiWwDM/UKffRogtDAI/AAAAAAAAAVE/HmriAGj15cA/s1600/IMG1334.JPG>
2. <http://1.bp.blogspot.com/-1e1ojuPg60U/UKffjuPt-sI/AAAAAAAAAVM/WQGN7Lj2qFM/s1600/IMG1339.JPG>
3. <http://2.bp.blogspot.com/-cLRlwnnGIoc/UKff31iDjCI/AAAAAAAAAVU/hms3GYp9sF8/s1600/IMG1344.JPG>
4. <http://4.bp.blogspot.com/-Zx4S9g28qrM/UKfe9fYrypI/AAAAAAAAAU8/IpIjI9Lwnko/s1600/IMG1328.JPG>

(2012-11-18 19:22) - jean michel

dimanche 18 novembre Trou de la Pause
participants : Jean Michel E, Guillaume B
TPST : 6h30 ; 3 m de première

Comment passer un dimanche tranquille en famille tout en faisant de la spéléo?

Rien de plus simple:

Départ de Carcassonne à 5h du matin, entré dans le trou vers 6h45, sortie à 13h15 légèrement en retard pour les agapes dominicales (mais nous avons suivi la messe à la radio)....

Pour ma part j'ai attaqué la journée avec les tartines de Roquefort trempées dans le café pour consolider le crumble de courgettes de la veille.

Guillaume s'était bétonné l'estomac toute la semaine au cassoulet-cotes de bœuf suite à une avarie de

congélateur.

Nous étions très affutés malgré la pluie et un début lumineux.

Plusieurs tirs selon des techniques variées en 8 ou 12, avec des pailles seules ou renforcées par du cordeau. Les résultats sont très contrastés.

Finalement un bloc d'un soixantaine de kilo s'est bloqué au dessus de nos têtes en barrant le passage.

Il a fallut le tirer du bas avec un bout de corde.

En haut c'est quasiment bouché.

C'était un énième piège à cons.

Il en faut plus pour se décourager.

(2012-11-18 19:27) - jean michel

mardi 12 décembre 2010

participants : Alain M., Henri G.

TPST : 3h ; 30 m de première

(2012-11-18 20:44) - Denise Barodelorme

Sortie ce dimanche 18 novembre à Trassanel I, II bis et II, avec Hervé, Christelle, Alexandre et Laurent H., J. Claude B. le gardien des clés du paradis, dirais-je.

Car pendant 4 h nous nous sommes régalés de descentes, de drapements, de concrétions, de plafonds recouverts de pointes acérées comme des gueules de requins., même qu'il nous a fallu dans un passage très étroit, ramper pour protéger des perles d'eau blanche solidifiées au-dessus de nos dos.

Des ossements de bêtes, visibles et d'autres surement ensevelis par la fermeture d'une entrée suite à un éboulis. Pour Hervé et moi c'est littéralement une passion. Merci à nos initiateurs-ami(e)s. depuis les JNS, à Cabrespine, l'aventure continue avec le club, déjà Trassanel, Cybelle, Bugarach, et bien d'autres à venir.



[1]

La combi neuve a été baptisée comme il le faut !

1. [http: Ossements,](http://4.bp.blogspot.com/-O88CRF90Dp0/UKk61fpMxqI/AAAAAAAAAack/UvBeeiRbNDk/s1600/IMG_7278.JPG)
[//4.bp.blogspot.com/-O88CRF90Dp0/UKk61fpMxqI/](http://4.bp.blogspot.com/-O88CRF90Dp0/UKk61fpMxqI/AAAAAAAAAack/UvBeeiRbNDk/s1600/IMG_7278.JPG)
[AAAAAACK/UvBeeiRbNDk/s1600/IMG_7278.JPG](http://4.bp.blogspot.com/-O88CRF90Dp0/UKk61fpMxqI/AAAAAAAAAack/UvBeeiRbNDk/s1600/IMG_7278.JPG)

Aldène circuit rivière (2012-11-18 22:03) - Etienne

Samedi 17 Nov

Participants : Cédric, Auriane, Etienne pour le SCA.


TPST : 7h30

Rédaction de la fiche et photos : Etienne.

Trois étages présentant chacun de beaux intérêts seront parcourus durant la visite. La batterie de l'appareil photo étant quasiment vide, je décide d'aller jusqu'au fond pour repérer ce que je photographierai au retour, malgré cela je n'ai pas eu assez de batterie pour finir l'étage 2 et je n'ai pas la moindre photo du 1.

L'étage 1 (le plus haut) est une galerie de plus de 15 mètres de diamètre avec de belles marques de creusement : coupoles, banquettes... Le volume est vraiment époustouffant. Cette galerie partiellement colmatée a totalement été vidée pour exploiter les phosphates (engrais agricoles) au début du XXème Siècle. Les ouvriers ont vidé la galerie sur presque 10 mètres de hauteur par endroit et sur plusieurs centaines de mètres. L'ampleur de la tache est colossale, tout comme la galerie. Nous avons aperçu quelques chauves-souris par ci par là, et un magnifique essaim avec une centaine d'individus. Le plus impressionnant reste le nombre de traces d'anciennes colonies qui laissent deviner des milliers de chiroptères.

C'est P. Galland qui vient nous ouvrir l'accès à l'étage 2, tout en formant à l'ouverture de la trappe le jeune Théo 15ans, plein de conneries, mais déjà spéléo confirmé. C'est sans conteste l'étage le plus intéressant avec là encore de belles galeries.



[1]

On retrouve aussi de nombreux fossiles dans les parois, mais surtout de très nombreuses traces de fréquentations animales du paléolithique supérieur :

Traces de griffes dans l'argile :



[2]

Puis sur la roche :



[3]



[4]



[5]



[8]

Empreintes au sol dans l'argile molle :

Hyènes et ours des cavernes d'après ce qui m'a été dit; moi, j'aurais bien voulu voir du lion mais bon, je suis trop mauvais en ichnologie pour affirmer quoi que ce soit, donc hyène!



[6]



[7]


Ours :

Puis nous continuons vers la rivière, nos guides (Frères Dumec AMES) nous abandonnent dans la trémie pour faire des relevés topographiques. C'est donc l'ado spéléo (Théo) qui nous guidera vers la rivière, d'ailleurs avec lui, on s'est pas ennuyé ! Une étroiture avec belle flaque nous met dans l'ambiance humide avant même de trouver la rivière. Une fois dans la rivière après 50 mètres de progression, un petit canyon nous impose une nage de quelques mètres. Le courant est fort, j'appréhende aussitôt pour le retour, vu la température de l'eau, à contre-courant faudra pas nager en sur place pendant 3h. Mes acolytes ne se poseront pas de questions, je n'évoquerai donc pas le sujet tant que nous serons pas à cet endroit au retour, autant éviter tout stress inutile. Je passe donc le premier au retour en grim pant comme je peux, j'arrive à passer à sec, je me fais doubler en même temps par les nageurs. Je leur avais pourtant demandé d'attendre que je sois de l'autre côté pour pouvoir leur tendre la longe du kit à partir d'un endroit où j'aurais eu pied au cas où ils rameraient. C'est beau l'inconscience ; ou alors c'est juste moi qui suis frileux, oui ça doit être ça puisqu'ils (Cédric, Auriane, Théo) ont fait que sauter et ressauter dans les vasques. Sans compter les toboggans : ils en étaient à vider les bottes sur les plans inclinés argileux pour que ça glisse bien, histoire de bien se cracher en bas, et vas-y que je remonte pour recommencer 1 fois, 2 fois, 3 fois... Soit je suis rabat-joie, soit j'ai eu à faire à groupe de gosses de 12 ans! La prochaine fois kit de 15kg chacun, fini de remonter pour le plaisir ! Sinon belle balade après la rivière jusqu'au regard perché au dessus du siphon. Tout du long, j'ai eu l'impression de faire de la première : pas une trace ou alors vraiment dans les hauteurs, les mises en charge depuis les dernières visites ont tout effacé. Au moins 15-20 mètres, impressionnant !

Retour tranquillo avec un peu d'avance histoire de faire quelques photos, pas de trépied ni de flash, on fait comme on peut avec ce qui dépasse d'à peu près plat.



[9]



[10]

Petite pause café après l'étroiture humide, on met du sec pour ceux qui en ont, petite barre de céréales et c'est reparti direction le point de rendez-vous. On arrivera quasiment en même temps au point de rendez-vous, impeccable pour ne pas se refroidir manque de pot pour Cédric qui est tout mouillé, une discussion interminable lui laissera le temps de bien se les geler. Retour vers la sortie tous ensemble, avec plein de souvenirs incroyables en tête.

1. http://3.bp.blogspot.com/-u_-zx7F7-qEI/UK1I1p4XQMI/AAAAAAAAAIc/r0Dqg-g10iA/s1600/RIMG0008.JPG
2. <http://1.bp.blogspot.com/-BzPtYm61nvc/UK1Cj524aYI/AAAAAAAAAHI/v9G9gQyHKHE/s1600/RIMG0013.JPG>
3. <http://1.bp.blogspot.com/-d0vG5RHQ2Nk/UK1C0AxtUqI/AAAAAAAAAHQ/tYjJMY6qVK8/s1600/RIMG0041.JPG>
4. http://3.bp.blogspot.com/-toTv_arA5x8/UK1C3atQUiI/AAAAAAAAAHY/we66pP0HK-A/s1600/RIMG0053.JPG
5. <http://1.bp.blogspot.com/-YIzJuoEZpus/UK1DOym971I/AAAAAAAAAHg/VRfLCxMkr1I/s1600/RIMG0057.JPG>
6. <http://1.bp.blogspot.com/-s-6YhITVpy8/UK1DgR-eofI/AAAAAAAAAHo/IORDwiwy0Rk/s1600/RIMG0029.JPG>

7. <http://2.bp.blogspot.com/-MP7UTvKTads/UK1DjXSu8oI/AAAAAAAAAH4/OtTy6yieuZs/s1600/RIMG0046.JPG>
8. <http://2.bp.blogspot.com/-IMdKZTIjg-w/UK1DhzpYurI/AAAAAAAAAHw/cS8XiAotYyI/s1600/RIMG0035.JPG>
9. http://1.bp.blogspot.com/-NN_Z4uS2RCI/UK1HWZ9RyYI/AAAAAAAAAIM/QCp5WZ9KaHs/s1600/RIMG0005.JPG
10. <http://1.bp.blogspot.com/-wLI0kxmHoJY/UK1HYGq-24I/AAAAAAAAAIU/JYyvBn-pyLo/s1600/RIMG0007.JPG>

Euro Spéléo Magazine (2012-11-20 14:07) - christelle



[1]

La Fédération Européenne - FSE - est heureuse de vous présenter le 1er numéro de sa nouvelle publication multilingue en ligne "EuroSpeleo Magazine".

Ce magazine est fait par vous et pour vous.

Il est préparé par l'équipe FSE d'ES-Mag qui inclut des spéléos volontaires de 10 pays européens, équipe menée par Mihaela Micula en tant que Rédactrice en chef.

Nous souhaitons ici les remercier chaleureusement tous pour leur grande contribution. Vous les verrez en page 4 ;-)

Comme vous pouvez l'imaginer, ce premier numéro a nécessité des centaines d'heures de travail, et même plus, et nous espérons que vous l'appréciez.

Voici le lien sur lequel vous pourrez le lire confortablement en ligne :

[2]http://issuu.com/eurospeleomagazine/docs/esm_1-1-2012

Si vous avez un problème technique pour voir le fichier, vous pouvez essayer le truc suivant :

- taper "eurospeleo magazine issuu" dans votre moteur de recherche favori.

Et pour grossir l'image des pages, vous pouvez cliquer une seconde fois dessus une fois le magazine ouvert.

Si vous souhaitez, vous pouvez aussi le télécharger sur : [3]www.eurospeleo.eu/EuroSpeleo-Magazine-1.pdf

Dans ce cas nous vous conseillons de cliquer sur l'option suivante dans votre visionneuse pdf afin de lire les pages telles qu'elle sont :

- Affichage / Affichage des pages / Afficher la couverture en mode 2 pages

Pour le prochain numéro, nous vous invitons à nous envoyer un article sur les activités de votre club ou de votre fédération, en suivant les infos suivantes :

[4]http://www.eurospeleo.org/call-appel-articles.pdf et vous pouvez envoyer votre article à l'adresse :

[5]articles@eurospeleo.eu

Vous pouvez également envoyer des mots d'encouragements à la même adresse, ou des idées constructives afin d'améliorer le prochain numéro.

Si vous connaissez des entreprises qui partagent les valeurs spéléo et qui souhaiteraient insérer une pub dans le prochain numéro, merci de leur dire de nous contacter à :

[6]contact@eurospeleo.org

Cela permettra d'alimenter le fond EuroSpeleo Projets.

Bonne lecture de votre EuroSpeleo Magazine,

Au plaisir d'y voir vos explorations favorites dans le prochain numéro ;-)

Et au mois prochain à Spelaion 2012 !

Olivier VIDAL

1. http://3.bp.blogspot.com/-m-4UVH1uuy0/UkuAba05k9I/AAAAAAAAAPo/uziY21m90v8/s1600/euro.jpg

2. wmlmailhtml: BA530209-8B92-41E0-8B00-30669E2666DEmid://00000307/!x-usc:http://issuu.com/eurospeleomagazine/docs/esm_1-1-2012

3. wmlmailhtml: BA530209-8B92-41E0-8B00-30669E2666DEmid://00000307/!x-usc:http://www.eurospeleo.eu/EuroSpeleo-Magazine-1.pdf

4. wmlmailhtml: BA530209-8B92-41E0-8B00-30669E2666DEmid://00000307/!x-usc:http://www.eurospeleo.org/call-appel-articles.pdf

5. wmlmailhtml: BA530209-8B92-41E0-8B00-30669E2666DEmid://00000307/!x-usc:mailto:articles@eurospeleo.eu

6. wmlmailhtml: BA530209-8B92-41E0-8B00-30669E2666DEmid://

00000307/!x-usc:mailto:contact@eurospeleo.org

Concours photo (2012-11-20 14:23) - christelle

De retour de Spelaion 2012 qui a rassemblé plus de 1400 participants de près de 10 pays (un grand merci et nos félicitations aux organisateurs !) et où les 2 prix du concours du film court Speleo-TV ont été remis, la FSE vous invite à participer au Concours International de Photographie Souterraine "La Face Cachée de l'Europe : 50 images pour raconter le monde souterrain", organisé par l'Union Spéléologique Pordenonaise dans le cadre du 150ème Anniversaire du CAI (Club Alpin Italien) jusqu'au 30 mars 2013.

Le poster de l'événement est ici :

[1]http://www.uspcaipordenone.org/ilvolton-ascostodelleuropa

et le lien direct pour l'information en français est là :

[2]http://www.uspcaipordenone.org/ilvolton-ascostodelleuropa/inde_x2.html #VERSION_FRANCAIS

Vous souhaitant une bonne participation, et en espérant vous voir lors du prochain EuroSpeleo Forum fin mai à Millau, en France,

Meilleures salutations spéléologiques,

Olivier Vidal

Secr. General FSE

CONCOURS INTERNATIONAL DE PHOTOGRAPHIE SOUTERRAINE

CONCORSO INTERNAZIONALE DI FOTOGRAFIA SOTTERRANEA



LA FACE CACHÉE DE L'EUROPE

50 IMAGES POUR RACONTER LE MONDE SOUTERRAIN



organisé par l'Union Spéléologique Pordenonaise CAI



Partecipati per:

Fédération Spéléologique Européenne

Federazione Speleologica Regionale Friuli - Venezia Giulia

[3]

1. wmlmailhtml: BA530209-8B92-41E0-8B00-30669E2666DEmid://00000960/!x-usc:http://www.uspcaipordenone.org/ilvoltonascostodelleuropa

2. [wmailhtml: BA530209-8B92-41E0-8B00-30669E2666DEmid://00000960/!x-usc:http://www.uspcaipordenone.org/ilvoltonascostodelleuropa/index2.html#VERSION_FRANCAIS](mailto:wmailhtml:BA530209-8B92-41E0-8B00-30669E2666DEmid://00000960/!x-usc:http://www.uspcaipordenone.org/ilvoltonascostodelleuropa/index2.html#VERSION_FRANCAIS)
 3. http://3.bp.blogspot.com/-k_KyGCjdY20/UKuD8ilb3aI/AAAAAAAAAP4/z_0sQby83oo/s1600/concoursphoto.jpg

Speleo TV (2012-11-20 14:30) - christelle

Comme nous vous en parlions il y a quelques mois, le projet FSE "Speleo-TV" a vu le jour et est maintenant prêt à accueillir toutes vos vidéos speleologiques.

L'objectif de Speleo-TV est de devenir LA référence en tant que média

vidéo pour tous les spéléos européens.

La plateforme Web-TV peut héberger vos nouvelles vidéos ou bien des

vidéos qui sont déjà présente sur d'autres plateformes internet

(YouTube, Dailymotion, Vimeo, etc).

Toutes les infos pour déposer vos vidéos ou bien les liens de vos vidéos

sont sur :

[1]<http://speleo-tv.eu/submit-video/>

Speleo-TV recherche aussi actuellement de nouveaux volontaires pour

aider l'équipe à gérer la réception des vidéos déposées.

Donc si vous

êtes prêts à rejoindre l'équipe, vous êtes bienvenu(e)s, et merci dans ce

cas d'envoyer un mail à :

[2]speleo-tv@eurospeleo.org

Pour prendre part à l'équipe, il n'est pas nécessaire d'avoir des

connaissances en matière de réalisation de vidéos ou de gestion de

Web-TV. Vous avez juste besoin d'être motivé pour aider l'équipe

Speleo-TV et nous vous expliquerons comment cela marche, c'est très simple.

Si vous avez d'autres questions, n'hésitez pas à les poser à :

[3]speleo-tv@eurospeleo.org

Meilleures salutations video-speleo ;-)

Elina Saarinen

Speleo-TV Project Manager

[4]speleo-tv@eurospeleo.org

[5]<http://speleo-tv.eu>

&

Olivier Vidal
 Secr. General FSE

1. [wmailhtml: BA530209-8B92-41E0-8B00-30669E2666DEmid://00000014/!x-usc:http://speleo-tv.eu/submit-video/](mailto:wmailhtml:BA530209-8B92-41E0-8B00-30669E2666DEmid://00000014/!x-usc:http://speleo-tv.eu/submit-video/)

2. [wmailhtml: BA530209-8B92-41E0-8B00-30669E2666DEmid://00000014/!x-usc:mailto:speleo-tv@eurospeleo.org](mailto:wmailhtml:BA530209-8B92-41E0-8B00-30669E2666DEmid://00000014/!x-usc:mailto:speleo-tv@eurospeleo.org)

3. [wmailhtml: BA530209-8B92-41E0-8B00-30669E2666DEmid://00000014/!x-usc:mailto:speleo-tv@eurospeleo.org](mailto:wmailhtml:BA530209-8B92-41E0-8B00-30669E2666DEmid://00000014/!x-usc:mailto:speleo-tv@eurospeleo.org)

4. [wmailhtml: BA530209-8B92-41E0-8B00-30669E2666DEmid://00000014/!x-usc:mailto:speleo-tv@eurospeleo.org](mailto:wmailhtml:BA530209-8B92-41E0-8B00-30669E2666DEmid://00000014/!x-usc:mailto:speleo-tv@eurospeleo.org)

5. [wmailhtml: BA530209-8B92-41E0-8B00-30669E2666DEmid://00000014/!x-usc:http://speleo-tv.eu/](mailto:wmailhtml:BA530209-8B92-41E0-8B00-30669E2666DEmid://00000014/!x-usc:http://speleo-tv.eu/)

AG de l'Association de Valorisation des Cavités Françaises à Concrétions (2012-11-20 21:39) - christelle

Le Club est membre de l'Association de Valorisation des Cavités Françaises à Concrétions. Ils tiennent leur AG le samedi 1er décembre à Lodève.

Si quelqu'un est intéressé pour représenter le Club à cette occasion, merci de me contacter SVP.

A+

Christelle

PS : ci dessous l'ordre du jour.

Le samedi 1er décembre 2012 à 11 heures

ORDRE DU JOUR

-Mot du Président,

-Mot de Monsieur le Sous-Préfet de Lodève (s'il n'est pas en devoir de réserve)

-Rapport d'activité par le secrétaire,

-Rapport financier par le Trésorier,

-Validation de nouveaux membres actifs

-proposition de reconduction des montants des cotisations(veuillez prévoir pour ceux qui seront présents ,le versement au trésorier de 14 h à 14h 30., pour vous éviter des frais de port)

12h30 à 14 h30 buffet offert en salle de Réception

Pour faciliter l'organisation, merci de confirmer le nombre de participants au trésorier Jacky Fauré adresse courriel : [1]jackyetjosefa.faire@sfr.fr ou 04 67 37 71 17 avant le 28 novembre 2012

-Validation des éventuelles nouvelles candidatures pour

entrer dans l'AVCFC ,
-projets pour 2013,
- Questions diverses

Le Président Roger Parzybut



[2]

1. <mailto:jackyetjosefa.faure@sfr.fr>
2. http://4.bp.blogspot.com/-hTxj4K8aqbc/UKvp-EZEz8I/AAAAAAAAAQI/4Qnd_6ZRunE/s1600/valorisation.jpg

Aven Leicasse (2012-11-25 21:33) - Etienne

Samedi 24 Novembre
participants : Jean Michel et Etienne pour le SCA et 4
membres d'autres clubs
TPST : 7-8h

Puisqu'il ne faut pas trop utiliser de place sur le blog je vais faire court :
Le collecteur est **GIGANTESQUE** !
Souvent insaisissable avec nos éclairages, voici la moitié du diamètre d'une salle, l'autre moitié étant dans mon dos. En ce qui concerne la hauteur, c'est l'inconnu, même avec une scurion.



[1]

Les conduites forcées sont fantastiques,



[2]

et les concrétions fort sympathiques.



[3]

1. <http://2.bp.blogspot.com/-ztgcvclYpWs/ULJ9yujEbUI/AAAAAAAAAJM/EvIj1j8p4wM/s1600/RIMG0034.JPG>
2. http://2.bp.blogspot.com/-0LWyDl4I4-w/ULJ53POZ_LI/AAAAAAAAAIS/h-QNkDo5pjm/s1600/RIMG0076.JPG
3. http://1.bp.blogspot.com/-1YgwVif46GA/ULJ6Pa5U99I/AAAAAAAAAI0/roXtG_mRe8s/s1600/RIMG0020.JPG

Samedi 24 Novembre 2012 - sortie Vidéo
(2012-11-26 18:49) - alain com classiq

GROTTE DE LIMOUSIS

Rédaction de la fiche : Alain Faure



[2]

Participants : Alain MALRIC -
Alain et Solange BONDOUY - Daniel CONSTANS
- Cathy JACQUIRI - Isabelle MAD - Alain FAURE -
Véronique RIEUSSEC

TPST : 4h

Sortie tranquille, ça c'est de la spéléo, mais Limousis fait quand même partie du patrimoine local et le "lustre" est classé, la grotte mérite bien notre visite et un petit tournage. On va se consacrer donc pour l'instant à la partie touristique. On démarre par le lustre, vue d'ensemble, détails, puis le cheminement vers la sortie. Les éclairages de la grotte amènent un bon plus surtout dans les zones de gours et les grandes barrières stalagmitiques. On sort casser la croûte et on y revient un peu, enregistrement d'une partie du son et lumière. Pour finir on va repérer au-delà de la partie touristique, cette zone méritera une autre petite sortie avec Etienne s'il veut bien, vu qu'il connaît les moindres recoins. Merci à Philippe Clergue pour s'être déplacé, nous ouvrir et nous avoir laissé oeuvrer.



[1]

Photos Solange

1. http://1.bp.blogspot.com/-wbPujs43whY/ULOqyFOXVfI/AAAAAAAAAAM/i1S9-DHbXfc/s1600/IMG_4018.JPG
2. http://1.bp.blogspot.com/-3Vt2LI1AbJs/ULOq4rqAqgI/AAAAAAAAAU/PRgQo751Up8/s1600/IMG_4032.JPG

(2012-11-26 20:27) - riton

Samedi 24 Novembre: La dernière...sous le fameux Pech a Bufo Fret.

Nous ne sommes pas moins de 10 pour profiter encore des beautés de ce trou, avant mise en sécurité par l'enlèvement des trois premières cordes le lendemain. C'est la raison pour laquelle, je n'ai pas passé l'info sur le calendrier. Pour ceux que ça intéresse, rendez vous....après la fin du monde!

Du club: Moi même, Jean Luc et Julie, qui s'étaient arrêtés précédemment à l'entrée du méandre,

Sont de l'aventure: Christophe Bés, l'explorateur en chef, José Ferris et sa barbe, Guston et ces lunettes, le fils de José (Gaby?), un autre Christophe: Christophe Le Vilain, une pointure de la photo, aidé pour trimbaler son barda de deux spéléos de Perpignan.

Comme tout ce beau monde est autonome, ça avance normalement, et l'on n'a pas le temps de ce geler.

Rentré avec un début de lumbago, je reste derrière pour me retaper...mais le miracle de la spéléo va encore agir...puisque je ressortirait dans un état a peu près potable...

Visite tranquille du réseau principal jusqu'au début du méandre terminal et de la rivière.

Jean Luc et Julie en prennent plein les yeux, et affinent leur maîtrise technique. Julie a même trouvé des bottes a ces pieds! Puis l'on a droit aux commentaires passionnants de Stoche, et les anecdotes des premiers pas en première dans cette belle grotte par Guston et José.

Une belle sortie...qui rassemble au lieu de di-
viser...comme a trop tendance a le faire en ce moment
ce foutu Pic!



[1]



[2]



[3]

traterrestre bariolé... TPST:7H20

1. <http://2.bp.blogspot.com/-iN9rJgmvjjs/ULPBawZ4xSI/AAAAAAAAAVs/yx0awfJnFN0/s1600/IMG1350.JPG>
2. <http://2.bp.blogspot.com/-sOB0rkM4ckc/ULPBqbjAucI/AAAAAAAAAV4/8RrxKFZ7fAI/s1600/IMG1369.JPG>
3. http://1.bp.blogspot.com/-YKFdns35AFY/ULPCDzB0_eI/AAAAAAAAAWA/I2zeqfd5CvE/s1600/IMG1359.JPG

**Assemblée Générale du CDS samedi 15
décembre 17h30 (2012-11-28 10:07) - christelle**

Assemblée Générale

Comité Départemental de Spéléologie de l'AUDE

Trassanel Samedi 15 décembre 2012 à 17h30

Cette année le CDS vous propose une formule d'AG moins contraignante et plus agréable. L'assemblée aura lieu à 17h30 à l'ancienne base de spéléologie, elle sera rapide et condensée. Elle sera suivie d'un apéro offert par le Comité et d'un repas avec ce que chacun aura apporté.

Cette année 2012 est une année électorale, le bureau est donc démissionnaire. Toute personne fédérée est donc susceptible d'être élue. Vous pouvez vous présenter au bureau dès à présent en nous adressant un courrier ou un email ou bien vous déclarer lors de l'AG. Dans la soirée, possibilité de projections diverses pour les amateurs. De plus vous aurez la possibilité de venir visiter des cavités (Trassanel, Aven de Clergue, etc...) avant l'AG ou le lendemain (contactez-nous pour les modalités). Nous vous demandons de bien diffuser cette information auprès de vos membres et de venir le plus nombreux possible. Ce sera l'occasion de rencontrer des personnes nouvelles, d'échanger sur nos pratiques et de partager un bon moment.

- Ordre du jour
- Rapport moral
 - Rapport financier
 - Compte-rendu d'activités
 - Bilan des commissions
 - Bilan des clubs
 - Renouvellement du bureau
 - Questions diverses

un in-

1.12 décembre

(2012-12-01 21:23) - riton

Vendredi 30 Novembre 2012:

Initiation Falaise du Roc Blanc....Re...

Cette fois ci avec deux amis de Fabienne initiée le 17/11: Laurent de St Jean de Paracol et Estelle d'Espérasa....qui leur a dis le plus grand bien de cette première séance...

Presque une hivernale avec une moyenne de 5 a 6 degrés...Malgré tout, première approche des appareils et des principes de la progression sur cordes, dans le porche de la grotte N°1....Puis rentrée illico dans la grotte sépulcrale...Aujourd'hui....pas de falaise! Sur 4 ateliers a l'intérieur et sur l'entrée supérieure, bon apprentissage assez complet. Décidément les gens de la moyenne vallée sont particulièrement doués, et ils assimilent avec une facilité qui fait plaisir...Visite de la grotte presque jusqu'au fond. Le casse croûte ce fera au...fond de la grotte N°1....ou il fait a peine meilleur.

Estelle et Laurent ont envie de poursuivre, et cette fois ci en vrai situation spéléo.

Ils sont plutôt libres en semaine, surtout Laurent qui fait les marchés les week end.



[3]

Affaire a suivre.
TPST+TPES:6H

1. <http://3.bp.blogspot.com/-TiqiCfjy1Jk/ULpmktNDtDI/AAAAAAAAAWY/x7bGi-SJ6SU/s1600/IMG1389.JPG>
2. <http://2.bp.blogspot.com/-snj1K6gFiZk/ULpmzzPS-YI/AAAAAAAAAWg/NDaZjPoFsQI/s1600/IMG1399.JPG>
3. http://2.bp.blogspot.com/-5_DOY90sTS0/ULpnDY1PFHI/AAAAAAAAAWo/95ZUomfzM-k/s1600/IMG1405.JPG

Traversée initiatique à Trassanel
(2012-12-02 20:04) - Etienne

Samedi 1er décembre

Participants : les initiés, Emma, Françoise, Anna et Thomas, pour le SCA Félix et Etienne et un collègue spéléo d'un autre club, Michel.

TPST : 4h

Une équipe qui tient la route.



[1]



[2]



[1]

Tout le monde est très à l'aise, donc petit tour dans le II bis, avec tout de même un bout de nouille que j'avais embarquée au cas ou, pour la descente après le dernier puits. Il y a quand même quelques étroitures qui vont calmer tout notre petit groupe. Cette partie moins fréquentée est très plaisante, et très concrétionnée.



[2]

Après le chandelier, Félix ressortira tout seul car il avait donné une heure de retour. Nous continuons en admirant la galerie, puis j'explique que derrière ce petit orifice se cache un crâne d'ours exceptionnel et qu'il faut essayer de passer. En insistant un peu Anna et Emma me rejoindront de l'autre côté, j'emprunte un de leurs casques pour donner l'échelle sur la photo que voici.



[3]


C'est quand même une belle bête cet ursus spelaeus.

Tout le monde s'est bien régalé, peut-être des futurs membres !

Mise à jour :

Un crâne d'ours, où ça?

Il est retourné, le sommet du crâne est au sol, et non seulement il a perdu les dents mais il a perdu la mâchoire tout entière. [4]



C'est mieux comme ça?

1. <http://2.bp.blogspot.com/-D84Co8th05U/ULujbHQjUoI/AAAAAAAAAJc/XMvOy2Osnho/s1600/RIMG0045.JPG>
2. <http://4.bp.blogspot.com/-Kud-AkMqta4/ULukO8SLRtI/AAAAAAAAAJk/GA6rg8HEe90/s1600/RIMG0049.JPG>
3. <http://3.bp.blogspot.com/-JB-ZOutLwqo/ULukeWqlHVI/AAAAAAAAAJs/M3Q6LI3VKzY/s1600/RIMG0051.JPG>
4. <http://3.bp.blogspot.com/-0uaeXuTgt3U/ULzji89KxAI/AAAAAAAAAKA/L80IF695HZU/s1600/Descriptif+crane.jpg>

(2012-12-03 11:36) - féfé



[1]

bjr a toutes et a tous voici quelques photos de l'AG

1. http://3.bp.blogspot.com/-B6NKsVKeVPE/ULyAaPa3HJI/AAAAAAAAATI/n7OxVB7P_2o/s1600/099.JPG

AG du 2 12 2012 (2012-12-03 11:42) - fêfé

[1]



[5]



[2]



[6]



[3]



[7]



[4]



[8]



1. <http://4.bp.blogspot.com/-hXTsOEbIV0Y/ULyA9gwXhjI/AAAAAAAAATQ/SC7qg0BpKsI/s1600/099.JPG>

- 2. <http://4.bp.blogspot.com/-lDb8bZJZ2hA/ULyBENRbbsI/AAAAAAAAATY/LRfRtEAnkNE/s1600/093.JPG>
- 3. <http://2.bp.blogspot.com/-gcs36m5drgA/ULyBKlWPTPI/AAAAAAAAATg/Y9Mi08PKqtc/s1600/108.JPG>
- 4. <http://2.bp.blogspot.com/-r8ECF6R4i-Q/ULyBQZeSNjI/AAAAAAAAATo/rPNyECoNM5c/s1600/107.JPG>
- 5. http://3.bp.blogspot.com/-D_spskeEk1I/ULyBYp3CLkI/AAAAAAAAATw/14J8J1DAcbo/s1600/087.JPG
- 6. http://2.bp.blogspot.com/-ab2_mvyc3w/ULyBfTus7CI/AAAAAAAAAT8/s9CREOZq9WE/s1600/116.JPG
- 7. <http://1.bp.blogspot.com/-Qo4kd34vf4c/ULyBmobK3bI/AAAAAAAAAUE/NOQGG4TH18k/s1600/091.JPG>
- 8. <http://3.bp.blogspot.com/-DXKtkl8JIAA/ULyBzYcRafI/AAAAAAAAAUM/JiEn64-m-SU/s1600/115.JPG>



[2]

(2012-12-04 12:40) - fêfé

quelques photos de la sortie du samedi 01 12 2012 a trassanel



[3]

(2012-12-04 12:48) - fêfé



[1]



[4]



[5]

UL3iNLFk4KI/AAAAAAAAAU8/dpIALGw50wE/s1600/031.JPG

5. <http://4.bp.blogspot.com/-r1sObXCI1DE/UL3iXZYeQ7I/AAAAAAAAAVE/SJ3Dr3D82yE/s1600/051.JPG>

6. http://1.bp.blogspot.com/-2-zFyFNR5MY/UL3ifB_nPCI/AAAAAAAAAVM/rYxDxd2EvFU/s1600/048.JPG

7. <http://1.bp.blogspot.com/-9xjbVwQWwJg/UL3i0wNpugI/AAAAAAAAAVY/xO0m2W0wNKM/s1600/067.JPG>



[6]

AG du 2 décembre 2012 (2012-12-04 21:28) - Webmaster SCA

Pour ceux qui ont râté l'AG du club, voici le nouveau bureau et les nouveaux responsables de commissions :
Le nouveau Bureau Directeur est donc constitué de la manière suivante :

Président : Jean-Luc BENET

Président Adjoint : Jean-Claude BOURREL

Présidents d'Honneur : André CAPDEVILLE et Henri GUILHEM

Trésorier : Denise BARO DELORME

Secrétaire : Jean Michel ESCANDE

Communication : Christelle HERMAND



[7]

Les différentes commissions sont attribuées :

Fichier des Cavités : Etienne FABRE

Vidéo : Alain FAURE

Site Internet : Christelle HERMAND

Blog : Edouard COUSIN

Archéologie : Jean Pierre PERRAMOND

Secours : Alain MARTY

Matériel : Henri GUILHEM et Jean-Claude BOURREL

Correspondants ALDENE : Alain FAURE et Véronique RIEUSSEC

Guides TM71 : Jmarie BRIFFON et Claire FAL-GAYRAC

Responsable Journée des Associations : Félix SOULIER

Bonjour à toutes et à tous, voici quelques photos prises à Trassanel samedi 01 12 2012

Les dernières photos ont été prises au 2bis qui est très beau

merci Etienne

1. <http://4.bp.blogspot.com/-DsYunJ6GB18/UL3hxsRtyjI/AAAAAAAAUk/WpLMuAqc7Uk/s1600/005.JPG>

2. <http://3.bp.blogspot.com/-6zaZvoPhvm4/UL3h3VummcI/AAAAAAAAUs/a0zdrARdVv8/s1600/008.JPG>

3. <http://1.bp.blogspot.com/-1oi9KPPDvEg/UL3h957dRnI/AAAAAAAAU0/ABucmpf99B4/s1600/016.JPG>

4. <http://1.bp.blogspot.com/-gUqJzYw4ur8/>

Article de journal AG (2012-12-07 21:26) - christelle

Salut à tous,

Deux articles de journaux sont parus sur la Dépêche du Midi et l'Indépendant au sujet de l'activité 2012 du Club et de l'AG. Les articles sont identiques, c'est juste la photo qui change.

LA DEPECHE.fr ACTUS DE MA VILLE
 Accueil » Grand Sud » Aude - Littoral
CABRESPINE ET SA REGION ACTU | SPORTS | LOISIRS
 PUBLIE LE 07/12/2012 08:39 AJOUTER UN COMMENTAIRE

Cabrespine. Activité en progression du Spéléo-Club de l'Aude



Ce dimanche 2 décembre avait lieu l'assemblée générale du Spéléo-Club de l'Aude, à la salle des fêtes de Cabrespine. Le maire Philippe Clergue accueillait chaleureusement les 38 membres présents et remerciait Hervé Baro, vice-président du conseil général de l'Aude, ainsi que Christiane Gros, maire de Trassanel, qui faisaient l'honneur de leur présence. Était présenté le compte rendu de 2012 avec une activité du club en très nette progression : 222 sorties sous terre, ce qui représente 753 participations et 4 887 heures individuelles. Un nouveau bureau était élu. Jean-Luc Benet devient président, Denise Baro-Delorme, trésorière, et Jean-Michel Escande, secrétaire. Beaucoup de projets sont à venir pour 2013 : l'activité principale du SICA va rester la découverte du patrimoine souterrain audois, par le biais de la recherche de nouvelles cavités.

Les 78 années d'exploration du sous-sol départemental confèrent au club une compétence particulière pour la surveillance des ressources en eau du milieu karstique. À ce jour, plus de 100 kilomètres de galeries ont été recensés dans l'Aude.

Les sorties de visites des plus jolies cavités vont également se poursuivre. L'initiation n'est pas en reste, des journées de formation pour les nouveaux membres sont prévues dès le début 2013.

Pour plus d'informations : vous pouvez consulter le site <http://www.speleoclubdeleude.fr> ou par e-mail : contact@speleoclubdeleude.fr.

La Dépêche du Midi

[1]

L'INDEPENDANT SPORT | FAITS DIVERS | BLOGS
 VENDREDI 7 DÉCEMBRE 2012

Villeneuve-Minvois | Le Spéléo-club de l'Aude totalise 222 sorties

Le 81 décaèmes à 8000 par Correspondant



Le club poursuit ses sorties d'initiation, comme ici dans le sous-sol de Trassanel. PHOTO: D.R.

CABRESPINE Le maire, Philippe Clergue, a chaleureusement accueilli les 38 membres présents et a remercié Hervé Baro, vice-président du conseil général, ainsi que Christiane Gros, maire de Trassanel. Le bureau sortant a présenté le compte rendu de 2012 avec une activité du club en très nette progression : 222 sorties sous terre, ce qui représente 753 participations et 4 887 heures individuelles. Un nouveau bureau a été élu. Jean-Luc Benet devient président, Denise Baro-Delorme, trésorière et Jean-Michel Escande, secrétaire.

Plus de 100 kilomètres de galeries recensés

L'activité principale du Spéléo-club de l'Aude va rester la découverte du patrimoine souterrain audois, par le biais de la recherche de nouvelles cavités. Les 78 années d'exploration du sous-sol départemental confèrent au club une compétence particulière pour la surveillance des ressources en eau du milieu karstique. À ce jour, plus de 100 km de galeries ont été recensés dans l'Aude. Les sorties de visites des plus jolies cavités vont également se poursuivre. L'initiation n'est pas en reste, des journées de formation pour les nouveaux membres sont prévues dès le début 2013. Pour plus d'informations : vous pouvez consulter le site <http://www.speleoclubdeleude.fr> ou par e-mail : contact@speleoclubdeleude.fr

Recommander 2 | Partager | Tweeter 0

[2]

Camel Trophy à la Parcade (2012-12-09 22:37) - Jean Marie

Samedi 07 / 12 / 2012

Alain C. Etienne, Jean Luc, Dominique, Jean Marie (Laurent et Christelle en surface et à la préparation du gouter)

TPST : 5 heures

L'équipe est constituée pour attaquer la faille sensée shunter le siphon terminal à -140.

Laurent avait confirmé que la faille était accessible en toute saison. Ce samedi un lumbago l'empêche de se joindre à nous. On aurait du se méfier. Beau temps mais 0 à 1°, vent infernal qui nous renverserait presque.



[1]

[2]



Descente sans problèmes dans cette superbe cavité.



[3]

Mais le niveau du siphon est monté et empêche l'accès à la faille. Il ne reste plus qu'à remonter... Jean Luc se tire parfaitement de cette succession de puits.

1. <http://1.bp.blogspot.com/-QeFz98AtvUQ/UMJP-R1EqKI/AAAAAAAAQw/-jKis1bkuGU/s1600/ag2012depeche.jpg>

2. <http://4.bp.blogspot.com/-19i3PtDeys8/UMJQTRDVUVI/AAAAAAAAAQ4/xKV69HPpG2E/s1600/ag2012indep.jpg>



[4]

Dehors le vent n'a pas faibli mais la neige a remplacé le soleil. Comme je le craignais mon Toy n'a pas pu passer un rampailou glaiseux : épisode "les Bidochons au Camel Trophy" avec sortie de piste, traction au treuil, glissades multiples dans la bouillasse (j'ai failli passer sous le toy...). Dommage personne n'a filmé ! Nous récupérons chez Laurent : Christelle nous prépare un bon chocolat.

PS :

Phénomène para-normal annonciateur de la prochaine fin du monde : spectre profitant de la corde pour quitter le gouffre, certainement pour se réfugier au pic voisin :



[5]

1. <http://lh5.ggpht.com/-BrM07ktsI88/UMUEQ8mkS9I/AAAAAAAAABvg/xDuz4ueyw0I/s1600-h/2012%25252012%25252007%252520Aven%252520de%2525201a%252520Parcade%252520%2525281%252529%25255B3%25255D.jpg>
2. http://lh4.ggpht.com/-Wr_XDhcuKpI/UMUEU7z_KTI/AAAAAAAAABvw/N_HBrNx DxOA/s1600-h/2012%25252012%25252007%252520Aven%252520de%2525201a%252520Parcade%252520%2525282%252529%25255B3%25255D.jpg
3. <http://lh6.ggpht.com/-GtNIVao5QOU/UMUEYtV6OCI/AAAAAAAAABwA/Uiysiu9njX8/s1600-h/2012%25252012%25252007%252520Aven%252520de%2525201a%252520Parcade%252520%2525283%252529%25255B3%25255D.jpg>
4. http://lh4.ggpht.com/-x55QjhwrbKY/UMUEbwv3rDI/AAAAAAAAABwQ/AWjfu9z_TYw/s1600-h/2012%25252012%25252007%252520Aven%252520de%2525201a%252520Parcade%252520%2525284%252529%25255B3%25255D.jpg

25255B3%25255D.jpg

5. http://lh3.ggpht.com/-68ZXzGIoMWQ/UMUEfD4J3lI/AAAAAAAAABwg/c5qmi_LpuSk/s1600-h/2012%25252012%25252007%252520Aven%252520de%2525201a%252520Parcade%252520%2525285%252529%25255B3%25255D.jpg

Bienvenue aux nouveaux membres (2012-12-11 15:59) - christelle

Salut à tous,

Bienvenue à 7 nouveaux membres (je modifie mon article publié hier, deux nouvelles inscriptions étaient arrivées!!) :

- Estelle Dolbau d'Espérasa et Laurent Ansart de St Jean de Paracol, initiés à la Falaise du Roc Blanc la veille de l'AG

- Dominique Poulain, spéléo confirmé et membre du SSF74 qui vient d'arriver dans l'Aude depuis peu, sur Villedaigne. Il a déjà participé au Camel Trophy à la Parcade!

- Geneviève Nespoulet, qui a déjà fait plusieurs sorties, à Trassanel et à Cibelle notamment.

- Aïcha Brarda, qui avait participé aux JNS il y a deux ans, fait quelques sorties depuis et qui se lance...

- Naomi Rossi (17 ans) et Alain Fourneret de Minerve, proches de J-Claude Bourrel.

Bienvenue à tous les 7 et à très bientôt sous terre!

Les coordonnées des nouveaux membres seront dans l'accès "membres" sur le site du Club ce soir, pensez à les contacter quand vous faites des sorties! Merci pour eux!

Depuis le mois d'octobre 2012, nous avons donc un total de 11 nouveaux membres!! Du jamais vu...

A+

Christelle

(2012-12-13 19:34) - riton

JEUDI 12 DÉCEMBRE 2012: La der des der....?

Je veux parler du dernier accompagnement de journaliste sous le Pic...bien sur!

Clémence de la Baume (un nom prédestiné!!!) et Joel Lebebre de France 5 m'ont sollicité pour aller voir de plus près à quoi ressemblaient les entrailles du fameux Pic. Comme c'est Stocche qui me les a envoyé, tout est clair pour moi....et j'en parle même....sur le Blog!

Jean Jacques le local du Club, a la gentillesse de nous accompagner....mais devant l'entrée....la célèbre Miss....nous fait un plan de clostro.; Depuis que j'y accompagne du monde....c'est la troisième fois que ça arrive! Qu'a cela ne tienne, le très sympathique Joel me

suit...et je me farci sa très lourde caméra....plus ou moins conditionnée dans mon kit sherpa
 Quelques prises dans la belle (et humide) galerie d'entrée.....avec interview a la clé;
 Quitte a en contredire certains.....qui me prennent pour un illuminé....j'insiste lourdement sur l'aspect naturaliste de la spéléologie (je n'ai pas dis "spel"....ça c'est une autre activité!!!).

Ce phénomène médiatique mondial (dont on ne connaît pas pour l'instant la vraie cause) est une opportunité sans doute unique et historique de montrer le vrai visage de notre activité..!

C'est dans cet Esprit.....ET TOUJOURS DANS CELUI LA....que j'ai ouvert m'a gueule devant les journalistes.....si certains ne l'ont pas encore compris tant pis pour eux!!!!

Après....ce qu'ils ont fait de ce que j'ai pu dire.....ce n'est plus du tout de m'a responsabilité!!!

Et là aussi,ce "phénomène Bugarach" a été un formidable révélateur (pour les gens conscients)de l'emprise sociale,de la manipulation émotionnelle et jugements a l'emporte pièce de certains médias.....et ce tous les jours dans notre quotidien!!!Et pour tous les sujets!

Joel ressort ravi de sa courte expérience(1H)....et je parait que dans pas longtemps un club parisien aura un nouveau membre!!!



[2]



[3]



[1]



[4]

une étroite collaboration...ça été aussi ça "l'affaire Bugarach":une formidable aventure humaine....pleine de rencontres enrichissantes!Jean Jacques et Clémence ce sont bien gelés a l'entrée....mais l'on va vite ce réchauffer devant un bon thé au Relais de Patrice

et Corine....Les deux parisiens très spidés ...partent a regret....et pensent déjà revenir en vacance et en famille!!!!

Emission diffusée Demain 14/12 (c'est du rapide....!)sur France 5 a 17H50 et 22H30....

1. <http://2.bp.blogspot.com/-9x6ua9YYWYU/UMoec1OFNgI/AAAAAAAAAXM/EzgWLDbf4R4/s1600/IMG1420.JPG>
2. http://4.bp.blogspot.com/-1ZA_w7IMoiQ/UMoepjrlk8I/AAAAAAAAAXU/EAfRcAnU6PE/s1600/IMG1421.JPG
3. <http://4.bp.blogspot.com/-9OGDR8W5Bd8/UMoe3LqPugI/AAAAAAAAAXc/m4bewXRIFMc/s1600/IMG1422.JPG>
4. <http://4.bp.blogspot.com/-Ku50XnH9im4/UMofHJRkQoI/AAAAAAAAAXk/mpq-9ysT1mY/s1600/IMG1425.JPG>



[2]

Samedi 15 Décembre:Aven de Clergues:

Sortie proposée par Etienne,qui veut découvrir les trous Minervoises...qu'il n'a pas encore fait!

En tant qu'ancien, et seul de l'équipe a le connaître,c'est avec plaisir que je vais reparcourir cette belle cavité...des années 80..Sont de l'aventure:Jean Luc et Julie,Jean Michel et Michel.

Évidemment,il faut un peu chercher l'entrée, et c'est Jean Mi qui tombe rapidement dessus.

Etienne qui veut ce perfectionner techniquement,est a la manoeuvre pour équiper.Les deux cheveux gris Michel et Jean Mi lui foutent un peu la pression pour le taquiner....mais il garde son calme...

(2012-12-16 11:49) - riton



[1]

pitons

pitons spiderman



[3]



[4]

Une tripotée de chauves souris (pas de chauves qui sourient!)...sont disséminées un peu partout,indifférentes a la forte aspiration.Les quatre obstacles dévalés,grand plaisir de parcourir ces magnifiques galeries...si propres et si concrétionnées.Un petit soupçon de gadoue avant la chatière des explosifs,puis les imposants volumes de la salle geneviève.Ce trou est un jalon majeur du complexe réseau de la région Trassanel.En fait un beau tube a vent,puisque la très forte ventilation, a son origine, de la proximité avec la surface de la cheminée a + 50 escaladée en 1981.Le point bas de -121 titille notre fibre exploratoire....mais ça sera pour une prochaine fois...Remontée assez facile jusqu'à l'aplomb de la grande salle amont (salle bibar)....mais il nous manque un brin de nouille pour sécuriser une escalade.....ce qui déclenche une ralerie bien connue de notre Jean Mi....pourtant en temps normal si "minimaliste"!La aussi il faudra revenir.

Comme la journée n'est pas fini,retour au soleil après le casse dale.Pour certain gabarits le "spiderman"reste une bonne protection du trou,même si cette fois ci tout le monde s'en ai très bien sorti.TPST:4H35

Le SCA entame "la fin du monde"sur de bonnes bases. A l'AG du CDS qui s'en suit a la fameuse "base" de Trassanel,excellente ambiance aussi,même si les candidats ne ce sont pas bousculés pour remplacer le bureau sortant...L'on ne change pas une équipe qui gagne: François Purson président, Christophe Bes secrétaire,Annick Blanc trésorière....

1. <http://4.bp.blogspot.com/-g9L1LzBvuKE/UM21d2Z9JEI/AAAAAAAAAYQ/Kgr7hTq730U/s1600/IMG1449.JPG>

2. <http://2.bp.blogspot.com/-Ez3wRtSXrlg/UM219vrnpaI/AAAAAAAAAYY/UohOmG2Y0Xk/s1600/IMG1432.JPG>

3. <http://2.bp.blogspot.com/-d6EymF81fFE/UM2kxIFFPBI/AAAAAAAAAYA/5zfYnMRk1QE/s1600/IMG1429.JPG>

4. <http://2.bp.blogspot.com/-uWX1WMJH13o/UM21FSuEMNI/>

AAAAAAAAAYI/wbUrpNkCsQg/s1600/IMG1439.JPG

Sortie Vidéo-Photo du Samedi 15 décembre 2012 (2012-12-16 17:37) - alain com classiq

TRAUC DE L'EMBUC

Participants : Alain MARTY, Hervé TAURINE, Isabelle MAD, Olivier COQUELET, Alain BONDOUY, Alain FAURE

TPST : 7 h 30

Rédaction Fiche : Alain Faure

Photos : Olivier Coquelet

On attaque notre descente vers 10 h 30, dans ce sens pas de réels problèmes. On se dirige vers le fond de la partie principale au niveau du boyau touffu, on s'était arrêté dans ce secteur la fois précédente, c'est tellement riche que l'on n'avance pas vite dans le film. On commence d'abord par casser la croûte, ça s'est fait... On se fait de superbe grandes coulées blanches "recto verso" dans une salle superbe, puis un peu de cheminement avant le grand gour, superbe eau verte qui se prolonge en faille. On passe sans trop se mouiller pour de superbes séquence, voir photo d'Olivier de la faille. Au-delà une belle salle et un réseau paumatoire, heureusement balisé qui va loin, je le parcours avec Isa. On bute sur un petit puits, le fil de balise continue mais sans équipement on ne descend pas. On rejoint les autres, cette partie très sympa ne mérite quand même pas qu'on vienne s'y em..... avec le matériel vidéo.

On reprend le film dans la salle du "lac" avec encore des bouquets de coralloïdes monstrueux. Quelques séquences encore dans ce secteur, il faudra encore revenir une fois pour essayer de boucler, mais il y a de quoi faire. On attaque la remontée vers 16 h 30, on est dehors à 18 h, toujours pénible le puits étroit avec les kits, heureusement que dessous c'est fabuleux et unique.



[1]



[4]



[5]



[2]



[6]



[3]




[7]

[8]



[10]



[11]



[9]



1. http://2.bp.blogspot.com/-fVL1rsJEzSE/UM32ZmWPnbI/AAAAAAAAAo/xHPgcJxLwyM/s1600/DSC_0023.JPG
2. http://3.bp.blogspot.com/-tPWZlerY1SQ/UM32k5S92qI/AAAAAAAAAw/cg9dGhOQ2Ko/s1600/DSC_0033.JPG
3. http://2.bp.blogspot.com/-oioDZWkXMas/UM32xGeK1VI/AAAAAAAAA4/AbgAw73dBfs/s1600/DSC_0044.JPG
4. http://3.bp.blogspot.com/-IF9NwCNNXQM/UM328Pjym2I/AAAAAAAAABA/G0yM_wyojtE/s1600/DSC_0062.JPG
5. http://1.bp.blogspot.com/-gAkOYF7Tq_o/UM33HNijo4I/AAAAAAAAABM/skCFuQIy1GY/s1600/DSC_0069.JPG

6. http://1.bp.blogspot.com/-m1eOMFGwaNk/UM33SEjEXNI/AAAAAAAAABU/kmMgsj5911I/s1600/DSC_0083.JPG

7. http://3.bp.blogspot.com/-GPzQHVUL1sk/UM33dUIZrzI/AAAAAAAAABc/lrnUKxFXPjI/s1600/DSC_0088.JPG

8. http://3.bp.blogspot.com/-Jqobt6d2yak/UM33od3jLBI/AAAAAAAAABk/h795ejaV3Uk/s1600/DSC_0095.JPG

9. http://3.bp.blogspot.com/-swiG2hIxW5g/UM33yyoCJOI/AAAAAAAAABs/8i7X7cXBpN0/s1600/DSC_0102.JPG

10. http://2.bp.blogspot.com/-_VuMgLKyQuU/UM33_RC9duI/AAAAAAAAAB0/ziGwk76gGZU/s1600/DSC_0123.JPG

11. http://3.bp.blogspot.com/-7WQnlfWYw9I/UM34LtB7MHI/AAAAAAAAAB8/GEpuLgNeWZQ/s1600/DSC_0135.JPG

Cédric, Christelle

TPST : 7h30



[1]

Sympathique sortie au réseau Capdeville où tout le monde est sorti comme d'habitude émerveillé. Un coup de chapeau à Cédric pour ses baignades, notamment au milieu des canards!

Très bonne ambiance et très bonne équipe avec un bon niveau déjà pour certains membres qui démarrent à spéléo.

1. http://4.bp.blogspot.com/-SeDGLFxQx1I/UM4qP9KKAaI/AAAAAAAAARY/y0tWqVHyxmw/s1600/IMG_7554.JPG

(2012-12-16 19:45) - Jean Marie

Samedi 09 Décembre

La Parcade (2012-12-16 20:04) - Jean Marie

Samedi 08 décembre 2012

En complément à l'article de la semaine dernière. Mon ordi était encore out depuis samedi.



[1]

1. <http://www.youtube.com/watch?v=FjJN8UTDuco&feature=youtu.be>

Réseau Capdeville (2012-12-16 21:10) - christelle

Dimanche 16 décembre 2012

participants : JClaude, Philippe, Denise & Hervé, Patrick, Naomi & Alain, Jean-Luc & Julie, Etienne, [2]

Petit complément photo (2012-12-18 13:35) - Etienne



[1]






[3]




[6]



[4]



[7]



[5]

1. http://2.bp.blogspot.com/-eIV9pAAzy48/UNBhtpfOcXI/AAAAAAAAAKs/2jChLWu5WTQ/s1600/DSC_0050.JPG
2. http://3.bp.blogspot.com/-Iv7CswzUd9A/UNBhvnewPpI/AAAAAAAAAK0/8FJxDSiN_3I/s1600/DSC_0066.JPG
3. http://1.bp.blogspot.com/-XYEkUftsU5w/UNBhx2Bbm_I/AAAAAAAAAK8/O5JFx9IX-AA/s1600/DSC_0138.JPG
4. http://3.bp.blogspot.com/-2gKQW_E3GSc/UNBh0Lgo56I/AAAAAAAAALE/GW9gqgPc_7g/s1600/DSC_0172.JPG
5. http://4.bp.blogspot.com/-pn4QisD4ZuU/UNBh2CGwRtI/AAAAAAAAALM/hFHu9EdSmWI/s1600/DSC_0197.JPG
6. http://2.bp.blogspot.com/-XEqwv1CkL14/UNBh3zAbAOI/AAAAAAAAALU/23LbVs_9DGk/s1600/DSC_0219.JPG
7. http://3.bp.blogspot.com/-7xTUR_ZxGp0/UNBh5s84nYI/AAAAAAAAALc/3SB0HWWDCaY/s1600/ret1.jpg

La Gazette n°1 (2012-12-18 20:48) - Edouard

SSF11 au JT de TF1 et France 3 (2012-12-21 14:43) - christelle

Bonjour à tous,



[1] Certaines personnes n'ayant pas accès à internet, nous avons proposé de faire une "Gazette" contenant des extraits du blog.

Voilà donc la 1ère édition de cette "Gazette". Vous pouvez la consulter et la télécharger à l'adresse :

[2]<http://www.speleoclubdelaud.fr/Blog/Gazette/Gazette1.pdf>

Les rédacteurs du blog étant assez loquaces, nous avons décidé de ne mettre qu'une partie des articles présents sur le blog et nous n'avons pas pu mettre toutes les images. L'objectif est surtout de tenir au courant ceux qui ne lisent pas (ou peu) le blog.

Pour les rédacteurs du blog, veuillez comprendre qu'une sélection a été nécessaire. L'objectif est de pouvoir imprimer ce document et de l'envoyer à ceux qui n'ont pas internet: Christelle va voir si certaines personnes peuvent nous aider sur cette dernière partie. N'hésitez pas à me contacter pour les prochaines versions si certaines informations doivent remonter dans cette Gazette.

J'espère que celle-ci vous plaira et permettra toujours une meilleure communication au sein du club.

Si cette Gazette vous plaît, nous essayerons d'en faire une version bisannuelle.

Bonne lecture à tous et bonne fêtes de fin d'année !

1. http://3.bp.blogspot.com/-Yiy2u07wDJs/UNDGqnIPiI/AAAAAAAAACDY/ziTbh_MHUBg/s1600/Capturer2.JPG

2. <http://www.speleoclubdelaud.fr/Blog/Gazette/Gazette1.pdf>

Pour ceux qui l'auraient, manqué, voici les images de Laurent qui représente le SSF11 au JT de TF1 vendredi midi et au JT national de France 3 jeudi soir, dans le cadre de la fin du monde à Bugarach.



[1] [EMBED]

[2]



[3] [EMBED]

D'autres vidéos et des articles de journaux sur le site du SSF11 à l'adresse suivante : [4]<http://ssf11.fr/presse.htm>

1. <http://3.bp.blogspot.com/-LU1jF6bHmwo/UNXu1lfAtYI/AAAAAAAAARs/6w9i5JWN6Wo/s1600/france3.jpg>

2. <http://3.bp.blogspot.com/-LU1jF6bHmwo/UNXu1lfAtYI/AAAAAAAAARs/6w9i5JWN6Wo/s1600/france3.jpg>

3. http://4.bp.blogspot.com/-4I_CKhOyVsm/UNXvI0y3atI/AAAAAAAAAR4/1ZB-JjHyc08/s1600/france3_19h.jpg

4. <http://ssf11.fr/presse.htm>

Les Envahisseurs, ils étaient parmi nous... (2012-12-21 21:17) - Jean Marie

En ces temps troublés vous aviez échappé à pas mal de couillonades ; Mais vous n'aviez pas tout vu...



[1]

1. http://www.youtube.com/watch?v=qwkVa836niU&feature=youtube_gdata_player


Tire bouchon de calcite : (2012-12-22 21:18)
- Etienne

Pour ouvrir vos bouteilles et fêter l'après fin du monde ou les fêtes de fin d'année. Comment transformer une banale stalactite en tire bouchon :

- Placer une bouteille d'un bon Minervois bien tannique sous une stalactite active.

- Attendre 3000 ans

Et voilà le résultat !



[1]

Bien sûr si vous avez d'autres explications...

Bonnes fêtes à tous.

1. <http://2.bp.blogspot.com/-7dDFuJ-nvUM/UNYVPafWfHI/AAAAAAAAAL4/dEP7cCvHv30/s1600/RIMG0038.JPG>

(2012-12-23 21:19) - féfé



[1]

bjr a toutes et a tous je vient vous souhaité de très bonne fête de Noël ainsi que un passage ver 2013 aussi agréable que possible pour les voeux on verra a ceux moment la félix bonne semaine a toutes et tous

1. http://3.bp.blogspot.com/-8QGK3iPq_Ow/UNdmwfaAb2I/AAAAAAAAAV0/kwBx1XnyYWE/s1600/102.JPG

(2012-12-23 23:26) - riton

A lire absolument:

(2012-12-24 00:46) - riton

A LIRE ABSOLUMENT:
 "La bulle Bugarach Explode le 21 Décembre 2012" de
 Véronique Campion-Vincent
 Dans : le Point.fr



[1]



[2]



[6]



[3]

Quelques photos de "l'événement"avec un numérique de daube....que je vais m'empresser de....mettre au recyclage!

1. <http://3.bp.blogspot.com/-6EbHbra3Mh8/UNeTmzQvfuI/AAAAAAAAAY0/MnAA1QWWB2k/s1600/GEDC0048.JPG>
2. http://1.bp.blogspot.com/-Us-HeQXpbSs/UNeUI_95u_I/AAAAAAAAAY8/J1QbH4Rgws4/s1600/GEDC0059.JPG
3. <http://3.bp.blogspot.com/-BZfJM9t87v4/UNeUh4Y9eFI/AAAAAAAAAZI/M-K3zXC8t88/s1600/GEDC0069.JPG>
4. <http://2.bp.blogspot.com/-VknIT0NXZj0/UNeVNXQpLKI/AAAAAAAAAZQ/E9wvKPyBtow/s1600/GEDC0083.JPG>
5. http://4.bp.blogspot.com/-pnM1-onfE7g/UNeW08gK-_I/AAAAAAAAAZs/65OSf3Vksb4/s1600/GEDC0031.JPG
6. http://3.bp.blogspot.com/-CUHwfXUQMjY/UNeX1Y3_IfI/AAAAAAAAAZ0/-W8HsvFfLqW/s1600/GEDC0024.JPG



[4]



[5]

Initiation au Roc Blanc de Véraza (2012-12-26 20:51) - christelle

Mercredi 26 décembre 2012


participants : Denise B.D. & Hervé B., Patrick G., Jean-Jacques D., Joël D., Corine L., Henri G. et Christelle H. Tout d'abord, bienvenue à Joël, nouveau membre du Club qui habite à la Digne d'Amont du côté de Limoux et passionné par Bugarach!!



[1]



[2]




[3]

Initiation et perfectionnement sur corde. Le matin dans la grotte et l'après midi en falaise. Une bonne journée de mise ou remise à niveau pour tous.
 TPST et TPES : 7H.

1. http://2.bp.blogspot.com/-rKprteGkB14/UNTUhKssGLI/AAAAAAAAASk/_w41lMwtA-A/s1600/IMG_7639.JPG
2. http://3.bp.blogspot.com/-yk05TEWL9Dk/UNTUSdpeNkI/AAAAAAAAASU/QvVbEo6VI3o/s1600/IMG_7627.JPG
3. http://2.bp.blogspot.com/-tx51RL6NWpo/UNTUrtg0oI/AAAAAAAAASs/P8kTaOx2Bx0/s1600/IMG_7640.JPG

INFO CREI commission des relations et expéditions internationales de la FFS (2012-12-27 12:08) - christelle



[1]

Nous sommes heureux de vous faire parvenir, après la version papier, la version électronique du CRAC 2011 (Compte-Rendu Annuel CREI), qui a été réalisé par Bernard Hof et Chantal Agoune, et qui inclut l'ensemble des expéditions des clubs FFS parrainées par la fédération en 2011, ainsi que toutes les activités internationales menées par les commissions fédérales.

Le fichier pdf (11 Mo) est téléchargeable sur :
 [2]<http://crei.ffspeleo.fr/Telechargement/CR-CREI-No20-2011.pdf>

La version papier reste disponible au prix coutant de 5€ (+3€ transport)

sur demande auprès de : [3]crei@ffspeleo.fr

Nous aurons l'occasion de vous rencontrer à Millau 2013 - 8ème

EuroSpeleo Forum - pour le 50ème anniversaire de la FFS les 18-20 Mai

prochains ([4]<http://millau2013.ffspeleo.fr>). A cette occasion une

réunion CREI sera animée par Rémy Limagne le samedi 18/5 après-midi.

Bonnes fêtes à tous,

Olivier Vidal

Président CREI

Fédération Française de Spéléologie

[5]dn_crei@ffspeleo.fr

1. <http://3.bp.blogspot.com/-wEHwr98nato/>

UNwr9ZHxhwI/AAAAAAAAATA/Wv727c1NWB0/s1600/crei.jpg

2. wmlhtml:
BA530209-8B92-41E0-8B00-30669E2666DEmid:
//00000046/!x-usc:http://crei.ffspeleo.fr/
Telechargement/CR-CREI-No20-2011.pdf

3. wmlhtml:
BA530209-8B92-41E0-8B00-30669E2666DEmid:
//00000046/!x-usc:mailto:crei@ffspeleo.fr

4. wmlhtml:
BA530209-8B92-41E0-8B00-30669E2666DEmid:
//00000046/!x-usc:http://millau2013.ffspeleo.fr/

5. wmlhtml:
BA530209-8B92-41E0-8B00-30669E2666DEmid:
//00000046/!x-usc:mailto:dn_crei@ffspeleo.fr

(2012-12-31 13:09) - fêé



[1]



[2]

Les vœux de Gérard (2012-12-28 20:49) - christelle

Bonne année à tout le club, et bonne expo.
Bien amicalement
Dgège

coucouvoilà enfin le moment de vous souhaité a toutes et tous un tres bon reveillon ainsi qun passage a 2013 reussi pour tout le monde je vous ferai parvenir mes vœux demain enfin l anné prochaine et adieux 2012

1. <http://3.bp.blogspot.com/-CGDsVq3ZjRw/UOGATm--86I/AAAAAAAAAWM/ZR4J1WvJBI0/s1600/109.JPG>

2. <http://4.bp.blogspot.com/-oxnXEG1BqTE/UOGAd-914MI/AAAAAAAAAWU/Mj4aUf0S8pY/s1600/107.JPG>



[1]

1. <http://1.bp.blogspot.com/-Xv3gfcR1j9s/UN33ZQsN2GI/AAAAAAAAATU/ttJTjGmP028/s1600/Bonne+Ann%C3%A9e.jpg>

BlogBook v0.4,
L^AT_EX 2_ε & GNU/Linux.
<http://www.blogbooker.com>

Edited: January 6, 2013