

# ***BlogBooker***

From Blog to Book.

SPELEOCLUBDELAUDE.BLOGSPOT.FR



# Contents

<b>1</b>	<b>2013</b>	<b>9</b>
1.1	January . . . . .	9
	(2013-01-01 14:03) . . . . .	9
	Bonne année 2013 (2013-01-01 14:36) . . . . .	9
	(2013-01-03 22:06) . . . . .	10
	Cirque de Pitcheroc - Villeneuve Minervois (2013-01-05 19:22) . . . . .	12
	Statistiques 2012 (2013-01-05 19:29) . . . . .	13
	Mais que voilà un super article,fait par un super ... (2013-01-05 20:26) . . . . .	16
	Initiation... Initiation... (2013-01-06 19:25) . . . . .	16
	La Journée d'Aïcha (2013-01-06 20:07) . . . . .	19
	Départ de Maurice Pascal (2013-01-07 09:37) . . . . .	21
	(2013-01-07 20:36) . . . . .	22
	Article de journal paru dans le Midi Libre et dans l'Indépendant (2013-01-09 18:57) . . . . .	23
	Archives du blog (2013-01-09 22:06) . . . . .	23
	(2013-01-10 09:35) . . . . .	24
	Trou de la Dent : Une suite existe (2013-01-12 22:32) . . . . .	25
	Les Cazals (2013-01-13 21:02) . . . . .	26
	(2013-01-13 21:32) . . . . .	27
	(2013-01-14 15:57) . . . . .	30
	Complément photo las goffias (2013-01-16 12:34) . . . . .	30
	(2013-01-18 09:17) . . . . .	35
	(2013-01-19 11:21) . . . . .	36
	(2013-01-19 17:51) . . . . .	36
	(2013-01-19 18:11) . . . . .	36
	(2013-01-19 18:21) . . . . .	38
	TRASSANEL (2013-01-19 18:52) . . . . .	43
	Redécouverte des Gabars (2013-01-20 15:16) . . . . .	48
	Sous la merdasse ... (2013-01-20 15:25) . . . . .	49
	Dimanche 20 Janvier sortie classique (2013-01-21 17:05) . . . . .	52
	(2013-01-22 19:48) . . . . .	55

	Calendrier des stages (2013-01-23 15:55) . . . . .	55
	Aven de bories 3 (2013-01-24 19:47) . . . . .	56
	Qui a volé le courant d'air ? (2013-01-25 12:45) . . . . .	56
	(2013-01-25 17:11) . . . . .	59
	(2013-01-26 19:19) . . . . .	59
	La Grotte de la Neige (2013-01-27 15:43) . . . . .	59
1.2	February . . . . .	61
	(2013-02-03 11:36) . . . . .	61
	Initiation au CA3 à Mouthoumet (2013-02-03 18:49) . . . . .	62
	(2013-02-03 22:23) . . . . .	64
	(2013-02-04 12:46) . . . . .	68
	Sortie Vidéo Dimanche 03 Février (2013-02-04 21:21) . . . . .	68
	hydrogéologie version engagée (2013-02-05 11:04) . . . . .	73
	(2013-02-05 22:27) . . . . .	81
	(2013-02-07 22:11) . . . . .	81
	La muraille du diable (2013-02-09 19:41) . . . . .	82
	Colorations sur le massif de Mouthoumet (2013-02-10 17:10) . . . . .	87
	Invitation Patrimoine Cabardès - Soirée spéléo Limousis (2013-02-13 08:14) . . . . .	88
	Match retour : Trou des Oliviers 1 / SCA 0 (2013-02-13 09:54) . . . . .	88
	Du côté de l'Argent-double (2013-02-14 09:53) . . . . .	91
	Topo de l'Aven des Oliviers (2013-02-14 14:27) . . . . .	91
	Session de rattrapage (2013-02-17 16:07) . . . . .	94
	Les Cazals (2013-02-17 18:45) . . . . .	95
	Samedi 15 Février Photo vidéo sans photo ni vidéo (2013-02-17 20:17) . . . . .	100
	(2013-02-17 20:31) . . . . .	100
	Roc de Nitable : les résultats (2013-02-18 11:03) . . . . .	100
	(2013-02-18 11:33) . . . . .	104
	(2013-02-18 17:42) . . . . .	104
	Complément d'infos Nitable (2013-02-19 09:21) . . . . .	105
	(2013-02-23 21:22) . . . . .	105
	(2013-02-24 22:28) . . . . .	106
	Trou de la Dent... Ca s'enkyste (2013-02-28 07:29) . . . . .	108
	Cou(i)llonade à l'Hospitalet (2013-02-28 08:43) . . . . .	109
1.3	March . . . . .	112
	Photo Vidéo Samedi 02 mars 2013 (2013-03-04 20:41) . . . . .	112
	Photo Vidéo Dimanche 03 mars 2013 (2013-03-04 20:52) . . . . .	122
	(2013-03-06 20:50) . . . . .	130
	Entrainement à la prospection hivernale (2013-03-06 21:17) . . . . .	130



Météo Alerte Rouge (2013-03-06 21:44) . . . . .	134
(2013-03-10 15:35) . . . . .	137
(2013-03-14 09:50) . . . . .	141
Avis de traçage (2013-03-14 10:04) . . . . .	141
Bienvenue aux nouveaux membres Boutique du Club (2013-03-16 20:13) . . . . .	142
Sortie Photo-Vidéo du Samedi 15 mars 2013 (2013-03-17 12:27) . . . . .	145
Colorations Minevois 16 et 17 mars 2013 (2013-03-17 17:00) . . . . .	153
COLORATION (2013-03-17 19:46) . . . . .	154
Quelques images de plus du multitraçage (2013-03-18 12:23) . . . . .	156
Samedi 23 Mars 2013 Initiation/perfectionnement, photo vidéo, (2013-03-24 11:02) . . .	161
(2013-03-25 16:01) . . . . .	165
Le Spéléo Club de l'Aude sur Facebook (2013-03-25 17:02) . . . . .	166
(2013-03-26 07:08) . . . . .	167
photos de la derniere reunion (2013-03-26 07:15) . . . . .	168
sortie Photo-Vidéo du Samedi 30 Mars (2013-03-31 13:05) . . . . .	168
(2013-03-31 22:36) . . . . .	182
1.4 April . . . . .	182
Session de rattrapage (2013-04-01 21:58) . . . . .	182
J'en suis vert!!! (2013-04-03 17:09) . . . . .	185
Zut,le lien vers les photos ne fonctionne pas!!! (2013-04-03 17:16) . . . . .	185
(2013-04-03 17:27) . . . . .	186
(2013-04-03 18:09) . . . . .	191
Redécouverte de la Grotte du Cirque (2013-04-04 18:20) . . . . .	191
Re Lasdoux... (2013-04-04 18:35) . . . . .	193
Lasdoux again !!! (2013-04-05 12:18) . . . . .	194
Et ça continue encore et encore... (2013-04-06 17:49) . . . . .	195
(2013-04-07 21:35) . . . . .	196
(2013-04-07 21:35) . . . . .	197
aven des oliviers le 6 avril 2013 (2013-04-09 21:01) . . . . .	197
Stage Désobstruction SSF11 des 12, 13 et 14 avril (2013-04-15 11:25) . . . . .	200
Nouveau président de Région (2013-04-15 11:41) . . . . .	201
spéléo un peu .... balade photo Samedi 13 Avril 2013 (2013-04-15 21:23) . . . . .	202
Sortie Photo (sans vidéo) Dimanche 14 Avril 2013 (2013-04-15 21:52) . . . . .	212
Article sur la Sortie Filles à Trassanel dans l'Indépendant et midi Libre (2013-04-17 10:09)	223
Reprise de la désob (2013-04-19 12:43) . . . . .	223
Le retour de Peyre Fouillère (2013-04-19 14:53) . . . . .	225
(2013-04-22 13:15) . . . . .	227
(2013-04-22 20:43) . . . . .	228

	photos bufo fret 21 avril 2013 (2013-04-22 21:47) . . . . .	228
	Trou de la Dent, tunnel sous trémie (2013-04-23 09:59) . . . . .	231
	Trou de la Pause : démarrage de la saison 3 (2013-04-23 20:30) . . . . .	232
	Article de journal sur le stage désobstruction du week end dernier (2013-04-24 19:10) . .	234
	Projection spéléo Vendredi 19 Avril 2013 (2013-04-26 14:53) . . . . .	234
	Accompagnement visite-photo Samedi 20 Avril 2013 (2013-04-26 14:54) . . . . .	235
	Accompagnement Photos Dimanche 21 Avril 2013 (2013-04-26 14:55) . . . . .	239
	Sortie au Bournasset (2013-04-27 18:54) . . . . .	242
	Mini première et perspectives pas mauvaises (2013-04-29 12:35) . . . . .	245
	Sortie Photo-Vidéo du Samedi 27 Avril 2013 (2013-04-30 17:14) . . . . .	246
	(2013-04-30 20:42) . . . . .	258
1.5	May . . . . .	259
	Aven Yves séance multitache (2013-05-01 13:54) . . . . .	259
	Aven Yves sortie multitache (2013-05-01 13:57) . . . . .	260
	la Galine à Missègre (2013-05-01 20:23) . . . . .	261
	(2013-05-03 09:29) . . . . .	264
	Trou du Vent du Pédrrou (2013-05-05 18:27) . . . . .	267
	Naissance! (2013-05-06 20:45) . . . . .	270
	(2013-05-10 11:22) . . . . .	271
	Désob à l'Arva (suite) (2013-05-10 11:34) . . . . .	273
	Journée spéléo harassante (2013-05-16 00:39) . . . . .	277
	Sortie Photo-Vidéo-Visite Jeudi 09 mai 2013 (2013-05-16 10:18) . . . . .	281
	Sortie Photo-Visite Vendredi 10 Mai 2013 (2013-05-16 12:36) . . . . .	285
	petit sortie Vidéo mercredi 15 mai 2013 (2013-05-17 08:26) . . . . .	295
	Millau 2013, quelques nouvelles (2013-05-24 15:24) . . . . .	296
	Millau 2013, la suite (2013-05-26 12:08) . . . . .	300
	(2013-05-26 21:28) . . . . .	307
	(2013-05-27 19:22) . . . . .	311
	Accompagnement photos du samedi 18 mai 2013 (2013-05-27 21:09) . . . . .	313
	Sortie Photo-vidéo du samedi 25 mai 2013 (2013-05-27 21:42) . . . . .	319
	Trou du Mystère... x années après (2013-05-28 22:11) . . . . .	326
	Les Catalans à l'Embuc (2013-05-28 22:38) . . . . .	330
	Du nouveau sous le Roc de Nitable (2013-05-29 13:38) . . . . .	332
1.6	June . . . . .	335
	Test caméra HD samedi 31/05/2013 (2013-06-02 11:41) . . . . .	335
	(2013-06-02 18:29) . . . . .	336
	Excuses publiques (2013-06-04 21:41) . . . . .	338
	(2013-06-06 20:53) . . . . .	340

	La convention de la base spéléo de Trassanel signée (2013-06-09 12:39) . . . . .	341
	Combat serré dans la trémie, première au fond (2013-06-09 19:27) . . . . .	342
	(2013-06-09 20:40) . . . . .	344
	Sortie Vidéo-Photo du Samedi 08 Juin 2013 (2013-06-10 22:00) . . . . .	346
	Sortie Vidéo-Photo du Dimanche 9 Mai 2013 (2013-06-10 22:11) . . . . .	354
	Accompagnement photo samedi 15 juin 2013 (2013-06-17 11:14) . . . . .	354
	Accompagnement et vidéo Dimanche 16 juin 2013 (2013-06-17 12:37) . . . . .	358
	Rallye des Hautes Corbières : retour aux sources (2013-06-18 14:09) . . . . .	359
	Rapport roc de Nitable (2013-06-18 14:34) . . . . .	362
	(2013-06-19 20:34) . . . . .	363
	Stage perfectionnement à Bélesta les 22 et 23 juin 2013 (2013-06-23 13:21) . . . . .	365
	Viviane et Yves : Débuts d'une grande histoire.! (2013-06-24 21:32) . . . . .	369
	CR Explo du Week End (2013-06-24 22:22) . . . . .	372
	(2013-06-24 22:29) . . . . .	373
	Sur le chemin des bogues (2013-06-24 22:53) . . . . .	373
	Sortie Photo-Vidéo du Samedi 22 Juin 2013 (2013-06-25 19:22) . . . . .	374
	Sortie Photo-Vidéo du Dimanche 23 Juin 2013 (2013-06-25 20:44) . . . . .	382
	(2013-06-28 19:38) . . . . .	391
1.7	July . . . . .	396
	Trou de la pause ÉCHEC CUISANT (2013-07-02 08:59) . . . . .	396
	Roc de Nitable : l'espoir grandit... (2013-07-02 20:11) . . . . .	397
	Entraînement sur corde Samedi 06 Juillet 2013 (2013-07-07 11:52) . . . . .	400
	(2013-07-08 21:03) . . . . .	407
	(2013-07-11 18:11) . . . . .	407
	(2013-07-12 13:18) . . . . .	408
	Quelque part sous le Roc de Nitable...en première (2013-07-14 22:20) . . . . .	409
	(2013-07-16 23:00) . . . . .	414
	(2013-07-18 13:53) . . . . .	415
	La speleo : bon ou mauvais pour le coeur ? (2013-07-21 22:37) . . . . .	415
	Les photos de la première (2013-07-23 22:19) . . . . .	418
	(2013-07-28 19:26) . . . . .	431
	(2013-07-28 21:54) . . . . .	432
	(2013-07-29 16:57) . . . . .	432
	(2013-07-30 22:57) . . . . .	435
1.8	August . . . . .	437
	Termes, l'aventure continue (2013-08-05 10:13) . . . . .	437
	Camp Photo-Vidéo du 27 juillet au 02 août (2013-08-07 19:09) . . . . .	444
	(2013-08-09 23:16) . . . . .	450

	Haute Voltige (2013-08-11 22:43) . . . . .	452
	(2013-08-12 14:40) . . . . .	454
	(2013-08-12 14:52) . . . . .	455
	Première méritée, puzzle et rebondissements... (2013-08-15 12:39) . . . . .	456
	(2013-08-19 18:20) . . . . .	459
	(2013-08-19 23:22) . . . . .	460
	(2013-08-20 07:51) . . . . .	460
	Nouvel épisode sous le Nitable (2013-08-21 21:59) . . . . .	460
	Complexité sous le Roc (2013-08-25 22:09) . . . . .	462
	(2013-08-30 12:06) . . . . .	468
1.9	September . . . . .	469
	Faux départ pour la topo (2013-09-01 19:19) . . . . .	469
	(2013-09-07 19:49) . . . . .	471
	L'homme invisible à Matte Arnaude (2013-09-09 10:09) . . . . .	473
	(2013-09-09 19:04) . . . . .	476
	(2013-09-14 19:24) . . . . .	477
	(2013-09-17 21:39) . . . . .	478
	La Gazette n°2 (2013-09-19 20:23) . . . . .	479

# Chapter 1

## 2013

### 1.1 January

(2013-01-01 14:03)

cc bjr tous le monde nous y voici enfin je vous souhaite à toutes et tous une tres bonne et heureuse année 2013 travail argent santé et beaucoup de nouvelles decouvertes prenez tous soin de vous afin que nous puissions nous revoir sous terre en forme et dans de bonnes conditions salut féfé

---

**Bonne année 2013** (2013-01-01 14:36)

Bonne et heureuse année à tous les membres du Spéléo Club de l'Aude et à leur famille, à tous nos amis spéléos des autres Club, et à tous ceux qui lisent ce blog, car nous savons que vous êtes très nombreux à nous suivre! Merci pour votre fidélité et beaucoup de bonheur et de réussite pour 2013.



[1]

1. [http://3.bp.blogspot.com/-Tg4wAJufavo/UOLjhBORVFI/AAAAAAAAATo/PqSAb0Vv6N0/s1600/bonne\\_annee.jpg](http://3.bp.blogspot.com/-Tg4wAJufavo/UOLjhBORVFI/AAAAAAAAATo/PqSAb0Vv6N0/s1600/bonne_annee.jpg)

(2013-01-03 22:06)

LANCEMENT DE LA CAMPAGNE.....2013....DE TOPO ET DESEQUIPEMENT SYSTÉMATIQUE SUR LE MASSIF DE MISSEGRE:

Avis a la gens spéléologique a la fibre exploratoire:

Trop de trou délaissés sont encore équipés pour que cette situation perdure encore.Par contre,comme il serait totalement absurde de ne pas y en Ramener DE TOPO  
priorité a la TOPO.....

Dans la liste et par ordre de priorité:

- AVEN YVES:.....Et il y a du boulo....vu ça complexité....Il faut savoir que ce trou a englouti(c'est le mot)plusieurs centaines de mètres de cordes et des amarrages en nombre...
- TROU DE L PLEINE LUNE:.....A ma connaissance,la topo y est quasiment finie,mais encore quelques annexes méritent d'être relevés;Puis avant de tout remonter.....faire une descente au fond par temps froid....pour peut être enfin localiser la suite (ce qui changerait la donne!!!)
- TROU DE LA DEMI LUNE:....et oui,il a beau avoir été déséquipé (hâtivement et sans réflexion....)....il faut le topoter....ou plutôt le retopoter....les relevés étant en possession de Yves le Masson de la SSP....autant dire....Irrécupérable (Peut être s'il lit le Blog...il faut croire aux miracles):Agréable trou avec plusieurs belles verticales....
- AVEN DU LIÈVRE:....Pour les amateurs de marche d'approche,le trou s'ouvrant au fond des gorges de Lavalette au dessus d'Alet et sous le hameau de St Salvayre:Bel Aven sportif et varié,dont la topo avait été entamée....et jamais finie!Profondeur: - 100 environ.La cavité la plus proche théoriquement du collecteur de La Valette...
- AVEN DU BERGER DISTRAIT:....Avec une redoutable marche d'approche de.....20 M, et 3 M par temps sec!!!!!!:A faire cet hiver,car ça devrait y aspirer a mort au fond:sportif mais agréable.

- AVEN DE LA MATEILLE:.....Et oui encore lui...car l'on y a jamais finis la Topo entamée il y deux ans,dans le cadre....d'une sortie de sensibilisation....a la tpo!Très belles verticales,surtout le puits d'entrée (35M):Comme les autres cavités cité précédemment,encore un bon terrain d'apprentissage....

6 Cavités donc,qui peuvent être programmée pour le suivis d'initiation de la rafale de nouveaux qui nous arrive cette année...Puis beaucoup de pratiquants réguliers du Club ne connaissent pas vraiment ce massif,que nous avons délaissé depuis plus de deux ans.....au profit un peu trop exclusif du massif de l'Agly et de son trou de la Pause....

Propositions....pour allier l'utile a l'agréable....

L'on pourra en parler a la prochaine réunion.

Pour info: Les jeunes de la SSP ont bien entamé la reexploration du SP4 a Belvis,cavité majeure du plateau,des années90.....Une belle équipe bien motivé....c'est du bonheur de voir ça!!

Allons les aider,car ne serait ce que d'arriver au fond vaut le détour:Une quinzaines de belles verticales a dévaler sur 200M de dénivelé jusqu'à des salles majestueuses.Et au fond plusieurs possibilités de recherche:escalade,désob.....

Pour ceux que sa intéresse contacter:

HENRI ou ETIENNE.

---

Stoche (2013-01-03 23:24:36)

Ce serait un bon projet inter club et CDS alliant les cotés formation et scientifique que de reprendre ce massif avec pour objectifs de terminer les topos en cours ou non faites en vue de publication commune dans un Spélé Aude spécial par exemple. Je suis partant pour m'y investir intensivement.

christelle (2013-01-04 07:26:10)

c'est noté à l'ordre du jour de la réunion du 18/1. A+

masdan (2013-01-04 19:46:41)

Stage scientifique dans le Minervois :Topo de Gaubeille,(puis plongée....après stage explosif:élargissement verrou).....Greffe poumons après désobe porche pitch roc....

Ps recherchons aspirateur autonome de cendres...

riton (2013-01-04 19:52:18)

Excellente nouvelle pour un début d'année....que ça t'intéresse Christophe!

Qu'il puisse rester une trace de plus de 30 ans de recherches sur ce massif.

J'approuve aussi Daniel par rapport a la topo de gaubeille...je pense que Etienne serait partant.

masdan (2013-01-04 20:41:19)

Oui,mais il ne faut pas compter sur moi:ni pour la topo,ni pour plonger.....Bon,je veux bien griller la saucisse....

Le Long (2013-01-07 11:24:20)

Concernant le SP4, nous avons équipé le trou jusqu'au fond. Nous reprendrons la désob du fond quand l'actif sera sec. En attendant, on a attaqué une escalade au-dessus du P20 de la deuxième salle (en cours). D'autre zones sont à revoir. La cavité est équipée donc profitez-en si vous voulez faire une visite. Si vous voulez y travailler, contactez Joss ou moi pour qu'on coordonne les travaux. En espérant voir beaucoup de monde dévaler les puits de cette magnifique cavité. Nico

christelle (2013-01-09 11:26:46)

Super Nico! ça m'intéresse de le visiter...faudra juste que je trouve une date, avec tous les nouveaux, il y a beaucoup de sorties d'initiation. Merci pour l'info et à bientôt sous terre! :-)

## Cirque de Pitcheroc - Villeneuve Minervois (2013-01-05 19:22)

Samedi 5 janvier 2013

Participants : Daniel M., Daniel C., Jean Pierre P.

Ce site a été évoqué lors de l'AG du club. Il se compose d'une plateforme d'une quinzaine de mètres de diamètre. Il est délimité à l'arrière par une falaise semi circulaire de plusieurs mètres de haut. L'avant est ceinturé par un mur monumental, construit à une époque indéterminée. Il mesure près d'un mètre d'épaisseur et est composé de pierres pouvant peser jusqu'à cinq cent kilos.

Le centre de cette plateforme circulaire a fait l'objet d'un sondage archéologique en 2003. Une importante occupation humaine a été décelée. Des tessons de poteries de l'époque médiévale, gauloise, âge du Bronze final et ancien ont été exhumés, faisant remonter une présence humaine continue jusqu'en 2000 ans avant notre ère. De la falaise partent deux petites galeries qui s'enfoncent dans le massif. sur quelques mètres. Une d'entre elles a attiré l'attention de notre super Daniel (dit Masdan), auteur par le passé de nombreuses découvertes. Il va pratiquer de nouvelles investigations qui vont se révéler pleines de surprises. Lors d'un passage devant le site, j'ai vu que de nombreux tessons étaient exhumés par nos terrassiers lors de travaux de désobstruction. Le jour de l'an, histoire de faciliter une digestion difficile, je n'ai pu résister à l'envie de jeter un œil, et bien sûr de gratter un peu le décaissement (évalué à un mètre cube) déjà effectué par nos compères. Les travaux se situent dans un boyau d'un mètre vingt de diamètre, entièrement comblé par des pierres et de la terre contenant une grande quantité de cendres. La poussière qui s'exhale est très importante mais l'excitation à la vue de nombreux tessons et ossements exhumés est la plus forte. Des morceaux de silex apparaissent, puis la blancheur d'un gros percuteur en quartz me fait penser à une période beaucoup plus ancienne que celle décelée sur la plateforme extérieure. Mais au moment de prendre congé, un petit objet brille dans la poudreuse. Un grand cri de joie conclut cette recherche. Je viens de mettre au jour une petite hache en pierre polie. Ce genre d'objet était courant au néolithique et servait à affûter ou débiter des morceaux de bois. Parfois, ils accompagnaient



les défunts dans leur dernier voyage. Et si ici.... [1]



[2]

Avec les deux Daniel, nous voilà de retour sur



le site vendredi quatre janvier. Nous sommes tout excités car mardi, lors de l'extraction d'une pierre, un petit mais très net courant d'air est apparu, faisant vibrer les radicelles alentour. La prédiction de Daniel avec un réseau sous nos pieds est-elle en train de se vérifier ? Je prône la sagesse au détriment de la vitesse. Devant un tel site archéologique, la prudence est de mise. Le matériau qui est devant nous est facile à extraire. Il ne s'agit pas de couches archéologiques en place, bien tassées, mais bien d'un colmatage. La galerie a été bouchée, remplie avec du matériau pris sur le site. Il est très riche en vestiges. Nous allons ainsi exhumer des calottes crâniennes humaines, un poinçon en os, de nombreux ossements d'animaux parfois de grande taille. Derrière une dalle, une autre surprise nous attend : une belle poterie du néolithique final/ premier âge du Cuivre. Nous quitterons les lieux sur cette découverte, mais qui, sans doute, en appelle beaucoup d'autres.



[3]



[4]

Photographie de Daniel Constant

1. <http://1.bp.blogspot.com/-RqPjztr2334/U0hmiPPPXF/AAAAAAAAAGs/n9ADryc-Abg/s1600/hache+polie+cirque.JPG>
2. <http://2.bp.blogspot.com/-n06qe8VZ7iU/U0hmiSAqW9I/AAAAAAAAAGw/rjiQF4YEXwI/s1600/hache+polie+1+1+13.JPG>
3. [http://2.bp.blogspot.com/-6ifvdLV\\_R\\_0/U0hmjedjMRI/AAAAAAAAAG0/vHy2A01jg0k/s1600/t%25C3%25A9tons+pr%25C3%25A9h+1+1+13.JPG](http://2.bp.blogspot.com/-6ifvdLV_R_0/U0hmjedjMRI/AAAAAAAAAG0/vHy2A01jg0k/s1600/t%25C3%25A9tons+pr%25C3%25A9h+1+1+13.JPG)
4. <http://1.bp.blogspot.com/-Hvf45dtf3Hs/U0hmiPYrByI/AAAAAAAAAGo/C5MBSMM1RBA/s1600/033.jpg>

**Statistiques 2012 (2013-01-05 19:29)**

Bonjour à tous,

Pour commencer : Bonne année! Meilleurs vœux à tous pour 2013!

Pour bien commencer l'année, je voulais faire un petit bilan sur 2012. Les outils de statistiques de blogger étant mal adaptés pour sortir les statistiques sur une année, j'ai eu un peu de mal à vous sortir ces chiffres, mais bon voilà le résultat !

2012 a été un bon cru pour le blog :

- **237 articles écrits** (sur 566 depuis le début de la création du blog)
- **407 commentaires écrits** (sur 788 depuis le début de la création du blog)

Voilà le top 10 des articles les plus ■ vus ■ de l'année :

[1][2]

**Titre de l'article**

**Auteur**

**Nombre  
de vues**

**Publication**

[3][4]Apuanes 2012

[5][6]

Jean Marie

175

06/06/2012

[7]La grotte des Escaliers - Trassanel

JPP

162

22/04/2012

[8]Un cri dans la nuit

Jean Marie

136

15/04/2012

[9]Grelot, cochon, sergent et autres bouldious

Jean Marie

126

05/07/2012

[10]Hommage à Malou DURAND, une des pionnières de l'ex...

Christelle

116

13/02/2012

[11]Sortie Accompagnement du Vendredi 18 Mai 2012

Alain et Véro

115

20/05/2012

[12]traçage marathon

Laurent

110

01/02/2012

[13]Bonjour a tous et à toutes, la sortie d'ajou...

Féfé

100

19/07/2012

[14][15]PORTES DISPARUS

[16][17]

Alain et Véro

93

15/10/2012

[18]Week end de....micro spéléo.... -Samedi 17/03/20...

Riton

85

21/03/2012

Mis à part les gens qui viennent directement sur le site, les personnes venant sur notre blog proviennent majoritairement des sites suivants:

- [19]<http://www.speleoclubdelaude.fr/>
- [20]<http://exploscm.canalblog.com/>
- [21]<http://les-trogloxenes.blogspot.fr/>
- [22]<http://scavalon.blogspot.com/>

Merci pour les liens rajoutés dans ces sites.

Pour finir un petit graphique des pages vues sur le blog. Au total, nous avons eu **91 300 pages consultées** sur notre blog, avec un pic de fréquentation pour 2012 en décembre avec 4 706 pages vues.



[23]

Voilà pour le résumé de 2012 ! Merci à tous de faire vivre le blog. J'espère que 2013 sera aussi plein de sorties sous terre et de compte-rendus sur le blog.

1. <http://draft.blogger.com/blogger.g?blogID=388359298079390078&pli=1>
2. <http://draft.blogger.com/blogger.g?blogID=388359298079390078&pli=1>
3. <http://draft.blogger.com/blogger.g?blogID=388359298079390078&pli=1>
4. <http://draft.blogger.com/>
5. <http://draft.blogger.com/blogger.g?blogID=388359298079390078&pli=1>
6. <http://draft.blogger.com/blogger.g?blogID=388359298079390078&pli=1>
7. <http://speleoclubdelauda.blogspot.fr/2012/04/la-grotte-des-escaliers-trassanel.html>
8. <http://speleoclubdelauda.blogspot.fr/2012/04/un-cri-dans-la-nuit.html>
9. <http://speleoclubdelauda.blogspot.fr/2012/07/grelot-cochon-sergent-et-autres.html>
10. <http://speleoclubdelauda.blogspot.fr/2012/02/hommage-malou-durand-une-des-pionnieres.html>
11. <http://speleoclubdelauda.blogspot.fr/2012/05/sortie-accompagnement-du-vendredi-18.html>
12. <http://speleoclubdelauda.blogspot.fr/2012/02/tracage-marathon.html>
13. <http://speleoclubdelauda.blogspot.fr/search?q=ma+compagne+Eglantine>
14. <http://draft.blogger.com/blogger.g?blogID=388359298079390078&pli=1>
15. <http://speleoclubdelauda.blogspot.fr/2012/10/portes-disparus.html>
16. <http://draft.blogger.com/blogger.g?blogID=388359298079390078&pli=1>
17. <http://draft.blogger.com/blogger.g?blogID=388359298079390078&pli=1>
18. <http://speleoclubdelauda.blogspot.fr/search?q=micro%20sp%C3%A9l%C3%A9>
19. <http://www.speleoclubdelauda.fr/>
20. <http://exploscm.canalblog.com/>
21. <http://les-trogloxenes.blogspot.fr/>
22. <http://scavalon.blogspot.com/>
23. [http://4.bp.blogspot.com/-8lyPtpMncxc/U0htELjbVgI/AAAAAAAAACDs/FNrW\\_BTajQ0/s1600/stat2012.JPG](http://4.bp.blogspot.com/-8lyPtpMncxc/U0htELjbVgI/AAAAAAAAACDs/FNrW_BTajQ0/s1600/stat2012.JPG)

---

JPP (2013-01-05 22:44:35)

Pour rester modeste, il faut signaler que lorsque l'on fait une recherche sur : "collection vénus préhistoriques", sur 546 propositions de lecture, le blog du SCA paraît en cinquième position. Je ne sais pas si cela attire plus de clients sur le site ?

Edouard (2013-01-06 09:40:23)

En faite, l'article sur les Venus reste le plus "vu" de tous avec 1575 vus. Je pense que cela ramène pas mal de monde sur le blog du SCA. Il a du succès :-)

masdan (2013-01-06 09:53:40)

En tapant ,sur google : "collection vénus préhistoriques.....Il est en sixième position, sur des milliers de liens !!!

**Mais que voilà un super article,fait par un super ... (2013-01-05 20:26)**

Mais que voilà un super article,fait par un super JpP,sur un super trou.Vivement cette super année 2013..Si cela vous dit,n'hésitez pas de contacter cette super équipe...

---

**Initiation... Initiation... (2013-01-06 19:25)**

Aven des Oliviers, Cabrespine  
Claire, Viviane, Guillaume, Jean Marie

TPST : 8 heures

C'est pénible l'initiation, perdre une journée à initier dans une cavité pépère alors qu'il y a tant à faire... Couplé à une sortie utile c'est beaucoup plus intéressant, pour les initiateurs et pour les initiés qui se retrouvent immergés dans la pratique normale.

L'Aven des Oliviers s'y prête t-il ? Plutôt non, trop dur. Plutôt oui : si le candidat s'en sort c'est qu'il se démerde pas mal.

Outre l'initiation de Viviane, qui s'est déjà entraînée au porche des Cazals, il est prévu d'ouvrir un passage confortable dans un conduit où seul Etienne a pu passer, d'équiper une main courante au-dessus du lac vers une suite possible et de figurer la topo. Ce samedi ça part mal : Séverine est assommée par H1N1, Guillaume vient me donner un coup de main mais il doit repartir vite. Jean Michel est out également.

On va revoir les ambitions à la baisse.

Le trou souffle à bête. Nous arrivons sans mal à la première salle.



[1]

Guillaume repart. Le passage en question est ouvert mais en bas : pas grand chose d'évident, en tous cas pas d'air. Je profite de la perfo pour dégommer une étroiture infâme entre la salle et la faille du Lac. Quand tout est prêt je m'aperçois que j'ai laissé la ligne dans la salle... Repassage de cette horreur dans les 2 sens...

Je retrouve les filles qui sont allées voir le lac. Le retour doit être libre de gaz (le trou souffle). Et bien non. Non seulement il n'y a pas beaucoup d'air mais en plus il va vers le fond : la fumée emplie la galerie. Gazage assuré pour retrouver la salle.



[2]



[3]



[4]

Retour et sortie à 18 heures. Dans les chatières on se croirait dans une turbine. D'où vient ce foutu zef ?

Question initiation comment savoir ce qu'a amené la sortie ? Etre capable de descendre P25 P10 P10, OK ; de passer une série d'étroitures assez sévères sur plusieurs dizaines de mètres, OK ; de remonter le fameux P25, multifractionné, étroit (on voit rarement son MAVC et jamais ses pieds), OK.



[5]

Mais est-ce suffisant pour se dire spéléo ? Quand les jambes lâchent à la remontée, que le corps dit bien qu'il ne reste plus d'énergie, que la tête commence à se dire que la remontée sera impossible, mais que malgré tout cm par cm le candidat s'accroche, passe les obstacles sans jamais râler et donne tout ce qui reste pour ressortir par ses propres moyens, là on se rapproche de l'autonomie. Viviane a prouvé qu'elle était vraiment une bonne spéléo. Maintenant elle peut se balader (avec encore un peu de surveillance) dans la quasitotalité des cavités du Minervo !



[6]

Peut être un peu cuit ?

1. <http://lh3.ggpht.com/-66-SwlviF4M/U0nBQVEIwFI/AAAAAAAAABY0/ekKbPp0gtTc/s1600-h/2013%25252001%25252005%252520Aven%252520des%2525200liviers%252520%2525283%252529%25255B7%25255D.jpg>
2. <http://lh6.ggpht.com/-FWmSysSTE1k/U0nBTxWN6BI/AAAAAAAABZE/GqF58xLkxds/s1600-h/2013%25252001%25252005%252520Aven%252520des%2525200liviers%252520%2525285%252529%25255B4%25255D.jpg>
3. <http://lh6.ggpht.com/-G0kKCXwtfZA/U0nBWyrBRMI/AAAAAAAABZU/hmInE8Bxx2I/s1600-h/2013%25252001%25252005%252520Aven%252520des%2525200liviers%252520%2525284%252529%25255B4%25255D.jpg>
4. [http://lh3.ggpht.com/-AZXcOGsImGI/U0nBaXvwr\\_I/AAAAAAAABZk/mQoOmNcDp2U/s1600-h/2013%25252001%25252005%252520Aven%252520des%2525200liviers%252520%2525286%252529%25255B4%25255D.jpg](http://lh3.ggpht.com/-AZXcOGsImGI/U0nBaXvwr_I/AAAAAAAABZk/mQoOmNcDp2U/s1600-h/2013%25252001%25252005%252520Aven%252520des%2525200liviers%252520%2525286%252529%25255B4%25255D.jpg)
5. <http://lh5.ggpht.com/-kI1wXCxw-8/U0nBdA1volI/AAAAAAAABZ0/8cqTEtTBNeM/s1600-h/2013%25252001%25252005%252520Aven%252520des%2525200liviers%25255B3%25255D.jpg>
6. <http://lh3.ggpht.com/-faInzPScbY8/U0nBg1MHsvI/AAAAAAAAB0E/IW6N45JwxGM/s1600-h/2013%25252001%25252005%252520Aven%252520des%2525200liviers%252520%2525287%252529%25255B4%25255D.jpg>

Viviane Z (2013-01-06 19:51:54)

oui journée bien remplie merci a jean marie pour sa patience et son coaching tres pro  
merci aussi a claire et a guillaume  
a bientot

riton (2013-01-06 20:30:59)

D'ou l'intérêt, Jean Marie de laisser quand même quelques cavités comme les Oliviers...équipées en fixe!  
Je soupçonne que le gros du sef vient...de la trémie coté droit dans le nouveau réseau...

masdan (2013-01-06 21:21:22)

Ah, un pro de la médecine: épaisseur calotte crânienne 2 -2.5 mm, quel âge 8 -10 ans?... Sur l'article de JPP, dernière photo, dans la cagette à droite ...

Jean Marie (2013-01-06 22:09:25)

Dans la rubrique "il fallait y penser" pour les futures initiations préciser qu'il vaut mieux de pas amener de ... yaourt en pot !

masdan (2013-01-06 23:02:55)

Et le yaourt, ce n'est rien, les anciens prenaient avec eux un tube de lait concentré dans la ....poche....et dans les chatières.....Oh!

Etienne (2013-01-07 07:54:20)

Jean-Marie prend toujours un tube de lait concentré! Mais dans le kit.

Jean Marie (2013-01-07 08:14:25)

Et en l'occurrence il a bien servi pour doper la remontée

Viviane Z (2013-01-07 21:37:55)

absolument ca a ete bien plus efficace que le yaourt ....lol

## **La Journée d'Aïcha (2013-01-06 20:07)**

Dimanche 06 décembre 2012

participants : Aïcha B., Denise B.D., Geneviève N., Viviane Z., Cathy M., Sandrine B., Nathalie G., Monika V., Magali F., Christelle H. et Annick B. du SCSRC

TPST : 5h

J'avais promis à mon amie Aïcha une sortie spécialement pour elle, car il est vrai que ces dernières semaines, notre amitié a été un peu délaissée car j'ai passé plus de temps avec Denise sous terre. Et puis finalement, je me suis dit qu'on pourrait peut être inviter d'autres personnes avec nous...la liste s'est agrandie. Je précise à Aïcha le lieu, "gouffre de Cabrespine", sauf qu'Aïcha avait imaginé que je lui proposais une sortie "shopping" entre filles! (Aïcha, tu ne connais pas bien ta copine!!!). Finalement ravie du lieu de la sortie, nous voilà au final 11 filles d'un peu partout dans le département.

Merci à Annick d'être venue, ça faisait longtemps qu'on devait faire une sortie ensemble.

Une pensée pour Stéphanie et Marie-Paule, malades, qui n'ont pu venir. Nous reprogrammerons une sortie pour elles.

Parties d'une sortie pour Aïcha, voilà au final la "commission féminine" du CDS relancée, avec Denise qui pourrait reprendre le flambeau.

Beaucoup de rires, de bons moments pour toutes, trois nouveaux membres pour le SCA et une "commission féminine" du CDS qui reprend du service, c'est pas une belle journée?





[1]

[2]



[3]

1. [http://1.bp.blogspot.com/-KGs9Mr3VfwI/U0xDUQJ9\\_bI/AAAAAAAAAUM/6G9kL44965U/s1600/IMG\\_7795.JPG](http://1.bp.blogspot.com/-KGs9Mr3VfwI/U0xDUQJ9_bI/AAAAAAAAAUM/6G9kL44965U/s1600/IMG_7795.JPG)

2. [http://1.bp.blogspot.com/-Unz61W3qS6w/U0xDYv7-LrI/AAAAAAAAAUU/LBG0ostAugU/s1600/IMG\\_7821.JPG](http://1.bp.blogspot.com/-Unz61W3qS6w/U0xDYv7-LrI/AAAAAAAAAUU/LBG0ostAugU/s1600/IMG_7821.JPG)



---

riton (2013-01-06 20:27:44)

Bravo Christelle....au SCA...l'on ne fait que parler...mais l'on agis!

riton (2013-01-06 20:34:56)

Il tourne...il tourne ce Club...

Dans le même week end:1 sortie archéo,1 sortie initiation-exploration,1 sortie classique feminine,1 sortie prospecton (article quand j'aurait les photos)

masdan (2013-01-06 21:11:16)

Bon,moi,je propose une sortie spéléo agréementée d'archeo avec la commission filles,oui,je connais un lieu où il y a eu de sacrée scènes de ménages hiiiiiiiiiii !!!

Jean Marie (2013-01-06 22:12:03)

Je croyais que Jean Claude s'était proposé pour sécuriser la sortie, il a été refusé ?

Très content que Viviane soit ressortie dimanche, j'avais peur que samedi soir après avoir retrouvé sa lucidité elle mette le feu au baudard et à la carte du SCA !

douline bara (2013-01-07 17:22:24)

une merveille

Après 5 sorties spéléo. je pense que spéciale fille est de loin la meilleur, le gouffre été facile, l'ambiance super Beaucoup de rires.Pour mon amie je lui dit Gros merci pour cette initiative ce n'est pas les boutiques mais j'étais ravie de cette sortie, de rencontrer toute ses filles qui sont vivante. Je ne te dirai plus rien amie pour Denise car maintenant j'ai compris pourquoi tu passe du temps avec, elle est super vivante, joyeuse et chez elle c'est transmissible et moi j'adore (continue comme ça Denise). Je pense que c'étaient du bons moments pour toutes. Merci encore mon amie et j'ai envie que je passe à la deuxième phase du spéléo. Bien venue au club pour Nathalie, Monique et Cathy

riton (2013-01-07 18:37:07)

"l'énergie feminine"est en train d'enrichir la vieille institution SCA!!!Le nouveau monde est vraiment en marche...pour ceux qui l'on compris!!!!

Viviane Z (2013-01-07 21:16:04)

un peu dur pour moi apres les oliviers surtout la remontee pour jean marie ...pas question de bruler le baudard lolllll

## Départ de Maurice Pascal (2013-01-07 09:37)

Petit mot de Maurice à l'attention de tous les membres du Club qui l'ont connu :

"Bonjour et meilleurs voeux pour 2013, oui je change de région, je retourne dans la region Lyonnaise, s'est pour cela que je quitte le spéléo club de l'Aude. Après une année riche en tout sorte de découvertes dans l'Aude, je ressens le besoin de retourner dans ma region d'origine. Je vous remercie pour votre accueil, votre gentillesse et vos compétences, un épisode de ma vie viens de se dérouler dans cette belle region, je reviendrai très certainement en ballades. Merci à vous, je vous souhaite vraiment le meilleur pour cette nouvelle année . Maurice"

---

riton (2013-01-07 18:33:56)

Salut MOMO....l'étoile filante...un petit tour...il a disparu!Tu fait ce que tu veut mon frère...mais je pense que

dans pas longtemps...tu va revenir nous voir...a Bugarach ou a l'Agly!  
C'est après le fameux 21...que les choses vont ce passer!!!!

(2013-01-07 20:36)

Dimanche 6 Janvier l'après midi: Ballade-prospection face nord du Pech (de Bugarach évidemment)  
Pour une remise en jambe d'après réveillons et voeux....de l'après fin du monde (c'est épuisant)  
Je part vers les midi avec Corine et Jean Jacques, du col du Linas.Le sentier est devenu un épouvantable  
bourbier....après le passage d'un engin agricole,prouvant si c'était encore nécessaire, la nuisance et l'inutilité  
de la mécanisation a outrance de l'agriculture!Une fréquentation toujours aussi forte,mais surtout de  
gens du coin.Vaine tentative de recherche d'un trou a l'est de cette voie normale, et dont m'avait parlé  
Stoche.C'est une première prospection pour mes deux acolytes.Les bartas et les éboulis ne leur font pas  
peur, et ils commencent a ce prendre au jeux.Casse croûte en sous bois par cette belle journée,mais ventée.  
Vers le milieu de la face, et sous un des trois triangles caractéristiques,découverte d'une sorte de départ  
qu'il faudra revoir.Début de désob ou Jean Jacques...dans sa fougue....manque en remontant un bloc, de  
découper un genoux a Corine...Plus de peur que de mal,et elle arrivera de nouveau a marcher!Dans le  
début de la forêt, et en vis a vis de la falaise,un étonnant hêtre....a la forme d'une pieuvre!je n'en ai  
jamais vu d'aussi spectaculaire...Marquage aux rubalises d'un accès plus direct.Affaire a suivre....  
TPES:4H

**L'INDEPENDANT** SPORT FAITS DIVERS  
MERCREDI 9 JANVIER 2013

Perpignan Narbonne Carcassonne Argelès Céret Lézignan Pyrénées Quillan A

## Villeneuve-Minervois | La commission féminine spéléologie reprend

Le 09 janvier à 18h00 par Correspondant



La prochaine aura lieu dans la grotte de Trassanel, PHOTO © D.R.

Après plusieurs années sans équipe, voici onze femmes de tout le département venues se retrouver dans le gouffre géant de Cabrespine pour une journée d'initiation, encadrée par cinq membres du Spéléo-club de l'Aude et un membre du Spéléo-club de la Serre-de-Roquefort. Nathalie, Monika, Magali, Denise, Geneviève, Viviane, Annick, Cathy, Sandrine, Aïcha et Christelle ont passé cinq heures agréables dimanche 6 janvier, à 400 m de profondeur sous le Roc de l'Aigle. Vu le succès de la journée, d'autres sorties sont prévues. La prochaine aura lieu dans la grotte de Trassanel. Les personnes intéressées par des initiations dans le Minervois peuvent contacter Christelle au 04 68 70 09 69 ou 06 37 09 01 36.

[1]

1. [http://1.bp.blogspot.com/-PoGcnXx8dx0/U02vWPwpnaI/AAAAAAAAUw/th1H05R6eI8/s1600/commission\\_feminine.jpg](http://1.bp.blogspot.com/-PoGcnXx8dx0/U02vWPwpnaI/AAAAAAAAUw/th1H05R6eI8/s1600/commission_feminine.jpg)

daniel constans (2013-01-09 19:14:23)

Egalement sur Midi Libre mais pas en couleur

## Archives du blog (2013-01-09 22:06)

Après les statistiques de l'année 2012, j'inaugure les archives du blog ! Pour archiver le blog, j'ai utilisé le site BlogBooker ([1]<http://www.blogbooker.com/>) qui permet de convertir certains blogs (BlogSpot, Wordpress ou LiveJournal) en pdf. J'ai fait un fichier par année :

- [2]<http://www.speleoclubdelauda.fr/Blog/Archive/Articles2010.pdf> (265 pages, 11 Mo)
- [3]<http://www.speleoclubdelauda.fr/Blog/Archive/Articles2011.pdf> (215 pages, 6 Mo)

- [4]<http://www.speleoclubdelaude.fr/Blog/Archive/Articles2012.pdf> (35 pages, 1 Mo)

J'avoue avoir essayé d'aspirer le blog. Mais je n'ai pas pu aboutir vu la quantité de données (photos, vidéos, etc). Mais cette sauvegarde sous forme de pdf me semble bien convenir pour archiver le blog.

En complément, Blogspot (notre hébergeur de blog) nous permet aussi de faire un export intégral (du texte) du blog au format Xml que j'ai mis sur le site du club à cette adresse : [5]<http://www.speleoclubdelaude.fr/Blog/Archive/blog-01-06-2013.xml>. Cet export est moins intéressant, car il ne contient pas les photos et n'est pas lisible facilement. Mais j'essaierai de le faire régulièrement, car il permet de reconstruire le blog en cas de problème.

Concernant les pdf, éventuellement, on pourrait les imprimer. Il faudra voir si c'est utile. On a déjà une copie numérique du blog de cette façon sur le site du SCA et j'ai une copie chez moi aussi au cas où.

1. <http://www.blogbooker.com/>
2. <http://www.speleoclubdelaude.fr/Blog/Archive/Articles2010.pdf>
3. <http://www.speleoclubdelaude.fr/Blog/Archive/Articles2011.pdf>
4. <http://www.speleoclubdelaude.fr/Blog/Archive/Articles2012.pdf>
5. <http://www.speleoclubdelaude.fr/Blog/Archive/blog-01-06-2013.xml>

---

masdan (2013-01-10 07:36:14)

Je pense,Edouard,que tu auras utilisé un aspirateur de site comme celui ci,par exemple:

<http://www.01net.com/telecharger/windows/Internet/aspirateur/fiches/1911.html>

J'ai utilisé un tel programme une fois ,et j'ai aspiré un site important,complètement...

christelle (2013-01-10 08:35:48)

Super Edouard, bon boulot!! Les archives du Club sont sauvées...

Faudra que je mette un lien depuis le site vers la gazette et vers les archives. A bientôt.

riton (2013-01-10 09:18:09)

A quand l'aspirateur....a sédiments...et a trémies!!!!

Edouard (2013-01-10 19:44:14)

J'ai réussi avec le logiciel que j'ai utilisé à aspirer 285 Mo du blog... Mais avec toutes les photos et les vidéos, je pense qu'il en restait encore pas mal à aspirer (et il m'a généré plus de 1Go de log). Avec le débit que j'ai, c'est un peu long et donc j'ai laissé tombé cette idée.

## **(2013-01-10 09:35)**

Mercredi 9 Janvier 2013: Belle sortie a BUGARACH

Les spéléos repartent a l'assaut du point culminant....ou plutôt de son dessous...

Très sympathique sortie avec Stoché et ....Etienne....qui a parfois la bonne idée de sortir de son Minervois...

Dans un trou aux deux tiers de la montée,et que j'avais déjà vu il y a une dizaine d'année avec maître Christophe.Pour les détails consulter le Blog du SCM.

Il y longtemps que nous voulions y revenir....mais le temps passe très vite....puis les candidats ne ce bousculent pas pour faire la raide marche d'approche...chargés comme des mulets!

Très bonnes impressions a tout point de vue....Depuis,l'on a vu bien pire comme trémie!

J'y ressent un réseau a la hauteur du creusement et du sef!Il faut absolument s'y tenir....pour une belle collaboration avec le SCM...

Affaire a suivre....

---

## Trou de la Dent : Une suite existe (2013-01-12 22:32)

Samedi 15 janvier 2013 Trou de la Dent Trassanel

Jean Claude, Laurent, Jean Marie ; TPST 5 heures

Jean Claude et Laurent descendent prendre les mesures de la faille pour mettre en place une barre horizontale. En effet jusqu'alors nous élargissons une faille bien tranquille (dite des Mouches). Mais lors de la dernière sortie nous avons débouché sur une faille perpendiculaire, plus large. Une série de lames, plus ou moins en pression, constitue le plafond. Je me suis abîmé le genou jeudi et les attends en surface.

Après midi : retour sur les lieux, je les accompagne. A l'entrée le trou aspire nettement. Laurent met en place la ferraille.



[1]



[2]

Jean Claude sous la lue à la faille des Mouches Laurent fixe la barre

Il passe la tête dans la faille en question et titille un bloc du bout du pied de biche. Il déclenche un enfer. L'ensemble du plafond s'effondre dans un vacarme étourdissant. Je crois qu'il s'est vu écrasé. Il avait oublié la présence de la barre qui joue bien son rôle arrêtant 3 énormes dalles. Les petits blocs pleuvent par ci par là... On dégage la caillasse et on piste le courant d'air. L'aspiration est nette mais pour poursuivre il faut passer sous les 3 dalles en équilibre précaire. Au dessus les blocs sont encore plus énormes et tout aussi instables. Le courant d'air part en face dans la paroi trémiesque. Mais vers où ? Vers la salle des Diamants ? Vers la sortie ou ailleurs ? On décide de se débarrasser de nos 3 blocs. Et on en profite pour pister les gaz au détecteur de CO.

Rien à l'entrée du trou, il ne s'agit donc pas d'un bouclage dans la trémie, presque rien au sommet du puits ■ G ■ et à peine 25 ppm à l'entrée de la salle des Diamants (petite faille qui se dirige vers notre chantier). On descend à la faille de la barre : rien pas un pet de CO. Tout est parti ... ailleurs.

Le résultat est intéressant : il y a bien une suite, et certainement pas très loin vu la rapidité d'évacuation. Mais consternant : traverser la faille paraît impossible si on veut en sortir vivant.

Jean Claude propose de passer par la chatière de la salle des Diamants et de suivre le courant d'air détecté vers notre chantier : quelques mètres de désob mais on peut espérer arriver à notre faille par en dessus.

A suivre.

PS Cette cavité doit présenter des vertus thérapeutiques : je suis ressorti guéri (enfin, je verrai demain)

1. [http://lh3.ggpht.com/-6qijYf-\\_OmI/UPHWYUysRLI/AAAAAAAAAB04/YDSXmbItpfU/s1600-h/2013%25252001%25252012%252520Trou%252520de%252520la%252520Dent%25255B4%25255D.jpg](http://lh3.ggpht.com/-6qijYf-_OmI/UPHWYUysRLI/AAAAAAAAAB04/YDSXmbItpfU/s1600-h/2013%25252001%25252012%252520Trou%252520de%252520la%252520Dent%25255B4%25255D.jpg)

2. <http://lh3.ggpht.com/-h9mFSIzX2MU/UPHWb9bqNvI/AAAAAAAAAB1I/gBMbepG1Ma4/s1600-h/2013%25252001%25252012%252520Trou%252520de%252520la%252520Dent%252520%2525281%252529%25255B7%25255D.jpg>

Etienne (2013-01-13 19:23:55)

Tu devrais placer ton détecteur dans le III ou IV ?

Jean Michel (2013-01-13 20:57:22)

Le nouveau jeu c'est le passe trémie comme aux escalier et toujours par dessous!!

riton (2013-01-13 22:30:56)

Mais elle est ou votre suite?

Au fond ou dans la zone d'entrée?

## Les Cazals (2013-01-13 21:02)

Participants : Henri G., Etienne F., Auriane B., Nathalie G., Denise B.D. & Hervé B., Félix S., Joël D., Anna, Monika V., Cédric S., Christelle H.

Initiation verticale pour certains, perfectionnement pour d'autres. Dans le porche d'entrée le matin ; sur l'heure du repas, une petite visible dans la grotte et l'après midi 5 voies avec divers exercices passage de fractios, déviations dans la fosse aux ours.

Avec la galette des rois apportée par Henri...comme quoi, il y a de bonnes résolutions en début d'année! :-)

Bravo à Etienne pour la photo avec retardateur et merci à Féfé pour me l'avoir envoyée.



[1]

[2]

1. [http://4.bp.blogspot.com/-jG\\_ch69BuKU/UPP6VaV9vEI/AAAAAAAAAVk/y40r5dKeeXs/s1600/cazals.jpg](http://4.bp.blogspot.com/-jG_ch69BuKU/UPP6VaV9vEI/AAAAAAAAAVk/y40r5dKeeXs/s1600/cazals.jpg)

2. [http://2.bp.blogspot.com/-\\_U848A6nleo/UPMSmXJ-JrI/AAAAAAAAAVM/CSPLWpOPFwI/s1600/IMG\\_7849.JPG](http://2.bp.blogspot.com/-_U848A6nleo/UPMSmXJ-JrI/AAAAAAAAAVM/CSPLWpOPFwI/s1600/IMG_7849.JPG)



Anna Pedregosa (2013-01-15 09:51:35)  
Merci à tous pour cette jolie journée, et cette jolie photo :-)  
Je reviendrai sûrement!  
Bises à tous.  
Ann@

(2013-01-13 21:32)

[1]



[2]



[3]





[4]



[5]



[6]





[7]



[8]

bonjour voici quelques photos de la journée du dimanche 13 01 2013 la relève et assuré bonne semaine a tous

1. <http://3.bp.blogspot.com/-tfklKVWRQv0/UPMYJCKgnsI/AAAAAAAAAXU/1uJdzKdYEwc/s1600/046.JPG>
2. <http://2.bp.blogspot.com/-99uiKSvgu1c/UPMYPSvVwSI/AAAAAAAAAXc/yYaKiJB1RY8/s1600/048.JPG>
3. <http://1.bp.blogspot.com/--Qp70BLP7W8/UPMYXGUnE9I/AAAAAAAAAXk/yVQbpMckYUA/s1600/070.JPG>
4. [http://3.bp.blogspot.com/-vfnNERQbo80/UPMYm\\_zfcpI/AAAAAAAAAXs/OPsImItMMck/s1600/087.JPG](http://3.bp.blogspot.com/-vfnNERQbo80/UPMYm_zfcpI/AAAAAAAAAXs/OPsImItMMck/s1600/087.JPG)
5. <http://3.bp.blogspot.com/-30Ev45s66S4/UPMYzMKnzrI/AAAAAAAAAX0/kZLWh21lxY8/s1600/077.JPG>
6. <http://4.bp.blogspot.com/-80Y9DmqsiE4/UPMY8E1-rYI/AAAAAAAAAX8/j0ClDbHBq54/s1600/091.JPG>
7. <http://2.bp.blogspot.com/-P-M3Iezk4RE/UPMZyM6DgaI/AAAAAAAAAYM/StrKsbLJ-PY/s1600/094.JPG>
8. <http://3.bp.blogspot.com/-w9z-z7TqH1A/UPMZux2RahI/AAAAAAAAAYU/nBA6pvDd1Xw/s1600/103.JPG>

---

riton (2013-01-13 22:34:31)

Mais qu'il est beaux ce club....!

Du jamais vu depuis....1974....!!!

Qui a dis....que la spéléo était en perte de vitesse!!!!!!

masdan (2013-01-14 12:28:13)

Et pourquoi 1974 ? C'est quand on a équipé les voies en échange de quelques subsides ?

riton (2013-01-14 14:58:35)

1974...parce que c'est l'année de mon entrée au SCA!

Les équipements, Daniel datent des années 90. Ils seraient d'ailleurs à compléter...et comme il en est question au CDS...

**(2013-01-14 15:57)**

Samedi 12 Janvier: Sortie ballade formation à Las Goffias.

La météo va s'adoucir et c'est tant mieux. Par contre l'info sur la sortie signalant....un P40...a provoqué quelques désistements!

Je me retrouve avec Patrick et Etienne, et à Couiza l'on rejoint Estelle....qui est la seule novice...

Rentrée vers les 11H dans le trou du vent...sans avoir essuyé des rafales de pluie(c'est bien la première fois...). Je laisse équiper Etienne, toujours avide d'apprendre, mais comme c'est broché, c'est très facile.

Si Patrick a une technique bien à lui de dépasser son appréhension du vide (il ferme les yeux!!!), nous sommes admiratif du calme et de la maîtrise d'Estelle....qui avec une seule sortie en falaise...ce débrouille comme...une spéléo confirmée! Et ça va durer toute la sortie! Visite amont, nouvelle grande salle découverte en Juin (la salle Jean Luc Armengaud). Puis casse croûte un peu à l'abri des ventilations au milieu de la salle Maréchal. Etienne est estomaqué du volume de ce collecteur fossile. Tout le monde est évidemment impressionné par le "monument". Équipement du T8, et parcours jusqu'au fond du réseau terminal. Comme même dans des ultra classiques, l'on aime bien farfouiller, je crapaûte avec Etienne dans tous les recoins...Ici dans le règne du comblement à outrance...Continuation de la séance apprentissage pour Etienne, à qui je fait équiper le "réseau du SCA". C'était quand même la moindre des choses de voir cette partie explorée par nos anciens en 1963!...et c'est bien bouillaqueux..De la vraie spéléo quoi...Ici les parois sont inspitables, et il faut bidouiller...ça change des équipements en fixe, et c'est bien plus formateur! De belles parties très concrétionnées (P6 et P5). Au début du réseau de Joly, l'on tombe sur une véritable crèche de figurine d'argile....L'on arrive à être dehors avant le nuit, après cette agréable sortie. Je pense q'Estelle est déjà prête à affronter sans aucun problèmes des sorties plus âpres!!! L'époque des club à dominante masculine touche à ça fin!

TPST:7H

---

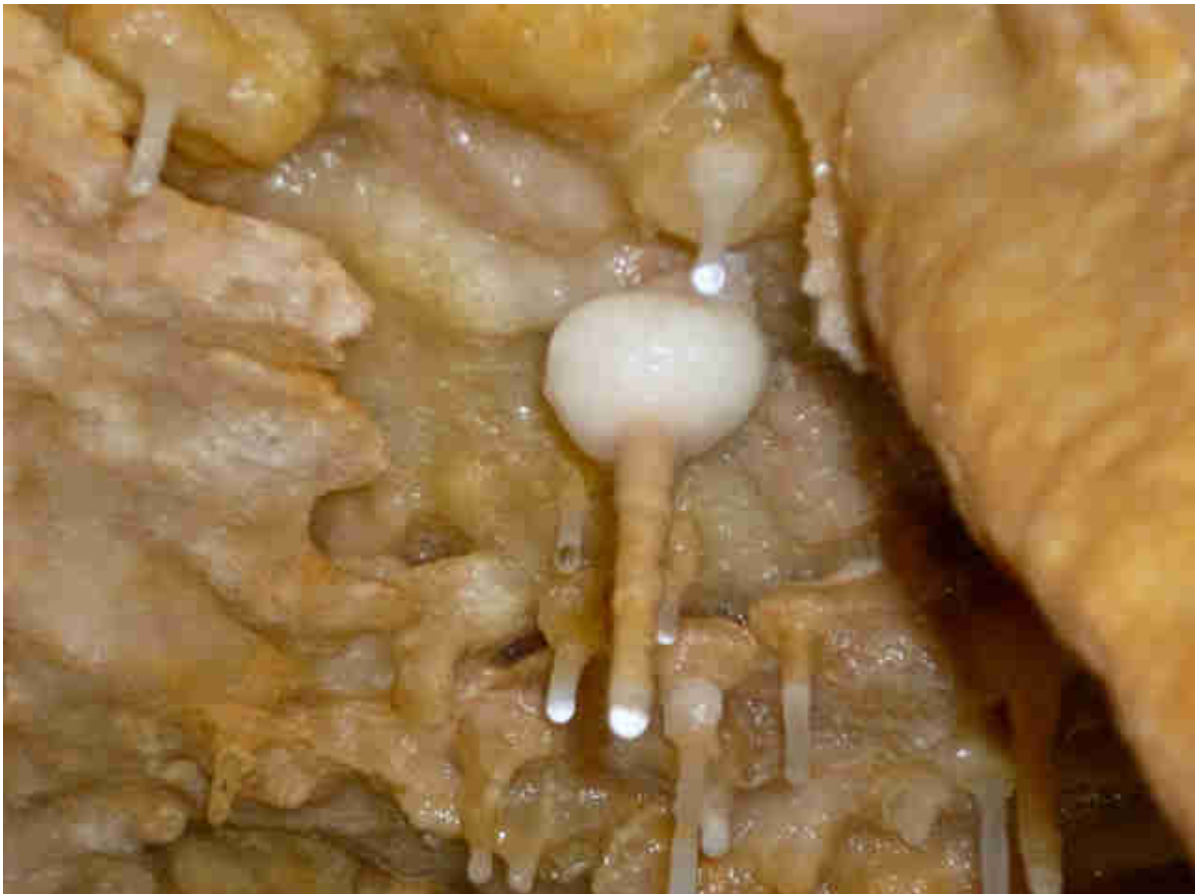
**Complément photo las goffias (2013-01-16 12:34)**

Estelle sur une petite stalagmite, dans une petite galerie entre deux remplissages!



[1]

Bulle de calcite :



[2]

Excentriques :



[3]

Excentrique re-calcitée :



[4]

Tremblement :



[5]

Diagenèse dans une stalactite brisée :





[6]

Patrick après une escalade :



[7]

Nous ne sommes pas les premiers !



[8]

Belle sortie, chapeau Estelle tu te débrouilles comme une pro!

1. <http://1.bp.blogspot.com/-7eXaaGRXSg/UPaLrhdhIaI/AAAAAAAAAMM/JDtGemYRkeA/s1600/RIMG0003.JPG>
2. [http://4.bp.blogspot.com/-W8qcVuZMAVc/UPaL5jPW\\_jI/AAAAAAAAAMY/Ijga6nOPsKE/s1600/P1000517.JPG](http://4.bp.blogspot.com/-W8qcVuZMAVc/UPaL5jPW_jI/AAAAAAAAAMY/Ijga6nOPsKE/s1600/P1000517.JPG)
3. <http://3.bp.blogspot.com/-osyLq7ODspE/UPaMMvCy2I/AAAAAAAAAMg/scytAUgqLEk/s1600/P1000519.JPG>
4. <http://3.bp.blogspot.com/-qBkfD1nCcWQ/UPaMct4GbZI/AAAAAAAAAMo/wSRRrfJboGw/s1600/P1000552.JPG>
5. [http://3.bp.blogspot.com/-z4gMYpkQx1I/UPaM\\_2l0IRI/AAAAAAAAAMw/tPSZo9sJrUY/s1600/P1000563.JPG](http://3.bp.blogspot.com/-z4gMYpkQx1I/UPaM_2l0IRI/AAAAAAAAAMw/tPSZo9sJrUY/s1600/P1000563.JPG)
6. <http://2.bp.blogspot.com/-v0UkW4DP598/UPaNHfbVjWI/AAAAAAAAAM4/Qe-LPak6nns/s1600/P1000557.JPG>
7. <http://3.bp.blogspot.com/-NZKn5V0g9JQ/UPaN3lgGwvI/AAAAAAAAANA/e7EAMfwE-rQ/s1600/P1000554.JPG>
8. [http://2.bp.blogspot.com/-hVEentEKdKA/UPa0XRlqgXI/AAAAAAAAANI/b\\_n4dii70Mk/s1600/P1000581.JPG](http://2.bp.blogspot.com/-hVEentEKdKA/UPa0XRlqgXI/AAAAAAAAANI/b_n4dii70Mk/s1600/P1000581.JPG)

(2013-01-18 09:17)

JEUDI 17 JANVIER 2013: HIVERNALE.....AUX CAZALS....

Parce que les prévisions météo n'incite pas à aller dans les sauvages Corbières.....retour à l'ultra-classique du Cabardès.....mais en version profonde (C77) avec Etienne, qui ne l'avait pas fait depuis très longtemps... Nouvelle occase pour lui de travailler la maîtrise de l'équipement des les P13 et P25. L'on en profite pour mettre du dégrippant dans les vieux spits.

Ce fond du C77 est bel et bien motivant, le "spécialiste" du coin Etienne, me le confirme bien....

Surtout dans l'amont du point bas, où l'on commence à remuer quelques blocs, et d'où sort un très léger souffle. Cette trémie réclamant les précautions d'usage... nous n'insistons pas... mais il faudra absolument y revenir avec du matos approprié (barre à mine, gomme). Bon début de décaissage dans l'aval de la trémie où le remplissage sableux abonde, et d'étonnants blocs de loes. Là le creusement est moins exposé.... mais les indices moins nets.

La profondeur (-89), et la position de la grotte entre Trassanel et Limousis, en font à notre avis, l'un des chantiers les plus motivants du secteur....

Eienne pendule dans le P25, et s'enthousiasme d'une très belle conduite forcée remontante a mis puits.  
Complément d'équipement du puits latéral a moitié P13 (1spit)....mais là pas de suite évidente.  
Affaire a suivre...  
TPST:5H

---

**(2013-01-19 11:21)**

#### PRÉPARATION TROMBINOSCOPE:

Pour revenir sur ce projet dont j'ai parlé en réunion, et pour ceux que ça intéresse, vous pouvez dès a présent contacter Christelle.En tant que webmaster,elle vous indiquera la procédure pour envoyer vos photos a Félix,qui s'occupe de la mise en page.

Vue maintenant le nombre de nos adhérents et notre dispersion.....je pense que ça sera un outil de communication sympa pour mieux ce connaître.

Je vous remercie.

---

**(2013-01-19 17:51)**

bonjour voici quelques photos de la reunion

---

**(2013-01-19 18:11)**



[1]



[2]





[3]



[4]



[5]

bonjour voici quelques photos de la reunion

1. [http://4.bp.blogspot.com/-RibE\\_RFFq1Y/UPrR6BURzNI/AAAAAAAAAZg/hN\\_7PfxKJHE/s1600/045.JPG](http://4.bp.blogspot.com/-RibE_RFFq1Y/UPrR6BURzNI/AAAAAAAAAZg/hN_7PfxKJHE/s1600/045.JPG)
2. [http://1.bp.blogspot.com/-Ssax70YzSfg/UPrSHyLtJKI/AAAAAAAAAZo/A\\_YLTJ4HzQQ/s1600/049.JPG](http://1.bp.blogspot.com/-Ssax70YzSfg/UPrSHyLtJKI/AAAAAAAAAZo/A_YLTJ4HzQQ/s1600/049.JPG)
3. <http://4.bp.blogspot.com/-8TkXZlTH4U4/UPrSS9dbYpI/AAAAAAAAAZw/jveP3zcrRKg/s1600/051.JPG>
4. [http://3.bp.blogspot.com/-fpT8A\\_HrEyI/UPrTJLLw27I/AAAAAAAAAZ8/ECFtooRy\\_yQ/s1600/053.JPG](http://3.bp.blogspot.com/-fpT8A_HrEyI/UPrTJLLw27I/AAAAAAAAAZ8/ECFtooRy_yQ/s1600/053.JPG)
5. <http://1.bp.blogspot.com/-ELEvT04VbWQ/UPrTggqKXgI/AAAAAAAAaI/ghulsFdKK7c/s1600/004.JPG>

(2013-01-19 18:21)



[1]



[2]



[3]



[4]



[5]



[6]



[7]



[8]



[9]



[10]



[11]



[12]





[13]



[14]

.bonsoir voici melangées quelques photos de la reunion jespère que tout le monde si retrouvera quant a moi je vous souhaite une tres bonne semaine

1. <http://1.bp.blogspot.com/-NHV1pfg0v10/UPrUaoDYhtI/AAAAAAAAAak/n81LCArxGvY/s1600/004.JPG>
2. <http://1.bp.blogspot.com/-Wmer2FRtTPM/UPrUf4axiTI/AAAAAAAAAas/m7pTFj5KkTs/s1600/008.JPG>
3. <http://1.bp.blogspot.com/-NIkS2RfEOVE/UPrUuEVx9sI/AAAAAAAAAa0/ZlPZ0xBhEM4/s1600/010.JPG>
4. <http://4.bp.blogspot.com/-uJb9hB7vTd4/UPrUyVh7S7I/AAAAAAAAAa8/Rg2sztatgWpI/s1600/013.JPG>
5. <http://4.bp.blogspot.com/-1fFxVoZ1EnM/UPrU4RSH2GI/AAAAAAAAAbU/6dfrPDq4Yug/s1600/016.JPG>
6. [http://4.bp.blogspot.com/-eMzLrta7r-g/UPrU\\_Y2NywI/AAAAAAAAAbc/duMCJQpiDms/s1600/018.JPG](http://4.bp.blogspot.com/-eMzLrta7r-g/UPrU_Y2NywI/AAAAAAAAAbc/duMCJQpiDms/s1600/018.JPG)
7. [http://3.bp.blogspot.com/-vTWwxFKXgfo/UPrVEnzUzqI/AAAAAAAAAbk/PfUqhOM3H\\_o/s1600/021.JPG](http://3.bp.blogspot.com/-vTWwxFKXgfo/UPrVEnzUzqI/AAAAAAAAAbk/PfUqhOM3H_o/s1600/021.JPG)
8. <http://1.bp.blogspot.com/-05sDfPbTbJs/UPrVJ46S0XI/AAAAAAAAAbs/1NVBvd-8m7s/s1600/022.JPG>
9. <http://1.bp.blogspot.com/-iZs0XRgMVBQ/UPrVPH9kVgI/AAAAAAAAAb0/A9hdpCrnhm0/s1600/032.JPG>
10. <http://2.bp.blogspot.com/-CvMlajKHSCg/UPrVVVXsFOI/AAAAAAAAAb8/3qitZDNL9k8/s1600/045.JPG>
11. <http://4.bp.blogspot.com/-QUVLubYS1xc/UPrVe11R9QI/AAAAAAAAAcE/dt15oKhAzUc/s1600/025.JPG>
12. <http://3.bp.blogspot.com/-Qm10vazOiys/UPrVjjpsvVI/AAAAAAAAAcM/eNkl4Fwv61k/s1600/027.JPG>
13. <http://4.bp.blogspot.com/-NOQx9-LVzjs/UPrVpKHsLuI/AAAAAAAAAcU/PfaxRZfrvtw/s1600/048.JPG>
14. <http://4.bp.blogspot.com/-2BNjWSwxPMM/UPrVuagMT4I/AAAAAAAAAcc/vvrZo9JeZnU/s1600/040.JPG>

---

riton (2013-01-19 19:37:03)

Et ça mange....et ça mange!!!

Maintenant il va falloir les dépenser....toutes ces calories!!

christelle (2013-01-20 18:55:57)

merci pour les photos et bonne semaine à toi aussi Féfé

tous presents



[1]

ca c'est rigolo



[2]

deja en bas



[3]

allez je me risque



[4]

regarde christelle moi je le fais



[5]

voila jean claude

petite pose

je crois qu'il reste quelqu'un

c'est comme ca qu'il faut faire



[6]

silence elle dort





[7]

je vous cherche partout



[8]



[9]

[10]



suivez moi

[11]



encore quelque metres

[12]





[13]

et voila mission accomplie

et maintenant la sortie a trassanel accompagnée de christelle qui menait rondement et sans precipitation cette petite balade

1. <http://4.bp.blogspot.com/-ZiDKGvoS9JE/UPrY2hLqosI/AAAAAAAAAdA/8MliiD845QM/s1600/068.JPG>
2. <http://4.bp.blogspot.com/-lWRE7GQJfCU/UPrY-FGBQ1I/AAAAAAAAAdI/W3mI8Bpu0cY/s1600/072.JPG>
3. <http://3.bp.blogspot.com/-E32xezdp7ww/UPrZnMW0EvI/AAAAAAAAAdQ/NUPyz8cj898/s1600/076.JPG>
4. <http://2.bp.blogspot.com/-HusplFDY2Vk/UPrZskd0WCI/AAAAAAAAAdY/u63674yr5R0/s1600/080.JPG>
5. <http://4.bp.blogspot.com/--zsnj3CpinE/UPrZOpAtVmI/AAAAAAAAAdg/bLyCa7huSDI/s1600/098.JPG>
6. <http://1.bp.blogspot.com/-JycF22iss4U/UPragME3S1I/AAAAAAAAAeA/5bgQ-avElQ0/s1600/103.JPG>
7. <http://4.bp.blogspot.com/-0dbyAIC5ewU/UPramLqXJRI/AAAAAAAAAeI/KsHUQ-X1A5w/s1600/105.JPG>
8. <http://4.bp.blogspot.com/-lKcvJbjaw9U/UPrau00n0MI/AAAAAAAAAeQ/HmCyPf64UiU/s1600/107.JPG>
9. <http://3.bp.blogspot.com/-7e3A-3YRDok/UPra6VmuLrI/AAAAAAAAAeY/mfVgK-cKxDQ/s1600/111.JPG>
10. <http://1.bp.blogspot.com/-6tQDcwH5BsM/UPrbKr7g2KI/AAAAAAAAAeg/GFtZ5J0zqVA/s1600/114.JPG>
11. <http://2.bp.blogspot.com/-ebuTc9fV7BM/UPrbwQvbFNI/AAAAAAAAAeo/hAog5THxbuE/s1600/136.JPG>
12. [http://4.bp.blogspot.com/-6C4N7p\\_y5ko/UPrb2\\_Oba1I/AAAAAAAAAew/466g0tFNpyA/s1600/132.JPG](http://4.bp.blogspot.com/-6C4N7p_y5ko/UPrb2_Oba1I/AAAAAAAAAew/466g0tFNpyA/s1600/132.JPG)
13. <http://4.bp.blogspot.com/-n980kh7YIRo/UPrcBnyo9EI/AAAAAAAAAe4/LwfID56mQ2E/s1600/147.JPG>

---

riton (2013-01-19 19:38:31)

Avec tout ce monde...encore quelques sorties de formation technique en perspective.....!!!Christelle...

riton (2013-01-19 19:40:28)

La combinaison sur les bottes Denise....pas dedans...ça évite de faire le plein de petits cailloux!!!

christelle (2013-01-20 18:54:53)

Oui tout à fait Henri, nouvelle sortie d'initiation à la verticale à prévoir prochainement, je t'appellerai quand j'aurai reçu les inscriptions. A priori deux nouvelles de plus, ce qui portera le nombre à 11 femmes membres au SCA en plus depuis fin 2012!! Quant à Daniel, il a bien aimé la sortie, on verra s'il nous recontacte pour devenir membre ou pas...

riton (2013-01-22 20:13:04)

11....comme notre département...et l'on ne la pas fait exprés!!!!

christelle (2013-01-23 17:21:35)

Bienvenue à Marie Paule et à Jackie qui prennent la carte au club suite à cette visite! Initiation à la verticale prévue le 17/2.

masdan (2013-01-23 21:07:30)

EH Oh!!!!Heureusement qu'on n'est pas dans le 95!!!Ha ha ha ,je plaisante(oui ça peut ,éventuellement m'arriver....chut.)

## Redécouverte des Gabars (2013-01-20 15:16)

Vendredi 18 janvier 2013

Aven des Gabars Villeneuve Minervois (?)

Jean Claude, Jean Marie TPST 2 heures

Partis couper du bois à la prairie, Jean Claude me fait part de sa dernière trouvaille : un trou à élargir sur le versant Ouest des gorges. Les affaires de spel sont dans la voiture ; nous laissons la tronçonneuse et partons bartasser sur le versant. Le trou (les d'ailleurs) est vite retrouvé.



[1]

[2]

La vapeur qui s'en échappe opacifie les lunettes en un instant. Un petit coup de masse et ça passe. Il n'y a plus qu'à suivre le violent courant d'air. Petit ressaut de quelques mètres et jolie salle sèche. Le puits/toboggan qui lui fait suite nécessiterait une autre corde que nous n'avons pas. La présence d'une pile décomposée et d'une flèche gravée indiquant la sortie confirme que l'on est pas en 1°. Il s'agit certainement de l'Aven des Gabars. A revoir pour ballade.



[3]

Belle truffe de 250 g, la 1° découverte en cavité par JClaude



[4]



[5]

1. <http://lh6.ggpht.com/-riwdkrvv7B0/UPv8FzczCZI/AAAAAAAAAB18/vAGmXxVRrig/s1600-h/2013%25252001%25252018%2525201es%252520Gabars%25255B4%25255D.jpg>

2. <http://lh5.ggpht.com/-B1xJS6S4S30/UPv8JmxLHbI/AAAAAAB2M/IgMjoeAjJOY/s1600-h/2013%25252001%25252018%2525201es%252520Gabars%252520%2525282%252529%25255B4%25255D.jpg>

3. <http://lh5.ggpht.com/-tLnAHNYhTL0/UPv8Mz3-t3I/AAAAAAAAAB2c/oH8fcHJaDHE/s1600-h/2013%25252001%25252018%2525201es%252520Gabars%252520%2525288%252529%25255B3%25255D.jpg>
4. <http://lh4.ggpht.com/-uSvDR8LtzyU/UPv8P6Nx1pI/AAAAAAAAAB2s/Msj5Hp2LDJI/s1600-h/2013%25252001%25252018%2525201es%252520Gabars%252520%2525286%252529%25255B3%25255D.jpg>
5. <http://lh6.ggpht.com/-5pdLP2lWalQ/UPv8SinoVwI/AAAAAAAAAB28/fh1Ykj9xjeM/s1600-h/2013%25252001%25252018%2525201es%252520Gabars%252520%25252813%252529%25255B3%25255D.jpg>

---

masdan (2013-01-20 17:26:26)

Oui, il y a plusieurs autres entrées possibles. Si vous y retournez, méfiez-vous du fléchage!!! Il est fait pour perdre les gens... La première fois que j'y suis allé... quand j'ai trouvé ces flèches, je me suis dit: c'est bon, je n'ai qu'à suivre les flèches... Je me suis perdu pendant plus de 3 h, il a fallu que l'on vienne me rechercher, je n'avais plus de lumière et j'avais d'égoutté seule fois de ma vie, dans un crâne humain que je ne voyais même pas !!!

riton (2013-01-20 18:44:04)

Je confirme ce que dit Daniel...

C'est probablement le trou le plus labyrinthique du Minervois!!!!

JPP (2013-01-20 21:19:04)

Eh, Jean Marie, l'histoire de la truffe, c'est pour me faire râler non ?

JPP (2013-01-20 21:19:42)

Eh, Jean Marie, l'histoire de la truffe, c'est pour me faire râler non ?

masdan (2013-01-23 21:04:26)

Finalement, Daniel Constans doit avoir raison (?) Il nous semble reconnaître l'horrible deuxième entrée ouverte par le Scm: Marie et le Sergio, s'il me reste de la mémoire....

Stoche (2013-01-23 22:19:16)

Confirmation, il s'agit bien de la seconde entrée des Gabards ouverte par le SCM. Et effectivement, ce trou est un vrai merdier, c'est un des rares trous dans lequel j'ai tourné en rond pendant moment et il y a aussi qq's étroitures coton. Il y a au bord de la route derrière le grillage un trou à courant d'air qui doit être une des entrées basses de la cavité.

masdan (2013-01-24 10:13:43)

On avait repris ce trou avec Daniel Constants. On a utilisé une tactique particulière. On ré-explorait le trou à 2, puis, quand ça devenait trop compliqué, l'un d'entre nous s'arrêtait, l'autre continuait, et on se suivait à la voix... Quand la voix devenait trop faible, il était temps de faire demi-tour. On a fait, peut-être 4 séances comme ça, et on ne se perdait plus... A noter, tout à fait au fond de grands volumes, une "salle" avec aragonites avec entre autres 3 cigognes dignes du Capdeville, Un puits marqué sur la topo éboulé, non descendu, n'a pas été retrouvé....

Jean Marie (2013-01-25 08:05:48)

Pourquoi "horrible" ?

Pour JPP : A partir de décembre ils sont comme fous, à courir après les mouches et à gratter comme des fox.

C'est une racine de chêne dilatée mais je ne suis pas sûr qu'il plaisait vraiment quand il l'a prise pour une truffe géante.

## **Sous la merdasse ... (2013-01-20 15:25)**

Salle du Mystère. Trassanel IV (Trassanel)

Jean Michel, Guillaume, Dominique, Sylvain (oui, oui !) Jean Marie + 7 spéléos Toulousains du club ■ Airbus ■



TPST : 9 heures

Descente vers 10 heures. On arrive sur les lieux vers 12 heures après avoir cherché notre chemin dans toutes les impasses du IV.

Le trou est aussi peu engageant. Mais il n'y a pas de trace de mise en charge depuis l'an dernier.



[1]




[2]

Guillaume et Sylvain partent en pointe je les relayerai plus tard. 4 heures à remplir des seaux de merdasse plus ou moins consistante que nos volontaires remontent jusqu'au plancher de la salle. Assez lents pour vider les seaux d'ailleurs...



[3]



[4]

Section DDE en action

Au fond les lieux ne correspondent pas à la description de Laurent et Riton. Le puits de quelques mètres (large de 3 mètres au sommet) se rétrécit. Sur la paroi gauche en descendant dos à la bouillasse, une fissure verticale descendante s'ouvre par un orifice d'une dizaine de centimètres. Le courant d'air net sort par là avec un bruit qui évoque la cascade d'une rivière en crue. Pourquoi la bouillasse pourtant bien liquide n'a pas tout bouché ? C'est sur qu'il y a qq chose derrière ! Plus ou moins démotivés nous repartons vers 17 heures.

En bas du puits qui siffle JMichel commente les performances à la remontée de nos invités Toulousains. Il monte et je le suis, laissant Dominique déséquiper. Quand je suis à moitié puits Jean Michel au dessus se met à hurler... Grands bruits d'impacts contre les parois... Je n'ai même pas eu le temps de voir passer le kit qui s'écrase au bas du P40. Salles images... je n'ai arrêté de trembler qu'en arrivant au fractio !

Merci à nos Toulousains qui ont bien mérité qu'on les ballade dans du propre lors d'une prochaine sortie. Masdan n'a certainement pas tort en parlant d'un des chantiers les plus prometteurs du Minervo. Il ne reste plus qu'à trouver des volontaires pour y revenir... Candidatures bienvenues !

1. <http://lh6.ggpht.com/-F9YkiJZrXcg/UPv-Pg-ImmI/AAAAAAAAAB30/e0TA2rjUxJY/s1600-h/2013%25252001%25252019%252520Trou%252520du%252520Myst%2525C3%2525A8re%252520%2525281%252529%25255B4%25255D.jpg>

2. <http://lh4.ggpht.com/-sT0zx6PqW1Q/UPv-SNYgwqI/AAAAAAAAAB4E/-cbtU9Uy7o4/s1600-h/2013%25252001%25252019%252520Trou%252520du%252520Myst%2525C3%2525A8re%252520%2525281%252529%25255B4%25255D.jpg>

252520Trou%252520du%252520Myst%2525C3%2525A8re%252520%2525284%252529%2525B5%2525D . jpg

3. <http://lh4.ggpht.com/-xDNwoYjvjug/UPv-UjvS3JI/AAAAAAAAB4U/A-DDn0YyfdU/s1600-h/2013%25252001%25252019%252520Trou%252520du%252520Myst%2525C3%2525A8re%252520%2525282%252529%2525B4%2525D . jpg>

4. [http://lh5.ggpht.com/-6\\_E8dGY01Gc/UPv-XGZ1SnI/AAAAAAAAB4k/yngU3mo7rYE/s1600-h/2013%25252001%25252019%252520Trou%252520du%252520Myst%2525C3%2525A8re%252520%2525285%252529%2525B4%2525D . jpg](http://lh5.ggpht.com/-6_E8dGY01Gc/UPv-XGZ1SnI/AAAAAAAAB4k/yngU3mo7rYE/s1600-h/2013%25252001%25252019%252520Trou%252520du%252520Myst%2525C3%2525A8re%252520%2525285%252529%2525B4%2525D . jpg)

---

masdan (2013-01-20 16:43:20)

Félicitation l'équipe,et heureux que tu ai entendu le bruit de cascade(courant d'air qui force..)Pour vider les sceaux plein d'argile,il n'y a qu'une combine,et c'est tellement simple et efficace :Il faut mettre un sac de jute dans le sceau,rabattre le sac sur l'extérieur,bien resserrer avec un fil de fer,et voilà !Quand tu vides le sceau le sac se retourne et évacue l'argile...

riton (2013-01-20 18:50:08)

Moi aussi,je dis bravo....car il y a belle lurette que cette infamie ne me motivait plus!

Vous n'avez pas reconnu...car ça a du s'ébouler grave!

Le terminus que l'on avait atteint,était une sorte de laminoir en pleine roche...moins boueux que le reste,avec un rétrécissement a faire péter au bout.Affaire a suivre...

masdan (2013-01-20 19:59:10)

Plutôt un boyau,pour les déblais:aucun problème,il y a un puits borgne le souvenir que j'ai,au bout de ce boyau,(4 à 5 m,horizontal)ça déboite sur la droite,là il faut tirer, vers le haut,et ma conviction(optimiste),c'est que ça sort rapidos dans une belle galerie....Et pourquoi donc,me direz vous ?Parce que le trou soufflait,on a tiré ,plusieurs m de cordeau,et on n'a pas vu la Fumée..

sylvain (2013-01-22 18:42:36)

Un autre aspect très motivant, c'est que du fond du trou des chiottes, Jean-marie percevait très distinctement des bruits de chauve-souris!

ça le stimula et il se mit à s'agiter encore d'avantage...jusqu'à qu'il se rende compte que c'était le bruit de ma botte que j'essayai vainement de dégager!

A ce sujet, c'est peut-être mieux d'y aller pied nu, la prise est moindre...Je suis resté coincé une bonne demi-heure, avec Guillaume entre mes pattes, bloqué lui-aussi. Scène tragico-comique...

masdan (2013-01-22 19:08:41)

Ah ah,plus bas il y a une autre botte,coincée,sucée par le cul de basse fosse.Je crois que c'est celle du pied droit,Thierry Bonnel alaisser des empreintes de son pied,tout le long du chemin !!!

Jean Marie (2013-01-23 11:19:40)

Qu'il y ait un bon courant d'air et une suite c'est certain. Que ce soit une belle galerie c'est moins sur. L'air peut passer sur une longue suite d'étroitures merdeuses avant de déboucher !

Par ailleurs dans la salle des graviers les remplissages se sont évacués en partie. Vous avez gratté dans ce coin ? Il n'y a pas de courant d'air mais il me semble que c'st plus bas que le fond des Mystères.

masdan (2013-01-23 13:52:06)

Il y a eu de grosses désobes dans des temps anciens(néolithique et +)Pourquoi les graviers ?D'une cheminée haut là haut (a été escaladée,oui,voir Pérez,Moréno,Géa)tombe une magnifique cascade,en période très humide,et cette cascade se jette là.Tout le remplissage argileux du IV contient des graviers,enlève les graviers,il te reste l'argile(c'est tout le contraire!!!)J'ai vu plusieurs fois couler cette cascade,et chaque fois j'ai vu que le ressaut dans les graviers(environ 4 m de profondeur) était plein à raz bord .....Avez vous déjà vu l'eau dans le 4 ?Hiiii,il y a ,de mémoire ,2 cascades qui font des lacs,tu as de l'eau jusqu'à la taille!!!!Fonfon a une photo lors de la découverte,où tu vois un spéléo en dingui(passage fistuleuses).Vous êtes descendus de combien par rapport au fond de l'entonnoir ?

Je crois que ,si vous êtes intéressés par l'exploration de la suite de Trassanel, Vous n'avez gère le choix: le

mystère. Le point bas du 4, c'est le 5, entre le disque et les graviers, en face de la veuve, n'a pas été revu depuis plus de 30 ans (!!!)

riton (2013-01-23 20:15:12)

Je suis allé dans le 5 avec Alain Durand...mais jusqu'à l'étroiture en haut du puits terminal...ou il n'y a pas un gramme d'air!!!

A revisiter quand même, Daniel a raison....s'attendre quand même à y trouver...du gazs certains jours!

Stoche (2013-01-23 22:14:15)

Selon mes souvenirs, le fond du "V" tombe sur les schistes du Cambrien et il n'y a pas d'air. Mais ça coûte rien d'aller le revoir. Quant au fond du IV je suis plutôt de l'avis de JM, le fond des graviers me paraît plus intéressant que le mystère car c'est le seul endroit où on a un écoulement propre et une évacuation du remplissage flagrante ce qui veut dire qu'il y a plus bas un certain volume pour l'absorber, et ce serait beaucoup plus facile d'y travailler (possibilité de bivouac super confort). Ça ne veut pas dire qu'il n'y a rien au mystère, chacun ses intuitions et ses goûts.

riton (2013-01-24 09:48:29)

J'approuve aussi l'hypothèse graviers, mais non seulement pour une question de potentiel...mais prosaïquement pour une conception de la spéléo plus "cool" et respectueuse de soit même!!! Après si certains vont sous terre pour ce "défoncer", ça les regarde et c'est leur libre arbitre!!! Mais ce n'est pas comme ça que l'on donnera la fibre désobstruction à des nouveaux! Stoche a très bien compris, et il le fait avec une grande intelligence, que si l'on veut être suivis, il faut savoir allier...l'effort et le plaisir!!!

masdan (2013-01-24 12:33:32)

Faites ce que vous voulez, mais faites le ! Le trou dans la salle des graviers, correspond à une belle dune (plage) dans la salle des graviers. Bien avant que je n'entre au SCA, il y avait eu des séances musclées de désob, je me souviens même qu'il y restaient quelques planches ..Ceci étant le fait que l'eau soit difficilement avalée ....Maintenant, c'est vrai la boue a été déblayée, il peut y avoir un village de tentes.....

## **Dimanche 20 Janvier sortie classique (2013-01-21 17:05)**

### **TRASSANEL Réseaux supérieurs**

Participants : Alain FAURE, Marie PAGES, Pierre LAURENS.

TPST : 3h

Photos : Pierre

Temps pourri ce week-end, on a annulé plusieurs choses. Marie et Pierre ayant bravé les intempéries pour venir de St-Amans-Soult je ne vais quand même les laisser repartir comme ça. A 15 h 45 on descend par l'entrée du I. Pierre n'a pas fait de spéléo mais en montagnard confirmé (escalades, cascades de glace...) habitué au 8, aucune appréhension devant les 2 petits puits une fois capté le fonctionnement du descendeur. Balade tranquille jusque dans le II bis. A noter que la grosse racine qui s'y trouvait est cassée (casse naturelle je pense, elle semble pourrie). Sortie vers 18 h 45 dans le froid du plateau.





[1]



[2]



[3]



[4]



[5]



[6]

1. <http://1.bp.blogspot.com/-gaHhmbzuQ0c/UP1mBUIxGDI/AAAAAAAAADI/5UbrfQYJiuY/s1600/P1010171.jpg>
2. <http://2.bp.blogspot.com/-2wiMHXC9NQk/UP1mk0y-j1I/AAAAAAAAADQ/f9TfAEI9nII/s1600/P1010227.jpg>
3. <http://2.bp.blogspot.com/-KXZHUY5uSNg/UP1mt8Jj4mI/AAAAAAAAADY/ZEXAMeZJPgQ/s1600/P1010185.jpg>
4. [http://2.bp.blogspot.com/-F3pB4u9\\_JIQ/UP1mxSDmj4I/AAAAAAAAADg/MxeumgDFBjE/s1600/P1010191.jpg](http://2.bp.blogspot.com/-F3pB4u9_JIQ/UP1mxSDmj4I/AAAAAAAAADg/MxeumgDFBjE/s1600/P1010191.jpg)
5. <http://2.bp.blogspot.com/-bb5DiVD8a0Q/UP1m4vpWkjI/AAAAAAAAADo/b6ieAqOY6e8/s1600/P1010230.jpg>
6. <http://3.bp.blogspot.com/-OzJICoC0BcE/UP1m9mpa4sI/AAAAAAAAADw/BqHeXwlqqVw/s1600/P1010242.jpg>

Jean Marie (2013-01-23 11:38:26)

Décidément il y a eu du monde à TRASSANEL ce WE. Près de 25 spéléos ont arpenté les différents étages. Effet du cinquantième anniversaire de la découverte ?

**(2013-01-22 19:48)**

bsr mlle viviane zeccihini qui a fait la sortie de samedi à Trassanel 1 et 2 serait intéressée pour la faire dans l'autre sens ; d'autres personnes seraient-elles intéressées? je ne suis que accompagnant. Qui est-ce qui peut m'accompagner il me faut un responsable merci

---

riton (2013-01-22 20:10:02)

Ce n'est pas très logique, Félix de remonter du 2 vers le 1!

Il vaudrait mieux que tu l'amène dans un des puits latéral des Cazals...Tu connais et c'est facile..

Viviane Z (2013-01-24 20:00:06)

c'était juste pour faire la remontée de puits mais ok pour faire une autre grotte pas de souci

**Calendrier des stages (2013-01-23 15:55)**

Suite à la réunion de vendredi 18 janvier à Trassanel, il a été évoqué l'importance de se former. Il a été convenu que le calendrier des formations soit diffusé.

Il y a une centaine de stages sur 2013, il n'est donc pas possible de les noter tous sur notre agenda. Le mieux est de les consulter directement sur le site de la FFS à l'adresse suivante :

[1]<http://ffspeleo.fr/calendrier-des-stages.php>

Ces stages sont payants mais il est en général possible d'obtenir un financement de la part du CDS. Les personnes intéressées peuvent me contacter, je me renseignerai sur les modalités de financement. A+

1. <http://ffspeleo.fr/calendrier-des-stages.php>

---

riton (2013-01-23 18:52:48)

C'est bien jolie ces stages...mais je crois (et nous l'avons prouvé depuis longtemps) que les cadres du SCA ont toutes les qualités requises pour former les nouvelles recrues...Je ne veux pas faire de polémique, puisque que j'ai appris mes "fondamentaux" dans des stages CDS...mais ça me donne l'impression que ceux qui prônent les stages à toutes bersingue...sont complètement déconnectés de la réalité présente du club...Il suffit de consulter le blog pour voir tout le travail qu'on fait!!!!

masdan (2013-01-23 20:15:38)

Moi, je vous le dis, il faut des stages, oui beaucoup plus de stages.....de....convivialité....

la spéléo est une activité souterraine qui peut se faire en surface, c'est une activité sociale. bla bla bl....Tiens, autour d'un feu de bois, je vous expliquerai ça ...En attendant, Photos du jour :

:[https://plus.google.com/photos/108733271532903466315/albums/5836693\\_152219811393](https://plus.google.com/photos/108733271532903466315/albums/5836693_152219811393)

Jean Marie (2013-01-25 07:58:53)

Ce commentaire a été supprimé par l'auteur.

Jean Marie (2013-01-25 08:01:59)

Après corrections :

Rassures-toi on a pas attendu les stages de la fédé pour pratiquer la convivialité. Dans ce domaine on a même dans le club un couple de CTN vers Trassanel (Conseiller Technique National pour ceux qui ne pratiquent pas la fédé). Quant aux "cadres du SCA" je me demande si ils n'ont pas toutes les qualités requises pour DEformer les

nouvelles recrues..

### Aven de bories 3 (2013-01-24 19:47)

Le 23/01/13

Stoche et Etienne

TPST : 1h environ

L'objectif est de récupérer des instruments dans cet aven qui débouche sur un joli siphon. Le ruisseau du cros dans lequel se trouve l'entrée coule à grandes eaux. L'entrée du trou (originale puisqu'il s'agit d'une poubelle) est située entre un et deux mètres au-dessus du lit du ruisseau. Nous descendons entre dix et vingt mètres sous le dit ruisseau en ne croisant que quelques fuites vraiment ridicules. Et oui, on peut se trouver presque vingt mètres sous une rivière tout en étant au sec! On m'avait expliqué que le niveau du plan d'eau est variable et que parfois de brusques montées surviennent. Je voulais voir ça et je n'ai pas été déçu. Nous avons assisté à de multiples petites variations et à deux reprises le niveau d'eau est monté de quasiment deux mètres en une minute. Il faut le voir pour le croire, sensations garanties!

---

masdan (2013-01-24 23:18:50)

En fait, le plus spectaculaire, c'est quand tu attends dehors ....Ho la la !!!! Les arbres, au dessus bougent, et les buissons sur l'autre rive s'effeuillent avec le bruit d'une voiture qui roule, à vive allure, sur un mauvais chemin .....

riton (2013-01-25 14:50:37)

ça donne envie de venir voir....!

### Qui a volé le courant d'air ? (2013-01-25 12:45)

Jeudi 24 Janvier 2013

Aven des Oliviers Cabrespine.

Viviane, Etienne, Jean-Marie TPST 8 heures

Les conditions sont idéales pour la chasse au courant d'air ( $2/3^{\circ}$ ). A la porte le zef est négligeable. Pendant toute la journée il alternera mollement. Rien à voir avec la turbine lors de notre dernière visite. Ça ne nous empêchera pas de tester tous les passages possibles dans la salle de la Trémie Calcitée. Etienne en profite pour se remettre à son addiction nicotinique. Je le soupçonne de faire durer le suivi de la fumée pour s'enfiler un paquet entier de Malboro. Une évidence : le courant d'air vient bien de la Faille du Lac. Au moins on est pas venu pour rien.

Pause au lac : repas d'anniversaire original pour Viviane.



[1]

[2]



[3]



[4]

Au 1° étage au dessus du lac je redessine la topo. Jolis gours, mais je laisse la moitié de la combi sur des gratons ! Je n'y ne remettrai plus les pieds. Pendant ce temps, sur le même niveau Etienne reprend la faille vers le nord. Arrêt sur éboulis à désob, avec courant d'air léger (mais compatible avec celui du jour). C'est le point le plus au Nord Ouest ; si on pouvait passer le pincement de la faille ! A revoir avec matos de désob.

Question initiation : rien à voir avec la 1°couche. A part un petit moment d'angoisse à la suite d'une erreur de cheminement : blocage complet dans une étroiture infâm. Viviane monte même le P20 au dessus du lac ! Encore quelques exercices pour se décrocher et c'est bon. Pas de malaise, ni d'épuisement. En sortant on aura même l'énergie de chercher (et trouver, tout arrive) l'entrée de la grotte du cirque.

A revenir avec ce qui faut pour bosser.

1. [http://lh4.ggpht.com/-TXbefQAY6is/UQJwJ0y-dpI/AAAAAAAAAB5c/wDgUzL\\_PDJg/s1600-h/2013%25252001%25252024%252520Aven%252520des%2525200liviers%25255B6%25255D.jpg](http://lh4.ggpht.com/-TXbefQAY6is/UQJwJ0y-dpI/AAAAAAAAAB5c/wDgUzL_PDJg/s1600-h/2013%25252001%25252024%252520Aven%252520des%2525200liviers%25255B6%25255D.jpg)
2. <http://lh3.ggpht.com/-lk1g10rSx4g/UQJwNHBgf3I/AAAAAAAAAB5s/Gh2KDnU1CNA/s1600-h/2013%25252001%25252024%252520Aven%252520des%2525200liviers%252520%2525282%252529%25255B5%25255D.jpg>
3. <http://lh4.ggpht.com/-mX0grxo7hE0/UQJwSRaghiI/AAAAAAAAAB58/TfAS5ZNAaEo/s1600-h/2013%25252001%25252024%252520Aven%252520des%2525200liviers%252520%2525285%252529%252520bis%25255B3%25255D.jpg>
4. <http://lh6.ggpht.com/-kGfL2gt37vk/UQJwVYJiHCI/AAAAAAAAAB6M/1HcyVxv6y9o/s1600-h/2013%25252001%25252024%252520Aven%252520des%2525200liviers%252520%2525287%252529%25255B6%25255D.jpg>

---

riton (2013-01-25 14:48:37)

C'est tout a fait logique que le sef vienne de cette faille...c'est la bonne direction...pour trouver cette lacune entre l'embuc et là...

Les conditions ne devaient pas être idéales...si vous n'avez pas eu de sef!

Etienne (2013-01-25 16:59:04)

L'embuc est à l'est. Le courant d'air était alternatif presque 50 50 dans la zone de trémie et dans toute la zone des travaux de désob, dans la zone d'entrée j'ai pas pu voir. A environ 15m au dessus du lac direction nord on se trouve bien face à une trémie avec un courant d'air qui n'est peut-être que du à la hauteur de la faille, je n'ai pas noté la moindre inversion! Il y a des graviers et du sable avec du schiste ce qui me conforte dans l'idée qu'on est bien dans une perte de la clamoux (avec peut-être un collecteur plus au N).

Etienne (2013-01-25 17:01:36)

Il y a peut-être bien aussi un siphon qui s'est rempli ce qui casse le zef violent de convection que l'on a habituellement?

Viviane Z (2013-01-25 17:45:58)

oui un petit moment de panique mais j etais sure que l on n allait pas me laisser coincée la dedans ceci dit un coup j ai les jambes trop courtes pour prendre appui un coup elle sont trop longues pour tourner dans les qq endroits où il faut virer pffff alalalala quelle galere ces etroitures ...mais grace aux conseils judicieux de jean marie et d etienne je progresse dans la technique et la remontée s est bien passée reste a maitriser un peu plus le croll ...merci encore a jean marie et etienne pour leur patience .....

Jean Marie (2013-01-25 20:29:51)

C'est pas du tout sur que l'air vienne de l'Embuc. L'aven des Oliviers fonctionne plutôt en entrée haute. Et son entrée est à peu près au niveau des entrées basses de l'Embuc. L'air est très violent vu la faible différence de niveau.

masdan (2013-01-25 21:36:12)

Trou du cirque: zone entrée étroite avec avec étroiture terminale pleine d'eau parfois (en ce moment...) Puis tu débouches, en hauteur dans une belle galerie (amarrage nat sur une grosse stalagmite) Quand tu es à l'entrée du trou, en regardant sur la petite crête de gauche, tu vois un drôle de truc posé là (à 30 m), c'est le résultat de la dissolution différentielle d'un massif calcaire. Ce truc n'est, ni plus ni moins qu'une portion du remplissage de la galerie (des faux planchers + sable + argile... etc...) Le calcaire encaissant a été, lui, dissout. Comme je l'ai déjà dit, en milieu du parcours (voir topo) désob entamée sur bruit de cascade en crue.....

riton (2013-01-26 11:43:30)

Le risque des Oliviers... c'est que ce soit un tube à vent avec une trémie de flanc coté Est de la colinne... qui est quand même extrêmement brisée. Pour ce qui est du cirque... ne vous emballez pas, après ce vous dis Daniel... j'ai le souvenir d'un inférieur extrêmement étroit... et sans air! Etienne et Jean Marie... les grosses premières dans le Minervois ne ce ferons pas là...

mais plutôt vers Trassanel, Cazals Limousis....!

masdan (2013-01-26 13:30:23)

Le petit courant d'air de l'entrée est expliqué, monsieur du Riton: Sortie des étroitures d'entrée, on est dans le beau volume, on laisse le puits sur la gauche, et juste avant (ou après le premier laminoir), il y a, sur la gauche un diverticule avec une cheminée qui se ferme, par où arrive le zef. J'ai retrouvé, en surface, la fissure... Dans le réseau des papillons, belles et grosses excentriques, Le courant d'air ne doit sortir que d'un minuscule trou qui occasionne une grosse perte de charge: aucune force du courant d'air, mais un ronflement. Le trou du cirque se dirige vers l'aven du Roc d'agnel, qui vaut vraiment le coup en initiation: de larges puits qu'il ne faut pas descendre complètement -> pendules -> larges lucarnes Et à nouveau ...

Le courant d'air des oliviers peut être expliqué par le trou du crâne fendu, celui de riton (21 points de sutures)..... qui se trouve entre Olivier et Imbuc,, peut être 30 à 40 m au dessus. J'y suis retourné il y a 3 ou 4 ans avec Daniel Constans. Au bas de la faille étroite où Henri avait pris l'énorme bloc sur la tête, il y avait une boîte aux lettres étroites qui donnait dans une poche de 3m de diamètre et 1m de haut. par le sol constitué par un pont de bloc montait un super courant d'air chaud. Il m'a été impossible de plier le fémur, j'ai essayé pendant 1/4 d'heure: impossible! J'ai grossi, mais je n'ai pas allongé du fémur (ni du reste d'ailleurs!) Donc la montagne a bougé!

masdan (2013-01-26 13:46:28)

Pour finir, dans le même secteur, il y a une désobe que je n'ai pas pu faire, faute de moyen, c'est l'aval du Canac. Dans ce trou, quand il pleut, coule une belle rivière qui se jette dans une étroiture impénétrable, et qui tourne, on voit sur 1.5 m environ, c'est propre, près de l'entrée, avec de beaux volumes..... Pourrait servir dans ces cas à une coloration de la bande de Trassanel... J'y ai vu couler entre 5 et 10 l/s.

riton (2013-01-26 19:23:46)

Intéressant toutes tes infos Daniel...

Au Canac... si l'on parle de la même chose, j'ai le souvenir d'un aval dans un annexe, avec une bonne résonnance derrière un truc à ouvrir... mais pas un seif mirobolan!

Actuellement, ça doit siphonner...

masdan (2013-01-26 20:51:41)

Pas de zef, aucun, Mais un point à trancher

Dans quel sens part la flotte? Source roc d'agnel ou Pestril? Il y a, peut être un seuil calshiste que l'on peut voir, je crois, devant l'entrée.... Mais, pas grave, je parle sur des sujets que je connais particulièrement bien, et je le dis en toute amitié, maintenant, je peux m'en rendre compte par moi même....

Au fait, je relis tes 3 derniers posts, dans nos fils, euh, tu as quelque chose à vendre, aurais tu du mal à exister?

Etienne (2013-01-27 08:46:05)

Daniel tes infos ne tombent pas dans l'oreille d'un sourd!

masdan (2013-01-27 18:59:54)

Non,mais si je dis cela ,c'est que Riton doit avoir besoin de monde pour mener à bien un projet,par exemple le fond du réseau 77...il faut donc l'aider.

masdan (2013-01-29 15:05:24)

Ceci étant Etienne ,je peux te montrer ces trous entre Imbuc et Oliviers,on peut tirer l'aval du Canac,je peux vous montrer le trou bruyant du cirque.pour le cirque(inutile de descendre le puits dans la première salle)Corde de 5m ,amarrage sur concrétion,,une sangle 1 mousqueton,une échelle de 5 m pour voir le trou bruyant et les papillons(on peut faire des photos)

Invite,entre autre Jean Marie,j'ai envie de le connaître à force....

Je sors demain Pitch roc trou à ouvrir à mi-pente ....

PS: on a momentanément suspendu les travaux sur le porche dans l'attente d'une part de la venue prochaine de Philippe Galant,et d'autre part de Guillaîne ,que j'ai rencontré et qui est très intéressé ...

## **(2013-01-25 17:11)**

Vendredi 25 janvier

participants : Alain, Hélène, Anna, Etienne

TPST : 6h

Hélène devait récupérer des instruments et faire des mesures. C'était aussi l'occasion pour Anna habitante de Cabrespine de découvrir cette fabuleuse grotte du Gaougnas. Pendant qu'Hélène et Alain font les mesures nous irons voir les dômes avec Anna. La fatigue nous fait renoncer à la visite du vieux concrétionné, mais tout le monde est partant pour revenir! Hélène pourra bientôt trouver son chemin toute seule dans la grotte et guider nos nouveaux membres pour les sensibiliser à ses recherches.

---

## **(2013-01-26 19:19)**

bjr je vient signaler que le tronbinoscope a deja 30 photos les personne qui me les

---

## **La Grotte de la Neige (2013-01-27 15:43)**

participants : Muriel B. et son fils Maxime, Aïcha B. et sa fille Majdouline, Monika, Joël, Henri, Fabienne L. et son fils Tibo, Jean-Jacques D., Laurent, Christelle et leurs enfants Alexandre et Eloïse

TPST : 1h

Toute cette petite troupe s'est retrouvée pour une matinée hivernale qui nous a fait penser aux sports d'hiver (Joël n'oubliera pas l'accès). Les enfants étaient ravis de cette sortie qui leur a donné un bon aperçu de la spéléo. Alexandre et Eloïse sont déjà rentrés au Club, Tibo est vivement intéressé. A suivre...

Les plus grands sont restés l'après midi pour une autre sortie sur le secteur.





[1]

le groupe enfin arrivé



[2]

la relève ; à noter le casque de spéléo rose Hello Kitty, qui a bien plu à Henri, mais c'est un tout nouveau modèle pas encore en vente chez expé!



[3]

le retour en partie dans la neige

1. [http://3.bp.blogspot.com/-cCC-X1ROMwE/UQU8L5Wrn2I/AAAAAAAAAV4/ZUtxIWTszK0/s1600/IMG\\_7933.JPG](http://3.bp.blogspot.com/-cCC-X1ROMwE/UQU8L5Wrn2I/AAAAAAAAAV4/ZUtxIWTszK0/s1600/IMG_7933.JPG)
2. [http://4.bp.blogspot.com/-1afftTQsZ\\_Q/UQU8VloOnGI/AAAAAAAAAWA/3g\\_9-2HRv3o/s1600/IMG\\_7941.JPG](http://4.bp.blogspot.com/-1afftTQsZ_Q/UQU8VloOnGI/AAAAAAAAAWA/3g_9-2HRv3o/s1600/IMG_7941.JPG)
3. [http://1.bp.blogspot.com/-ctNSIRtf2Mk/UQU8dGMgecI/AAAAAAAAAWI/T-pt62i8m9k/s1600/IMG\\_7945.JPG](http://1.bp.blogspot.com/-ctNSIRtf2Mk/UQU8dGMgecI/AAAAAAAAAWI/T-pt62i8m9k/s1600/IMG_7945.JPG)

---

riton (2013-01-28 11:57:58)

L'après midi...10M de première a droite en bas du ressaut d'entrée a la grotte de l'Alabrena...Belle petite grotte pour des sorties découverte.

## 1.2 February

(2013-02-03 11:36)

Mercredi 30 et Jeudi 31

TPST : 3h TPES : 4h

Mercredi 30 :

Le matin, prospection dans le secteur de pitch et roc. De nombreux petit départs sont repérés et pointés au GPS. L'après-midi désobstruction du trou "la puce" dans le ruisseau de pémol. Ce trou avait été désobstrué en 1999 par H.Guilhem et moi-même. On y avait fait un peu de première et on avait fini par l'abandonner car on avait perdu le courant d'air. Il s'est rebouché depuis, notamment lors de la crue de Mars 2011. Je voudrais le ré-ouvrir pour le topographier et voir si on retrouve le zef.

Jeudi 31 :

L'après-midi, je retourne une paire d'heures gratter le trou "la puce" avec l'aide précieuse pour tirer les gamates d'Anna et Fabien, deux copains cabrespinois.

---

## Initiation au CA3 à Mouthoumet (2013-02-03 18:49)

Samedi 2 février 2013

participants : Hervé B, Etienne F., Laurent H. et Christelle H. + les 4 étudiantes et les 2 étudiants de la faculté Paul Sabatier à Toulouse

TPST : 2h30 le matin et autre équipe encadrée par Etienne et Hervé l'après midi.

Initiation à la spéléologie pour les 6 étudiants venus de Toulouse pour la coloration sur le Massif de Mouthoumet.



[1]



[2]





[3]



[4]

1. [http://1.bp.blogspot.com/-c2EXxCARcbI/UQ6ia8-giBI/AAAAAAAAAwc/gamVFYiJDXM/s1600/IMG\\_7977.JPG](http://1.bp.blogspot.com/-c2EXxCARcbI/UQ6ia8-giBI/AAAAAAAAAwc/gamVFYiJDXM/s1600/IMG_7977.JPG)
2. [http://1.bp.blogspot.com/-C5Bsy8wDQGY/UQ6ieGkc6BI/AAAAAAAAAwk/ALobMvf1QUI/s1600/IMG\\_8018.JPG](http://1.bp.blogspot.com/-C5Bsy8wDQGY/UQ6ieGkc6BI/AAAAAAAAAwk/ALobMvf1QUI/s1600/IMG_8018.JPG)
3. [http://1.bp.blogspot.com/-sAeq6d8uTbg/UQ6inaZ2mHI/AAAAAAAAAwS/6JSV6\\_2GNc4/s1600/IMG\\_7984.JPG](http://1.bp.blogspot.com/-sAeq6d8uTbg/UQ6inaZ2mHI/AAAAAAAAAwS/6JSV6_2GNc4/s1600/IMG_7984.JPG)
4. [http://1.bp.blogspot.com/-sQbuo-WuafM/UQ6isLlHY9I/AAAAAAAAAW0/7exPSasUZBY/s1600/IMG\\_8019.JPG](http://1.bp.blogspot.com/-sQbuo-WuafM/UQ6isLlHY9I/AAAAAAAAAW0/7exPSasUZBY/s1600/IMG_8019.JPG)

(2013-02-03 22:23)



[1]



[2]



[3]



[4]



[5]



[6]



[7]



[8]



[9]





[10]



[11]

bjr a toutes et tous voici quelle photos de la journné du dimanche 3 passer en initiation aux gazals avec en prime la visite de etienne et sa compagne

1. <http://4.bp.blogspot.com/--V6-dcekM5g/UQ7TkdfVifI/AAAAAAAAAg8/CAn-tSh16rU/s1600/003.JPG>
2. <http://2.bp.blogspot.com/-P50yXYTdQSA/UQ7To10wNEI/AAAAAAAAAhE/1S1Tzk5h7Ig/s1600/005.JPG>
3. <http://3.bp.blogspot.com/-BEbam60nWq0/UQ7T76ErWTI/AAAAAAAAAhM/d0fR4FnqSyA/s1600/009.JPG>
4. <http://2.bp.blogspot.com/-XXGn0mgVZLU/UQ7UDVhuV7I/AAAAAAAAAhU/nN5b9ImbprE/s1600/010.JPG>
5. [http://3.bp.blogspot.com/-8xzX1L-jB\\_U/UQ7UKs7mgRI/AAAAAAAAAhc/g4t5qgLFBY8/s1600/014.JPG](http://3.bp.blogspot.com/-8xzX1L-jB_U/UQ7UKs7mgRI/AAAAAAAAAhc/g4t5qgLFBY8/s1600/014.JPG)
6. <http://1.bp.blogspot.com/-OEe7H8TRzzg/UQ7UTWwTuAI/AAAAAAAAAhk/OQ2Z1yJl8ek/s1600/030.JPG>
7. [http://3.bp.blogspot.com/-GXGunMhJ6UU/UQ7UqMautGI/AAAAAAAAAhs/J9\\_4CTZFJ9I/s1600/045.JPG](http://3.bp.blogspot.com/-GXGunMhJ6UU/UQ7UqMautGI/AAAAAAAAAhs/J9_4CTZFJ9I/s1600/045.JPG)
8. [http://1.bp.blogspot.com/-Byk7j6JwMsc/UQ7U2YdU7GI/AAAAAAAAAh0/A\\_5rrHMPNCs/s1600/035.JPG](http://1.bp.blogspot.com/-Byk7j6JwMsc/UQ7U2YdU7GI/AAAAAAAAAh0/A_5rrHMPNCs/s1600/035.JPG)
9. <http://4.bp.blogspot.com/-adUME8i51W4/UQ7VBew7UFI/AAAAAAAAAh8/SZbUTfF5uKI/s1600/037.JPG>
10. <http://3.bp.blogspot.com/-KA0Y33hmgNU/UQ7VGpb-X-I/AAAAAAAAAiE/fT1bI06WDF8/s1600/054.JPG>
11. [http://3.bp.blogspot.com/-c5l0kbBb4wE/UQ7VMGYgjSI/AAAAAAAAAiM/CiKcXW\\_y4n4/s1600/050.JPG](http://3.bp.blogspot.com/-c5l0kbBb4wE/UQ7VMGYgjSI/AAAAAAAAAiM/CiKcXW_y4n4/s1600/050.JPG)

---

riton (2013-02-04 12:26:07)

Je dois reconnaitre féfé, que maintenant tu fait de super photos...Essaye de conserver ton appareil, en le protégeant efficacement (va sur le net, voir comment fond les autres spéléos).

masdan (2013-02-04 19:53:45)

C'est vrai,Féfé,elles sont belles tes photos !

**(2013-02-04 12:46)**

Dimanche 3 Février 2013:

Cazals,révisions entraînement...

Féfé toujours aussi dévoué,vient m'aider a encadrer Jackie qui est toute débutante sur cordes, et Fabienne qui n'a pratiqué que 2 fois.

L'on commence les fondamentaux, évidemment sur l'atelier du porche, et ce pauvre sureau qui est bien mal en point...

Après le casse croûte un peu plus au chaud,dans la première salle de la galerie de l'effondrement,l'on est rejoint par Etienne et Auriane.Le nombre idéal....puisque'il y a 1 encadrant par élève..!

Ballade-farfouillage dans l'inférieur de ce réseau,que je n'avait pas fait depuis au moins....20 ans..

Bien nous en prend,car Etienne repère un passage a travailler...

L'on finis cette séance bien complète,sur trois ateliers dans l'effondrement.

TPST:6H

Un thé chez Etienne,et déjà tout le monde parle des prochaines sorties.....

---

Viviane Z (2013-02-04 21:44:40)

tres tres tres belles photos chapeau au photographe

**Sortie Vidéo Dimanche 03 Février (2013-02-04 21:21)**

**GROTTE DE CIBELLE**

**Participants : Alain BONDOUY - Véronique RIEUSSEC - Jean-Pierre PERRAMOND - Alain FAURE - Olivier COQUELET - Alain ASSEMAT (le matin)**

**TPST : 6h**

**Rédaction de la fiche : Alain Faure**

**Photos : Olivier Coquelet**

Cette grotte étant facile d'accès et tellement riche en concrétions elle méritait une nouvelle visite afin de réaliser un film de meilleure qualité et de nouvelles photos de la part d'Olivier.

Jean-Pierre s'étant comme toujours rendu disponible, il a en plus bien voulu se prêter à l'enregistrement de "son" histoire de la découverte et de plusieurs commentaires *in situ*. C'est avec une grande patience qu'il est resté toute la journée avec nous. On a fait plusieurs séquences dans les enfilades de la galerie avant de se consacrer longuement aux concrétions. Du sacré bon boulot. On a séché toutes les batteries vidéo, caméra et cartes mémoires (217 photos - 113 clips vidéo).

Un difficile échantillon de photos....



[1]



[2]



[3]



[4]



[5]



[6]



[7]



[8]



[9]



[10]





[11]



[12]



[13]





[14]

1. [http://1.bp.blogspot.com/-\\_\\_Wq9xqeLak/URAW25Ff5gI/AAAAAAAAEA/UFVAwLBwfSI/s1600/DSC\\_0011.JPG](http://1.bp.blogspot.com/-__Wq9xqeLak/URAW25Ff5gI/AAAAAAAAEA/UFVAwLBwfSI/s1600/DSC_0011.JPG)
2. [http://4.bp.blogspot.com/-7T85q6il2J4/URAW79ZRZsI/AAAAAAAAEI/ZtSjIe6lcQI/s1600/DSC\\_0042.JPG](http://4.bp.blogspot.com/-7T85q6il2J4/URAW79ZRZsI/AAAAAAAAEI/ZtSjIe6lcQI/s1600/DSC_0042.JPG)
3. [http://1.bp.blogspot.com/-8gURmKigznU/URAXBMckoBI/AAAAAAAAEQ/1gy0TFvhoMg/s1600/DSC\\_0050.JPG](http://1.bp.blogspot.com/-8gURmKigznU/URAXBMckoBI/AAAAAAAAEQ/1gy0TFvhoMg/s1600/DSC_0050.JPG)
4. [http://1.bp.blogspot.com/-KfwyHgvKACs/URAXD\\_fdNPI/AAAAAAAAEY/j-EoHeQ04K8/s1600/DSC\\_0037.JPG](http://1.bp.blogspot.com/-KfwyHgvKACs/URAXD_fdNPI/AAAAAAAAEY/j-EoHeQ04K8/s1600/DSC_0037.JPG)
5. [http://4.bp.blogspot.com/-D3SoMcKw6mM/URAXGe5qMhI/AAAAAAAAEg/yi9mHNYzGyM/s1600/DSC\\_0034.JPG](http://4.bp.blogspot.com/-D3SoMcKw6mM/URAXGe5qMhI/AAAAAAAAEg/yi9mHNYzGyM/s1600/DSC_0034.JPG)
6. [http://1.bp.blogspot.com/-oR1hwyGr33U/URAXHnCjL7I/AAAAAAAAEo/oB7zcIv4JXM/s1600/DSC\\_0072.JPG](http://1.bp.blogspot.com/-oR1hwyGr33U/URAXHnCjL7I/AAAAAAAAEo/oB7zcIv4JXM/s1600/DSC_0072.JPG)
7. [http://2.bp.blogspot.com/-MlcQC\\_bur8w/URAXOtfi-tI/AAAAAAAAEW/ihUi5yONNAw/s1600/DSC\\_0112.JPG](http://2.bp.blogspot.com/-MlcQC_bur8w/URAXOtfi-tI/AAAAAAAAEW/ihUi5yONNAw/s1600/DSC_0112.JPG)
8. [http://1.bp.blogspot.com/-0GR5ad36vWE/URAXPwQ28TI/AAAAAAAAE4/98fAQpftvE/s1600/DSC\\_0081.JPG](http://1.bp.blogspot.com/-0GR5ad36vWE/URAXPwQ28TI/AAAAAAAAE4/98fAQpftvE/s1600/DSC_0081.JPG)
9. [http://4.bp.blogspot.com/-CuNmm12S-dw/URAXV2ZN3tI/AAAAAAAAFA/sTOX5PM8PMk/s1600/DSC\\_0136.JPG](http://4.bp.blogspot.com/-CuNmm12S-dw/URAXV2ZN3tI/AAAAAAAAFA/sTOX5PM8PMk/s1600/DSC_0136.JPG)
10. [http://3.bp.blogspot.com/-sejgrDMYKls/URAXWkFBNLI/AAAAAAAAFI/pCTWM1iCGdk/s1600/DSC\\_0101.JPG](http://3.bp.blogspot.com/-sejgrDMYKls/URAXWkFBNLI/AAAAAAAAFI/pCTWM1iCGdk/s1600/DSC_0101.JPG)
11. [http://1.bp.blogspot.com/-\\_8S57w2zPJU/URAXbLkPzkI/AAAAAAAAFQ/po\\_3shKLkIQ/s1600/DSC\\_0144.JPG](http://1.bp.blogspot.com/-_8S57w2zPJU/URAXbLkPzkI/AAAAAAAAFQ/po_3shKLkIQ/s1600/DSC_0144.JPG)
12. [http://4.bp.blogspot.com/-HqJjagpSp6o/URAXc3z5LXI/AAAAAAAAFY/h7QdVq6-WBI/s1600/DSC\\_0164.JPG](http://4.bp.blogspot.com/-HqJjagpSp6o/URAXc3z5LXI/AAAAAAAAFY/h7QdVq6-WBI/s1600/DSC_0164.JPG)
13. [http://4.bp.blogspot.com/-rJ4d1hSFzuc/URAXi3HbawI/AAAAAAAAFg/uH0njYCwXsc/s1600/DSC\\_0214.JPG](http://4.bp.blogspot.com/-rJ4d1hSFzuc/URAXi3HbawI/AAAAAAAAFg/uH0njYCwXsc/s1600/DSC_0214.JPG)
14. [http://3.bp.blogspot.com/-V7605GrTviw/URAXjJkk3qI/AAAAAAAAFk/08Ic\\_PQQt7U/s1600/DSC\\_0201.JPG](http://3.bp.blogspot.com/-V7605GrTviw/URAXjJkk3qI/AAAAAAAAFk/08Ic_PQQt7U/s1600/DSC_0201.JPG)

---

Viviane Z (2013-02-04 21:47:35)

tres tres tres belles photos chapeau au photographe

JPP (2013-02-05 21:33:05)

Du sacré et merveilleux boulot pour l'équipe vidéo, le tout dans une très bonne ambiance.

Un bon travail de mémoire et de sensibilisation pour les générations présentes et futures. Pour moi, des agrandissements en perspective !!!

## hydrogéologie version engagée (2013-02-05 11:04)

Quelques photos de l'opération de traçage en cours sur le massif du Roc de Nitable entre Mouthoumet et Termes. Les étudiants de la fac de Toulouse ne ménagent pas leur peine, jusqu'au milieu de la nuit parfois, pour atteindre l'objectif.

En résumé : 2 points d'injection avec 2 traceurs différents, 3 points de suivi au fluorimètre plus un quatrième par échantillonnage.

Au programme tous les jours de la semaine depuis vendredi dernier : terrain, crapahut, dépassement de soi, brainstorming autour des cartes et des coubes, et bien sûr, super ambiance...

Les résultats sont d'ores et déjà à la hauteur de l'investissement avec beaucoup d'informations qui arrivent au traitement des données, le rapport sera donc riche.

D'importantes perspectives aussi en terme de découvertes spéléo, puisque parmi les différentes circulations d'eau mises à jour, une est particulièrement représentative d'une surface libre et rapide avec un drainage organisé (collecteur direct).

La suite des infos est attendue avec impatience...



[1]

mise en place du fluo 2 au trop plein du captage communal



[2]

remontée du canyon sauvage de Caulière vers la perte



[3]



[4]

convoi 4X4



[5]



[6]

injection de la sulfo dans la perte aval (5l/sec)



[7]

pique nique champêtre



[8]

mise en place du fluo 1 à la source du Liadou





[9]

Dans le canyon du Sou à Caune Pont

La spéléo n'a pas été en reste puisque tout le monde a pu découvrir un tronçon du karst de ce massif dans le CA3, cavité représentant la tête de réseau de la percée hydrogéologique Caulière-Sou. Ce réseau de plusieurs centaines de mètres donne une bonne idée de ce qui peut être découvert dans le secteur : sympathiques volumes, conduites forcées dans le marbre griotte, réseau fossile et actif...



[10]

vire aérienne



[11]

départ de puits...



[12]

et arrivée...





[13]

tubes en ogive dans le marbre



[14]

démonstration



[15]

heureuses...

1. <http://4.bp.blogspot.com/-ntw-ptAklzI/URDH50cwGUI/AAAAAAAAAOE/P0ldrVppBJo/s1600/P1040217.jpg>
2. <http://3.bp.blogspot.com/-J8zfHylmOQE/URDISAzyxKI/AAAAAAAAAOM/VTSUvru6BFM/s1600/P1040249.jpg>
3. <http://3.bp.blogspot.com/-AwqA-PNIHWQ/URDIb7NfuLI/AAAAAAAAAOU/iGfI5cEgAII/s1600/P1040262.jpg>
4. <http://4.bp.blogspot.com/-t72PRfdqE4/URDIb7NfuLI/AAAAAAAAAOC/tEsNEPCJjBU/s1600/P1040225.JPG>
5. [http://1.bp.blogspot.com/-fDvW70xlZqY/URDIb7NfuLI/AAAAAAAAAOK/\\_2gN9wxLMxQ/s1600/P1040266.jpg](http://1.bp.blogspot.com/-fDvW70xlZqY/URDIb7NfuLI/AAAAAAAAAOK/_2gN9wxLMxQ/s1600/P1040266.jpg)
6. <http://3.bp.blogspot.com/-awBPJ0Zv5nY/URDIb7NfuLI/AAAAAAAAAOS/lcJR6DRd6-A/s1600/P1040267.jpg>
7. <http://2.bp.blogspot.com/-MRChIEdxBFM/URDIb7NfuLI/AAAAAAAAA00/NcVHInDGNy0/s1600/P1040223.JPG>
8. [http://2.bp.blogspot.com/-06zXrM3WtOw/URDIb7NfuLI/AAAAAAAAA08/UCgmCSLaDlI/s1600/IMG\\_7951.JPG](http://2.bp.blogspot.com/-06zXrM3WtOw/URDIb7NfuLI/AAAAAAAAA08/UCgmCSLaDlI/s1600/IMG_7951.JPG)
9. [http://1.bp.blogspot.com/-aiCrMAUN8zs/URDIb7NfuLI/AAAAAAAAA1E/k-S5jilbAT0/s1600/IMG\\_7969.JPG](http://1.bp.blogspot.com/-aiCrMAUN8zs/URDIb7NfuLI/AAAAAAAAA1E/k-S5jilbAT0/s1600/IMG_7969.JPG)
10. [http://3.bp.blogspot.com/-BDy0j6dB09U/URDIb7NfuLI/AAAAAAAAA1M/RNNKP\\_nnnR0/s1600/IMG\\_8001.JPG](http://3.bp.blogspot.com/-BDy0j6dB09U/URDIb7NfuLI/AAAAAAAAA1M/RNNKP_nnnR0/s1600/IMG_8001.JPG)
11. [http://2.bp.blogspot.com/-gS9z8elphI8/URDIb7NfuLI/AAAAAAAAA1U/MK2i5FUqhsE/s1600/IMG\\_8017.JPG](http://2.bp.blogspot.com/-gS9z8elphI8/URDIb7NfuLI/AAAAAAAAA1U/MK2i5FUqhsE/s1600/IMG_8017.JPG)
12. [http://4.bp.blogspot.com/-XxuJt1cKOR0/URDIb7NfuLI/AAAAAAAAA1c/8\\_IngGgr5a8/s1600/IMG\\_7974.JPG](http://4.bp.blogspot.com/-XxuJt1cKOR0/URDIb7NfuLI/AAAAAAAAA1c/8_IngGgr5a8/s1600/IMG_7974.JPG)
13. [http://1.bp.blogspot.com/-z2ZKGFGc50U/URDIb7NfuLI/AAAAAAAAA1k/bj0k8F3pFD0/s1600/IMG\\_7982.JPG](http://1.bp.blogspot.com/-z2ZKGFGc50U/URDIb7NfuLI/AAAAAAAAA1k/bj0k8F3pFD0/s1600/IMG_7982.JPG)
14. [http://4.bp.blogspot.com/-5svAbr7e4pY/URDIb7NfuLI/AAAAAAAAA1s/ahEo00khpzA/s1600/IMG\\_8005.JPG](http://4.bp.blogspot.com/-5svAbr7e4pY/URDIb7NfuLI/AAAAAAAAA1s/ahEo00khpzA/s1600/IMG_8005.JPG)
15. [http://2.bp.blogspot.com/-rydvvrYe\\_-E/URDIb7NfuLI/AAAAAAAAA10/joQ5Huzqt\\_0/s1600/P1040277.jpg](http://2.bp.blogspot.com/-rydvvrYe_-E/URDIb7NfuLI/AAAAAAAAA10/joQ5Huzqt_0/s1600/P1040277.jpg)

---

masdan (2013-02-05 13:40:07)

Superbe, la science pète la vie !!!

riton (2013-02-05 22:00:18)

C'est une surprise ces résultats...car je m'étais mis dans l'idée que vu la faible pente, ce réseau risquait d'être bien noyé....Quel trou pense tu le plus intéressant Laurent? Il me semble que le plus en aval était le plus ventilé....

laurent (2013-02-06 10:03:03)

En fait il y a bien un réseau noyé (et même plusieurs à différentes profondeurs) par lequel a transité la fluo. La sulfo par contre a aussi emprunté un drain bien marqué et direct; je pense à un conduit de bon calibre activé en ce moment par les hautes eaux mais sec en été (d'où sans doute le courant d'air qui s'amorce dans le trop plein de la source. Donc ce trop plein est un bon objectif, de même que le CA5 (le plus en aval) où un gros zef se perd dans la zone ébouleuse de l'entrée. Il est clair à présent que des conduits existent au dessus de la zone noyée.

**(2013-02-05 22:27)**

Mardi 5 Février 2013: Cazals et secteur.

Retour avec Etienne dans le passage repéré le 3, dans l'inférieur du réseau de l'effondrement aux Cazals. Un moment d'excitation quand une ventilation et un bon écho ce déclenche....et Etienne a la présence d'esprit d'aller farfouiller le bas de l'effondrement...Ce passage est un bête bouclage avec une annexe...Nous ne sommes pas venu pour rien, puisque je reéquipe le ressaut d'accès a cet inférieur,d'une façon plus sécurisante pour les débutants.

Sympathique discussion avec Gounel, Cathy et un autre gars de l'équipe plein air du CG,qui viennent de guider un important groupe de gamins.

Ensuite descente farfouillage dans la "grotte de l'omelette de pâques".....une de nos désobstructions d'il y a ...20 ans...Désagréable rencontre a - 5 avec....le cadavre bien décomposé d'un sanglier...dans un sac plastique!Les lamentables pratiques des grottes tout a l'égout,on aussi court dans les campagnes minières...Agréable surprise par contre des jolies teintes de cet agréable petit trou....et en partant j'avise une ventilation,par moment très sensible, dans le sol coté sud de la première salle...Grattage...paléolithique...aux cailloux....mais suffisant pour voir qu'il faut absolument y revenir...!

Pour finir nos articulations,descente dans le célébrisime "través des truffes"à la réputation bien justifiée...pas vrai Etienne (qui a oublié ces coudières..).L'on y localise certes au bout de la branche Nord deux passages avec du potentiel....mais a part de trouver quelques spéléos masochistes pour nous aider....je ne vois pas comment l'on pourrait poursuivre là dedans!Et pourtant....le courant d'air impressionnant est au rendez vous,malgré une météo peu propice...

TPST total: 7H

---

daniel constans (2013-02-06 10:50:11)

Et oui il reste du boulot sur ce secteur

masdan (2013-02-06 13:31:49)

D'où l'intérêt des mystères....On est allés à Airolles ce matin avec Etienne Personnellement il m'a fallu ressortir après 10m de progression(je m'étouffais!)Etienne y est allé tout seul.Il semblerait que suite aux pluies abondantes,le bas de la salle des perles soit noyé !!!

**(2013-02-07 22:11)**

Mercredi 6

TPST : 1h

Petit tour à Airolles et discussions avec Daniel :

Cette cavité a de belles formes de creusement et un concrétionnement abondant. Etant attendu en surface par Daniel j'ai fait le tour rapidement. Suffisamment surpris par les lieux pour en oublier les explications de Daniel sur l'emplacement de l'actif temporaire. Parti pour chercher de l'eau je repère deux passages noyés, le premier dans un point bas de la salle des perles et un autre 25 à 30 m après le toboggan dans la galerie des faux planchers. Ce deuxième point est déjà beaucoup plus bas que celui de la salle des perles. Il y a des chances pour que celui de la salle des perles ne soit qu'une sorte de gour, il y avait d'ailleurs de la calcite flottante.

Jeudi 7

TPST : 3h

Guidage de l'entrée naturelle du Gaougnas jusqu'à la salle du Barenc pour le suivi des chauves-souris. Des échanges enrichissants avec des gens passionnés.



[1]

1. [http://2.bp.blogspot.com/-ewQ1T07uujk/URQXx\\_V15eI/AAAAAAAAANo/S395v7o\\_bk8/s1600/RIMG0024.JPG](http://2.bp.blogspot.com/-ewQ1T07uujk/URQXx_V15eI/AAAAAAAAANo/S395v7o_bk8/s1600/RIMG0024.JPG)

---

Etienne (2013-02-07 23:02:02)

Voici un lien pour un reportage sympa (en Anglais) :

[http://www.youtube.com/watch?feature=player\\_embedded &v=RVT5eoa3y0](http://www.youtube.com/watch?feature=player_embedded&v=RVT5eoa3y0)

riton (2013-02-13 12:55:32)

Impressionnant ce Barenc....!

## **La muraille du diable (2013-02-09 19:41)**

participants : Denise B.D. & Hervé B., Fabienne L., Viviane Z., Jean-Luc et Julie B., Henri G., Jacky B., Estelle D., Christelle & Laurent H., Félix S.



[1]



[2]



[3]



[4]



[5]



[6]





[7]



[8]



[9]



[10]



[11]



[12]

bonsoir voici quelques photos de la journée passée à la muraille du diable j'ai beaucoup de photos prises de dos cause travail sur corde sinon je pense que tout le monde est là

1. <http://3.bp.blogspot.com/-zcGHmdp24kY/URaV3jKf-uI/AAAAAAAAAi0/d5ANqRqnsWY/s1600/006.JPG>
2. <http://3.bp.blogspot.com/-5Sau9VSSg-M/URaWgyBpmRI/AAAAAAAAAi8/zfZgHuaGnmo/s1600/009.JPG>
3. <http://1.bp.blogspot.com/-05p3KrMiKhY/URaWQu2Ff4I/AAAAAAAAAJE/4Zj1UwgJaPI/s1600/024.JPG>
4. [http://1.bp.blogspot.com/-w00o1MrFb7Y/URaWURveUTI/AAAAAAAAAJM/5wPd0Zpdx\\_A/s1600/020.JPG](http://1.bp.blogspot.com/-w00o1MrFb7Y/URaWURveUTI/AAAAAAAAAJM/5wPd0Zpdx_A/s1600/020.JPG)
5. [http://3.bp.blogspot.com/-Ugfc5B-1Do4/URaWX-bFz-I/AAAAAAAAAJU/zTSpM1g\\_ra4/s1600/044.JPG](http://3.bp.blogspot.com/-Ugfc5B-1Do4/URaWX-bFz-I/AAAAAAAAAJU/zTSpM1g_ra4/s1600/044.JPG)
6. <http://3.bp.blogspot.com/-y3epxx1yleU/URaWu2mq58I/AAAAAAAAAJc/Q8ujoEnnifU/s1600/046.JPG>
7. [http://1.bp.blogspot.com/-te1aTx8iJ2Q/URaW\\_6rUEOI/AAAAAAAAAJk/B7BfeADSxws/s1600/057.JPG](http://1.bp.blogspot.com/-te1aTx8iJ2Q/URaW_6rUEOI/AAAAAAAAAJk/B7BfeADSxws/s1600/057.JPG)
8. <http://2.bp.blogspot.com/-rbFb-920QUU/URaXInjeL1I/AAAAAAAAAJs/QpJ9mhw7lsw/s1600/084.JPG>
9. <http://2.bp.blogspot.com/-31PktCyYjhE/URaXSbV6q0I/AAAAAAAAAJ0/D1R129Ry2J8/s1600/108.JPG>

10. [http://1.bp.blogspot.com/-XA-qZDn-a9U/URaXYBWgTI/AAAAAAAAAj8/yclCj2Rm\\_10/s1600/025.JPG](http://1.bp.blogspot.com/-XA-qZDn-a9U/URaXYBWgTI/AAAAAAAAAj8/yclCj2Rm_10/s1600/025.JPG)  
11. <http://4.bp.blogspot.com/-aU8wpSxVn1c/URaXf85RsOI/AAAAAAAAAkE/KsYoQaw5TAQ/s1600/109.JPG>  
12. [http://3.bp.blogspot.com/-jANKmOJ\\_SOQ/URaX-EJDoOI/AAAAAAAAAkM/wrCmW8geLTM/s1600/013.JPG](http://3.bp.blogspot.com/-jANKmOJ_SOQ/URaX-EJDoOI/AAAAAAAAAkM/wrCmW8geLTM/s1600/013.JPG)

Viviane Z (2013-02-09 20:32:51)

super journee

edifiante de techniques et de convivialite merci a vous tous pour vos conseils et votre sympathie

christelle (2013-02-09 20:52:00)

Des nouveaux très très motivés. Un groupe de filles avec un bon niveau. Du jamais vu depuis 12 ans que je suis au Club. Plusieurs voies très bien équipées par Henri. Visite des réseaux supérieurs. Bonne ambiance et journée sympa.

Karel (2013-02-10 13:28:12)

Avec Matthieu Vaslin on a visité la cavité le mardi 5/02 pour compter les chauves-souris en hibernation. On ne visite jamais la partie superieure en hiver à cause de quelques grands rhinos qui sont en plein dans le passage. Vu que vous y êtes passé, merci de nous dire si il y avait des bestioles la-haut ?

Sans faire le rabat-joie ce n'est pas la saison idéale pour visiter cette cavité.

Karel

christelle (2013-02-10 13:57:14)

Pas de chauve-souris dans les réseaux supérieurs. Les seules qu'on ait vu étaient en plein courant d'air en bas (bizarre?). On ne savait pas qu'il y avait des chauve-souris avant la sortie. Dommage qu'on n'ait pas eu l'info. Il est évident que le club ne reprogrammera pas une sortie dans ce trou à cette saison. Si vous avez des infos sur d'autres trous à ne pas fréquenter pour préserver les chauve-souris, merci de nous faire passer la liste et nous diffuserons à tous les membres. Merci.

Karel (2013-02-10 19:51:53)

L'essaim de chauves souris que vous avez vu en montant c'est les minioptères de schreibers. Chaque année l'essaim est dans ce secteur là donc cela doit leur convenir et je pense que le courant d'air senti ne l'est pas au plafond.

Colorations sur le massif de Mouthoumet (2013-02-10 17:10)

Article de journal paru dans l'Indépendant du samedi 9 février 2013.

Etienne, Hervé et moi avons rajeuni puisque sur la légende de la photo nous sommes étudiants!!


$$[1]$$

1. [http://3.bp.blogspot.com/-Lwwg858g784/URfGCshYvVI/AAAAAAAAAXI/l5R40893Nx0/s1600/coloration\\_fev\\_2013.png](http://3.bp.blogspot.com/-Lwwg858g784/URfGCshYvVI/AAAAAAAAAXI/l5R40893Nx0/s1600/coloration_fev_2013.png)

riton (2013-02-13 12:54:24)  
Vivement les résultats...!

## Invitation Patrimoine Cabardès - Soirée spéléo Limousis (2013-02-13 08:14)

pour info



- [1]
1. [http://3.bp.blogspot.com/-kTWeo4ZB1Hg/URs9MWDxsCI/AAAAAAAAAF8/yBMjVL5\\_W7Q/s1600/limousis.jpg](http://3.bp.blogspot.com/-kTWeo4ZB1Hg/URs9MWDxsCI/AAAAAAAAAF8/yBMjVL5_W7Q/s1600/limousis.jpg)

riton (2013-02-13 12:53:49)  
Au même moment que la réunion CDS...qui rassemble au fil des années...de moins en moins de monde!!!

alain com classiq (2013-02-13 19:11:31)  
Désolé c'est pas moi qui l'ai organisée, je ne suis qu'intervenant.  
Alain

## Match retour : Trou des Oliviers 1 / SCA 0 (2013-02-13 09:54)

Samedi 09 Février 2013


Aven des Oliviers Cabrespine

Dominique, Sylvain, Jean Marie


Entrée à 10 heures. Alors que l'an dernier 3 séance de désob nous avaient livré une belle première, cette année l'Aven se défend obstinément. Dominique s'initie aux joies des rampings successifs. Dans les Alpes il était plus habitué aux grands puits qu'aux chatières. Qui plus est sous trémie. Il découvre incrédule, la

notion de ■ il ne faut pas toucher à ce bloc ; on ne sait pas s'il tient ■. Le trou souffle mais très peu par rapport à la même période l'an dernier. Avec les pluies de ces derniers jours un siphon a du siphonner.

Nous arrivons au 1° étage. Sylvain s'enquille dans les suites possibles repérées avec Etienne : Un bouclage avec le bas du 2° étage et deux descentes quelques mètres au dessus du lac (qui n'a jamais eu un niveau aussi élevé). Pas de courant d'air. Aucune suite envisagée.



[1]



[2]

Mystérieux éclairs lumineux depuis que Sylvain se promène avec des tiges de Titane

Nous nous baladons au 2° étage. Sylvain installe une corde pour démarrer la montée qui est assez délicate (attention frottements : ce n'est qu'une corde d'aide à la grimpe, pas de progression). Quelques photos dans les salles ■ Jean Michel ■. Pas de courant d'air détecté.





[3]



[4]



[5]

[6]



Pendant de temps Dominique commence à rééquiper le puits d'accès au 1° étage (il faudra changer les mousquetons par des maillons et remettre une dev).

Nous repartons bredouilles. Sylvain récupère une antique barre à mine (années 1970 ?).



[7]

Traversera t-elle le fond du kit ? Comment se passera la remontée du puits d'entrée : en brochette ou empalés ? Finalement ce qui devait arriver... n'arrivera pas (pour cette fois) et nous ressortons indemnes vers 18 heures.



Conclusion : à revoir par fort courant d'air (en été ?) et compter sur la chance pour trouver la suite. Maintenant l'accès aux salles est sécurisé et facile. Visites classiques possibles.

1. [http://lh4.ggpht.com/-L5MBGWv1-tA/URtUs1etYqI/AAAAAAAAAB7E/Sf1\\_NeoxoD0/s1600-h/2013%25252002%25252009%252520Aven%252520des%2525200liviers%252520%2525283%252529%25255B3%25255D.jpg](http://lh4.ggpht.com/-L5MBGWv1-tA/URtUs1etYqI/AAAAAAAAAB7E/Sf1_NeoxoD0/s1600-h/2013%25252002%25252009%252520Aven%252520des%2525200liviers%252520%2525283%252529%25255B3%25255D.jpg)
2. <http://lh6.ggpht.com/-H51o-tE-ou0/URtUvKZSfFI/AAAAAAAAAB7U/fNciJxIrdNY/s1600-h/2013%25252002%25252009%252520Aven%252520des%2525200liviers%252520%2525281%252529%25255B4%25255D.jpg>
3. <http://lh6.ggpht.com/--oJcDMDJrEE/URtUw4qzoqI/AAAAAAAAAB7k/d9UzSdhc1cY/s1600-h/2013%25252002%25252009%252520Aven%252520des%2525200liviers%252520%25252811%252529%25255B3%25255D.jpg>
4. <http://lh5.ggpht.com/-zVggg6gFCZ4/URtUyX2cPsI/AAAAAAAAAB70/HPuLkDZMNuE/s1600-h/2013%25252002%25252009%252520Aven%252520des%2525200liviers%252520%25252812%252529%25255B6%25255D.jpg>
5. [http://lh5.ggpht.com/-\\_\\_JF-bMg6us/URtU0EVdJuI/AAAAAAAAAB8E/clXobaqnaZw/s1600-h/2013%25252002%25252009%252520Aven%252520des%2525200liviers%252520%2525288%252529%25255B4%25255D.jpg](http://lh5.ggpht.com/-__JF-bMg6us/URtU0EVdJuI/AAAAAAAAAB8E/clXobaqnaZw/s1600-h/2013%25252002%25252009%252520Aven%252520des%2525200liviers%252520%2525288%252529%25255B4%25255D.jpg)
6. [http://lh6.ggpht.com/-s2-VjeDdNXI/URtU1pqAF1I/AAAAAAAAAB8U/urK0Hx-h\\_Ww/s1600-h/2013%25252002%25252009%252520Aven%252520des%2525200liviers%252520%2525287%252529%25255B11%25255D.jpg](http://lh6.ggpht.com/-s2-VjeDdNXI/URtU1pqAF1I/AAAAAAAAAB8U/urK0Hx-h_Ww/s1600-h/2013%25252002%25252009%252520Aven%252520des%2525200liviers%252520%2525287%252529%25255B11%25255D.jpg)
7. <http://lh5.ggpht.com/-jMqdRXzfKnc/URtU3dBULXI/AAAAAAAAAB8k/-fvytwrVipY/s1600-h/2013%25252002%25252009%252520Aven%252520des%2525200liviers%252520%25252816%252529%25255B8%25255D.jpg>

---

riton (2013-02-13 12:52:36)

C'est plutôt bon signe...qu'il ne souffle pas après des intempéries!

ça peut signifier:1)que ce n'est pas un tube à vent 2)que la suite serait derrière un siphon temporaire, et vers le bas...

ça fait plaisir de savoir de nouveau Sylvain en forme!

## Du côté de l'Argent-double (2013-02-14 09:53)

Prospection à la demi journée Lundi 11 et Mardi 12 avec Stocche et Masdan. Nous avons revu plusieurs trous qu'avait attaqué Daniel. Au passage ils me montrent le trou de l'abreuvoir et celui du grillage, non loin l'un de l'autre. Les deux soufflent fort et dans le même sens bien sûr (voir vidéo faite par Daniel ou je m'amuse avec mon bonnet dans le zef).

[EMBED]

Mercredi 13 Stocche me fait voir la grotte de Citou bizarrement à sec malgré les hautes eaux de l'Argent double. Nous irons voir aussi au dessus deux trous soufflant bien fort et chaud 12,2 et 12,9°C avec 3,8°C à l'extérieur. De l'autre côté du massif (environ 600 m à l'ouest) nous avons revu un trou avec une bonne aspiration. La désob est en cours !

---

## Topo de l'Aven des Oliviers (2013-02-14 14:27)

Le plan est juste. La coupe développée a un lointain rapport avec la réalité du fait qu'elle est ... développée : les salles Jean Mi, le 1° étage et le réseau principal se superposent à quelques degrés près.

## Aven des Oliviers

Cabrespine (Aude)

Topo 1979 : Jean Guiraud, Patrick Géo

Nouveau réseau :

Mesures : Etienne Fabre, Claire Falgoutac,

Alain Calas, Jean Marie Briffon

Dessin : Jean Marie Briffon

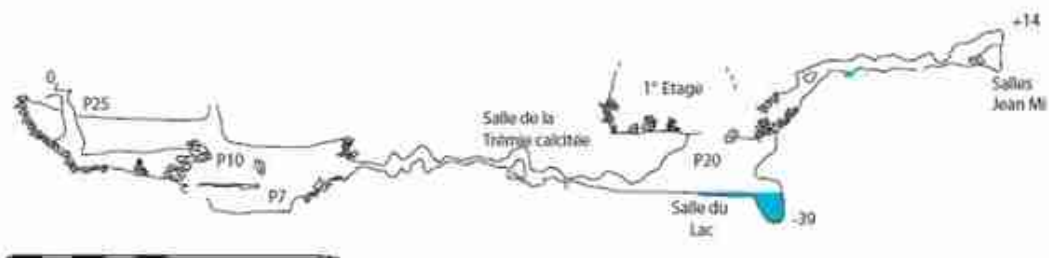
Latitude: 43.3504868°

Longitude: 2.4601408°

Elevation: 332.0 m

Dépt 810 mètres

Dénivelé : -39 ; +14



[1]

## Aven des Oliviers

Cabrespine (Aude)

Topo 1979 : Jean Guiraud, Patrick Géo

Nouveau réseau :

Mesures : Etienne Fabre, Claire Falgoutac,

Alain Calas, Jean Marie Briffon

Dessin : Jean Marie Briffon

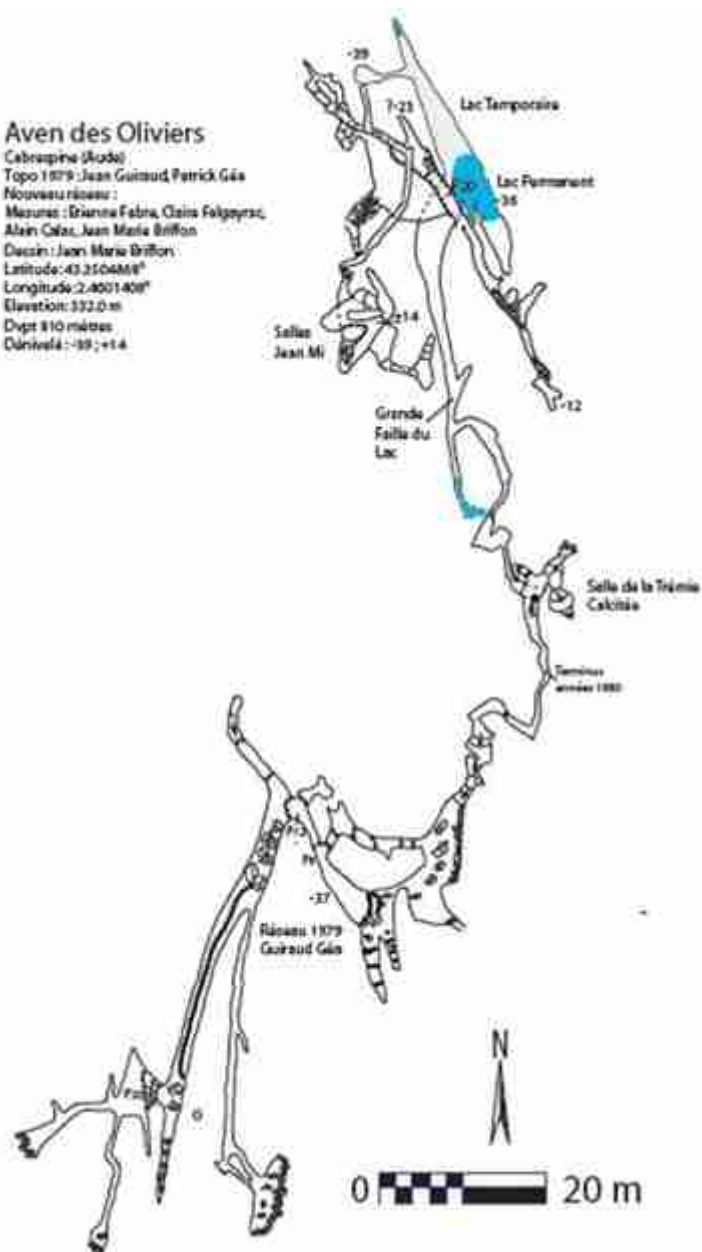
Latitude: 43.3504868°

Longitude: 2.4601408°

Elevation: 332.0 m

Dépt 810 mètres

Dénivelé : -39 ; +14



[2]

1. <http://lh4.ggpht.com/-vZSIuwIOv80/URzmFFOH0fI/AAAAAAAAAB9g/u0zg1J6uL7g/s1600-h/Aven%252520des%2525200liviers%252520Coupe%25255B9%25255D.jpg>
2. <http://lh5.ggpht.com/-iVjqoNOWda8/URzmIFTkT7I/AAAAAAAAAB9w/DZHQ6u6dwYw/s1600-h/Aven%252520des%2525200liviers%252520Plan%25255B4%25255D.jpg>

---

masdan (2013-02-14 15:46:46)

Les Oliviers plein Nord !!!Il faut ouvrir le trou de la tête fendue situé à 2 ou 300m ,à "l'ouest":Gros courant d'air ....

Jean Michel (2013-02-14 20:31:11)

La salle jean mi ça ne me plait pas.

Je ne suis pas encore mort.

masdan (2013-02-14 20:56:29)

Mais à moitié(mi) hiiiiiii.

Tiens,une devinette: Jean mille âne dans un près et 120 dans l'autre.Il y a combien d'ânes ? :-)

riton (2013-02-14 21:48:23)

Superbe ta topo Jean Marie....enfin quelqu'un qui va jusqu'au bout de la démarche!ça me motive pour travailler sur la tripotée de report que j'ai a faire!

En voyant le plan,je me demande s'il ne faudrait pas axer les recherches au nord de la salle de la trémie calcitée....A revoir par temps favorable a l'air...

Jean Marie (2013-02-14 22:03:08)

Désolé Jean Mi. Le nom des disparus ce sera pour quand on trouvera du très très beau. Tes salles elles sont pas mal, mais pas assez exceptionnelles pour faire appel à la nécrologie.

masdan (2013-02-15 18:50:22)

Je suis allé repérer les trous entre Imbuc et olivier.Ils sont loin et donc très intéressants à ouvrir.Se garer sur le bout de vieille route au départ de la route qui monte à la grotte de Cabrespine.Non loin du panneau jaune,dans la courbe de la route,il y a une petite plantation de "sapins",avec un sentier,direction Oliviers qui longe une barre de gros blocs bien rongés.Dés le début ,j'ai coupé quelque branches ,un sentier que j'ai balisé de nombreux petits cairns ,monte ,raide,sur le flanc et arrive aux trous .Le premier,P37 est le trou de la tête fendue.Il doit développer 25 m,peut être,avec un bon gros courant d'air.Les deux autres,à côté l'un de l'autre sont comblés par de la terre,présence d'un peu d'air.A noter,derrière le panneau jaune en bord de route,la voûte d'un porche de 3- 4 m,bouché,mériterait que l'on s'y intéresse .Je met un lien vers les photos commentées,ainsi qu'un extrait de la carte 10000 ième avec reports de surface,j'ai pointé,à peu près les trous....

[https://plus.google.com/photos/108733271532903466315/albums/58452312\\_76181034481?authkey=CPagiZTZsrP6-AE](https://plus.google.com/photos/108733271532903466315/albums/58452312_76181034481?authkey=CPagiZTZsrP6-AE)

masdan (2013-02-15 18:56:19)

<https://picasaweb.google.com/108733271532903466315/20130215EntreOliviersEtImbuc?authuser=0&authkey=Gv1sRgCPagiZTZsrP6-AE&feat=directlink>

Voilà le bon lien vers les photos

masdan (2013-02-15 19:01:02)

<https://picasaweb.google.com/108733271532903466315/20130215EntreOliviersEtImbuc?authuser=0&authkey=Gv1sRgCPagiZTZsrP6-AE&feat=directlink>

C'est peut être bon cette fois !!!!

masdan (2013-02-15 19:07:22)

<https://picasaweb.google.com/108733271532903466315/20130215EntreOliviersEtImbuc?authuser=0&feat=directlink>

masdan (2013-02-15 19:45:04)

En fait, ce n'est pas compliqué (vous trouvez ?) vous copiez le lien, vous vous l'envoyez par mail, Là le lien est bleu, vous cliquez, et paf, vous avez les photos !!!!

riton (2013-02-16 00:31:36)

Tu a oublié damiel, le trou dans le talus de la route, et à l'aplomb de la perte colorée l'an passé... Tout droit... une trémie... dans le sol en dégageant, un passage ventilé... Par là, c'est quand même le pays des trémies...! J'en sait quelque chose!!!!

masdan (2013-02-16 08:22:07)

tu parles, juste 21 points de sutures, 4 paquets de kleenex, et le toubib de Villeneuve en peignoir . Je n'ai repérer que les trous au milieu de rien, on est éloigné des 2 autres cavités, sans être dans l'emprise de l'Imbuc.... Comme d'habitude j'ai eu du mal à retrouver ces trous, il faut dire que la route de la grotte de Cabrespine n'existait pas...

## Session de rattrapage (2013-02-17 16:07)

Après le GRIMP, voici la BRIK, la brigade d'intervention karstique...

Petit résumé des sorties précédentes, en attendant la décrue dans les Hautes Corbières :

Jeudi 14 Février

Etienne, Henri et moi partons prêter main forte à leur demande au GEK, club catalan aux prises avec une cavité verticale dont ils n'ont pas l'habitude sur le secteur de Paziols.

La cavité est accueillante, il y a un petit courant d'air et la désob a été effectuée jusqu'au sommet d'un puits que nous nous empressons d'équiper et de descendre. Arrivée dans un joli volume avec de belles formes de creusement. Explo dans toutes les directions, la suite la plus intéressante est vers le bas et on se retrouve devant une chatière verticale à ouvrir. Mais au dessus de nos têtes un bloc de 3m3 tient sur un becquet d'à peine 1cm. Il tient lui même plusieurs blocs empilés plus gros que lui par dessus. Donc chantier difficile en prévision pour le GEK !

A noter que la cavité semble s'être mise en charge sur plus de 20m lors d'une crue exceptionnelle (1999 ?). Aujourd'hui par contre le trou est propre et nettoyé, le bouchon aurait-il fini par céder ?

A la sortie je découvre un départ de trou dans les buissons à 20m de l'entrée. Après une rapide désob je m'aperçois que l'air aspiré dans la cavité que nous venons d'explorer ressort par ce nouveau trou.

L'intérêt devient donc limité...

Vendredi 15 Février

Journée gymnastique de neurones puisque nous nous retrouvons avec Hélène et Fabien pour faire des mesures de débit à la Fluoresceine sur l'Argent-Double. Nous en profitons pour extraire les dernières données du dernier fluorimètre placé à Termes (petite synthèse des résultats de ce traçage très bientôt c'est promis), et se prendre la tête au passage sur les travers de ces appareils. Pour plus d'infos voir l'article de Fabien avec sa verve inimitable sur le blog voisin.

Samedi 16 Février

On change encore de registre. A la demande de Jean du SCSRC, je pars sur le karst littoral pour filer un coup de main à mes potes dans le cadre d'une expérience peu banale.

Il s'agit de découvrir une jonction entre deux cavités (pour permettre de travailler dans la suite de la principale) en utilisant la ventilation artificielle.

Cette jonction donnerait accès directement au siphon 2 de l'aven du Dolmen qui deviendrait ainsi pompable. Le trou du Roncier tout proche mais avec un gros bouchon de remplissage au fond a donc été calibré, busé, et un gros ventilateur a été placé sur la buse, lui même raccordé à un groupe électrogène. L'expérience démarre et on s'aperçoit bien vite que le trou ne se met pas en pression, il y a donc une suite...

Commence alors un long scrutage du bouchon avec des cônes d'encens pour Jean et moi prisonniers derrière le ventilo (une autre équipe de deux personnes est restée en surface). Après un moment de désespoir, je trouve le point faible : il s'agit d'une fissure improbable d'un cm de large sur 5 de long en

plein dans la terre. Elle absorbe tout l'encens à bonne distance. On commande alors d'arrêter le ventilo, et l'air s'arrête totalement et instantanément. La suite redevient indétectable...

Cette technique me surprend en bien, elle est indubitablement efficace sur ce type de karst de plateau à forte zone noyée.

On ressort donc tout contents. Reste la deuxième partie de la mission, retrouver où ressort cet air dans le Dolmen. Nous replongeons rapidement.

Le Dolmen, que je ne connaissais pas, est une des plus jolies cavités de ce massif. Il s'agit d'un paléo-collecteur de 250m de long, de belles dimensions, avec une pente modérée et longeant un banc de marnes au sol. Nul doute que le siphon 2 est suspendu et que derrière la cavité se poursuit. Je comprends mieux pourquoi Jeannot s'acharne...

Après s'être intégralement trempés dans le siphon 1, devenu voûte (très) mouillante, nous montons dans un réseau supérieur concrétionné (mais si, mais si, c'est possible...). Ici, moins de difficultés qu'au Roncier, on retrouve rapidement dans une fissure le courant d'air amorcé depuis la surface (pourtant nous sommes à -50). C'est gagné, après calculs il y aurait une quinzaine de mètres de lacune entre les deux points. Dehors, tout est déjà prévu pour la future désob, même un treuil électrique pour remonter les gamattes ! Un chantier donc à suivre dans les prochaines semaines quand l'équipe aura pu réatteindre le siphon. Seul regret, je n'avais pas pris l'appareil photo. Je comblerais cette lacune la prochaine fois.

---

Le Long (2013-02-18 10:18:29)

Et ben dis donc, ça ne chaume pas !!!

Félicitation pour tous ces travaux forts intéressants.

Jean Marie (2013-02-20 07:52:10)

Pour ta fissure on a échangé quelques commentaires avec Jean Claude mais on ne peut pas les écrire sur le blog !

laurent (2013-02-20 09:44:09)

Si j'osais je vous dirais qu'il ne vous reste plus qu'à tenter de mettre en pratique la même technique sur le sujet de vos commentaires pour voir où ça ressort...

## Les Cazals (2013-02-17 18:45)



[1]

[2]



[3]



[4]







[5]



[6]

[7]

[8]



[9]



[10]



[11]



[12]



[13]



[14]

bonjour a toutes et tous voici quelques photos de ce dimanche passé aux cazals avec la visite surprise de papy bonne semaine a tous

1. <http://1.bp.blogspot.com/-BpHjReZKXI0/USEVWbUU9WI/AAAAAAAAAks/VKcrT-yUKyM/s1600/023.JPG>
2. <http://3.bp.blogspot.com/-pbPYk1yQrU8/USEVdYY10wI/AAAAAAAAAk0/unwftkSpsAc/s1600/031.JPG>
3. <http://3.bp.blogspot.com/-DejEQmLOUqQ/USEVnR4qqkI/AAAAAAAAAk8/yNOZFurzXN4/s1600/109.JPG>
4. <http://2.bp.blogspot.com/-CcyiRC7L6vU/USEVt7A0HcI/AAAAAAAAA1E/nQqHJz2uzZE/s1600/039.JPG>
5. [http://4.bp.blogspot.com/-69M1PdHT40w/USEV\\_L04-hI/AAAAAAAAA1M/FPP4743QakA/s1600/072.JPG](http://4.bp.blogspot.com/-69M1PdHT40w/USEV_L04-hI/AAAAAAAAA1M/FPP4743QakA/s1600/072.JPG)
6. <http://4.bp.blogspot.com/-VZ1VGFIAU5g/USJkPkbk9nI/AAAAAAAAAXk/arYD-yYxPFQ/s1600/038.JPG>
7. [http://3.bp.blogspot.com/-YJbG\\_qH7qvg/USJkBQ1g5lI/AAAAAAAAAXc/nj4yUNE2IIg/s1600/Photos-0035.jpg](http://3.bp.blogspot.com/-YJbG_qH7qvg/USJkBQ1g5lI/AAAAAAAAAXc/nj4yUNE2IIg/s1600/Photos-0035.jpg)
8. <http://3.bp.blogspot.com/-dCtsVZKbwq8/USEWG9vQ3HI/AAAAAAAAA1U/gxi1X0kkTCU/s1600/062.JPG>

9. [http://1.bp.blogspot.com/-Ruf2vuhERJY/USEW0kMQI\\_I/AAAAAAAAA1c/SZH4VCZocSY/s1600/080.JPG](http://1.bp.blogspot.com/-Ruf2vuhERJY/USEW0kMQI_I/AAAAAAAAA1c/SZH4VCZocSY/s1600/080.JPG)
10. <http://1.bp.blogspot.com/-mawS7QhZWbg/USEWXH2uwOI/AAAAAAAAA1k/dB8G9wRq0iY/s1600/097.JPG>
11. <http://2.bp.blogspot.com/-61hzBbbAeQY/USEWeK78gGI/AAAAAAAAA1s/IepvIDmSWNw/s1600/084.JPG>
12. <http://2.bp.blogspot.com/-Ubagj9G2MOU/USEWrONXKnI/AAAAAAAAA10/dheicXYQL54/s1600/113.JPG>
13. <http://1.bp.blogspot.com/-VymhE36hB6U/USEWyYDcTVI/AAAAAAAAA18/xzZYCcQVQXI/s1600/114.JPG>
14. <http://1.bp.blogspot.com/-0rejQyImCnQ/USEW92ApuNI/AAAAAAAAA1E/pmUZkqWv8WA/s1600/077.JPG>

---

riton (2013-02-18 10:13:50)

Toujour présent le Papy....quand il peu faire le beau...au milieu de ces dames!!!Un monument cet Homme!

Viviane Z (2013-02-18 19:10:51)

tres belle journee du soleil de la technique et de la bonne humeur  
a refaire

## **Samedi 15 Février Photo vidéo sans photo ni vidéo (2013-02-17 20:17)**

### **GROTTE DE VARENNES**

**Participants : Olivier COQUELET - Daniel CONSTANS - Jean-Michel ESCANDE - Isabelle MAD - Véronique RIEUSSEC - Alain FAURE - Alain MALRIC**

**Marie GUERARD et Christian GIRAUD pour le SCM**

**TPST : 4 h**

**Rédacteur fiche : Alain Faure**

Nous entrons dans Varennes vers 14 h 30 avec nos 2 accompagnateurs du SCM.

Notre but est bien sûr de réaliser un film sur Varennes (et des photos pour Olivier) mais mes souvenirs de la cavité datant des années 70, j'ai donc préféré avant de se déplacer avec nos batteries et phares aller en repérage. Quel bonheur sans notre matériel!

Visite donc du réseau d'entrée, galerie des gours, réseau Bennes jusqu'au panneau "chauves-souris" puis le réseau Varennes. passage d'une première chatière étroite et très humide, opposition puis re-chatière et on pénètre dans le 1 bis. On franchit le passage du câble et stoppons un peu plus loin, ça devient trop profond (en terme de flotte).

Retour donc et sortie tranquille en repérant au mieux tous les passages heureusement facilités par quelques balisages réfléchissantes.

Il va quand même falloir plusieurs sorties pour filmer tout ça et dans des conditions pas toujours terribles, mais la cavité mérite d'être immortalisée en images comme bien d'autres du Minervois.

---

Jean Michel (2013-02-19 22:13:57)

Magnifique cascade au fond de Varenne, l'eau gicle au sol d'une galerie perchée et se déverse dans un très beau puits méandre de 5 à 6m qu'il faut enjamber d'un pas hardi!

**(2013-02-17 20:31)**

---

## **Roc de Nitable : les résultats (2013-02-18 11:03)**

Au départ, trois sources ont donc été surveillées après les injections qui ont eu lieu à 18h d'écart pour 800m de distance. Deux sources dans la vallée du Sou : Le Liadou et la source de Caune Pont captée

pour le village, plus une source proche des injections en bas du canyon de Caulière (la source du GR36 qui se révélera indépendante du système).

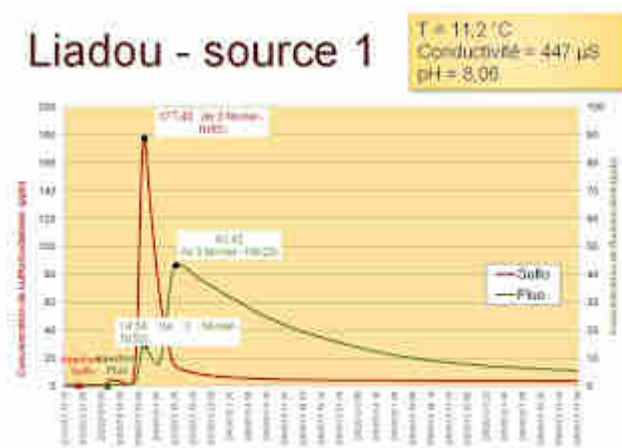
Une quatrième source sera à son tour suivie à proximité immédiate du Liadou, après que nous nous soyons aperçus qu'il ne s'agissait pas d'un sous-écoulement de celle-ci mais bien de l'exutoire d'un aquifère intermédiaire entre celui du Liadou et celui de la source captée.

Les résultats ont donc été à la hauteur de l'investissement puisque pas moins de trois circulations d'eau distinctes et néanmoins interconnectées par endroit ont été mises en évidence entre les deux vallées.

- La première est très rapide puisqu'il n'a fallu que 14 heures à la rhodamine pour traverser le roc de Nitable et ressortir massivement à la source du Liadou à Termes. C'est ici un important réseau souterrain, potentiellement pénétrable par l'homme, dont l'existence vient d'être révélée. Nul doute que la découverte de celui-ci motivera les explorateurs du département dans les prochaines années.
- La seconde circulation s'effectue non loin de la première mais dans un compartiment plus profond, situé à environ 150m sous l'horizon noyé de la montagne (l'horizon noyé se situe généralement à l'altitude des vallées principales, ici celle du Sou). Cette circulation est aussi plus lente, il aura fallu plus de trois jours aux colorants pour la parcourir.
- Enfin la troisième circulation intéresse directement les habitants de Termes puisqu'elle aboutit à la source captée pour l'alimentation en eau potable du village. Il a été mis en évidence que l'eau transitait à assez grande profondeur (400 à 500m) sous le niveau de la vallée, et que les réserves étaient probablement énormes. Les colorants, extrêmement dilués, n'ont commencé à apparaître ici qu'au bout de 6 jours.

En outre, grâce à l'opération, le bassin versant de cette source captée a pu être clairement défini. Ainsi, cette ressource naturelle pourra être mieux protégée d'éventuelles pollutions à l'avenir. Une application concrète de la science.

Le rapport final promet d'être très dense car le massif s'avère fascinant de complexité; réseaux spéléo et hydrothermalisme cohabitent. Quelques images pour illustrer...



[1]

Le pic de sulfo, très massif, correspond sans doute à un transit rapide dans un drain karstique activé par les hautes eaux mais sec en été. Sa découverte sera l'enjeu des futures explorations sous le massif.

La fluoresceine est beaucoup plus diluée. Cette dilution a forcément lieu dans une zone noyée temporaire mais à drainage rapide entre la perte amont et la perte aval.





[2]

Restitution de sulfo dans la source annexe 2 du Liadou avec un décalage de plus de 40h avec la source principale. L'eau se mélange dans le Sou. Au même moment au Liadou (distance = 100m), la restitution de fluo est terminée



[3]

Début de restitution nocturne de fluo au Liadou. Malgré la dilution et un débit raisonnable (100 l/sec), le transit a été très rapide, proche de 140 m/h !





[4]

Mesures de débit au courantomètre



[5]

Surveillance de la source du GR36 en bas du canyon de Caulière. Ambiance humide...

1. [http://2.bp.blogspot.com/-ThgUf\\_reFAk/USH5n26--1I/AAAAAAAAA2g/n7ioGFB0dzM/s1600/courbeliadou.jpg](http://2.bp.blogspot.com/-ThgUf_reFAk/USH5n26--1I/AAAAAAAAA2g/n7ioGFB0dzM/s1600/courbeliadou.jpg)
2. <http://3.bp.blogspot.com/-e7Hu2aTJNxA/USH60xJ9o0I/AAAAAAAAA2o/WkC6yQ9aL64/s1600/P1040294.JPG>
3. [http://3.bp.blogspot.com/-U9lta-n1L\\_A/USH6z2ZA6NI/AAAAAAAAA2w/25Hoy3VRCw/s1600/DSC01925.JPG](http://3.bp.blogspot.com/-U9lta-n1L_A/USH6z2ZA6NI/AAAAAAAAA2w/25Hoy3VRCw/s1600/DSC01925.JPG)
4. [http://3.bp.blogspot.com/-1wEaHNyg\\_2g/USH7vGF-1gI/AAAAAAAAA28/tYpr7f6i3Tw/s1600/DSCF5424.JPG](http://3.bp.blogspot.com/-1wEaHNyg_2g/USH7vGF-1gI/AAAAAAAAA28/tYpr7f6i3Tw/s1600/DSCF5424.JPG)
5. <http://4.bp.blogspot.com/-s5f1W1TvF5w/USH8UyyTpjI/AAAAAAAAA3E/4RASavMSZmg/s1600/DSC01894.JPG>

---

masdan (2013-02-18 11:58:07)

Magnifiques, et récompense du travail.....immédiate !

riton (2013-02-18 16:44:12)

C'est du landart votre truc...du blanc...du rouge...du fluo!!!!

A quand du bleu!!!!?

Trou en aval a revoir cet été...non?

laurent (2013-02-18 20:58:15)

Déjà revu le trou le plus en aval. Beaucoup d'air malgré les hautes eaux. Il doit y avoir de la galerie fossile là dessous. J'ai revu aussi un trou souffleur situé à côté d'une perte annexe : de l'air aussi et pas qu'un peu...

Il manque un report de surface pour voir s'il est à l'aplomb du réseau connu (CA5) ou au delà.

Stoche (2013-02-18 23:20:32)

En parlant de report de surface, une carte du massif avec le tracé des colorations serait appréciée, mais je suppose qu'elle se trouvera dans le rapport final.

laurent (2013-02-19 09:23:13)

Plusieurs personnes me l'ont dit. Voeu exaucé

masdan (2013-02-21 14:34:58)

Je crois que tu avais trouvé un trou,dans le temps dans les parages du Nitable ,

laurent (2013-02-21 20:45:45)

Au dessus des gorges de Caune Pont, bonne mémoire effectivement. Mais il n'est pas sur le drain principal. En revanche, il y a un trou qui souffle l'été au dessus de la source du Liadou, on y avait bossé au début des années 2000. Mon petit doigt me dit qu'il va recevoir de nouvelles visites...

masdan (2013-02-21 21:46:55)

Ah ah l'aventure,quand c'est l'aventure...putain,bien que ça ne va pas tarder:ça me tarde !!!!!

**(2013-02-18 11:33)**

Dimanche 18 Fevrier 2013

participants : Christelle,Deniuse,Julie, Marie Paul, Henri G.

TPST : 3h ; 30 m de première

**(2013-02-18 17:42)**

.



[1]

1. [http://1.bp.blogspot.com/--BaaIFtJZ3Q/USJZQAWMUTI/AAAAAAAAAnM/Btsq73B\\_Y70/s1600/038.JPG](http://1.bp.blogspot.com/--BaaIFtJZ3Q/USJZQAWMUTI/AAAAAAAAAnM/Btsq73B_Y70/s1600/038.JPG)

## Complément d'infos Nitable (2013-02-19 09:21)

Tellement à gamberger sur les résultats du traçage que j'en ai oublié de poser le contexte de celui-ci avec des cartes. Erreur réparée

Pour résumer; fluorimètre 1 : source du Liadou ( $T^{\circ}=11,2^{\circ}\text{C}$ , débit = 100 l/sec environ)

fluorimètre 2 : source captée de Caune Pont ( $T^{\circ}=14,7^{\circ}\text{C}$ , débit = 25 l/sec environ)

fluorimètre 3 : source du GR36 ( $T^{\circ}=12,5^{\circ}\text{C}$ , débit = 10 l/sec environ)

fluorimètre 4 : source annexe 2 du Liadou ( $T^{\circ}=12,5^{\circ}\text{C}$ , débit = 8 l/sec environ)

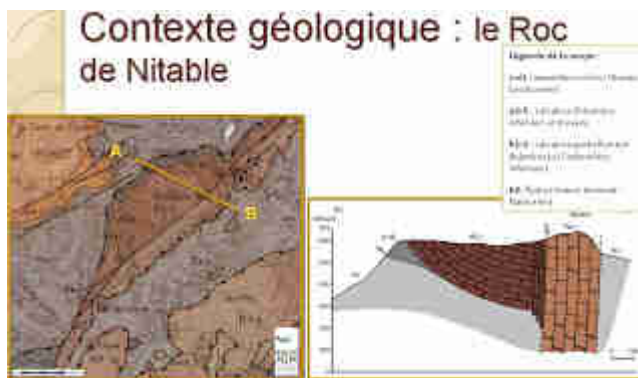
Débit perte injection sulfo : 5 l/sec

Débit perte injection fluo : 35 à 40 l/sec

### Localisation des fluorimètres et de l'injection des traceurs



[1] Carte IGN du Roc de Nitable (Source: Geoportail)



[2] Extrait de la carte géologique au 1:50,000 (Source: Geoportail) Coupes géologique du Roc de Nitable (Source: IGN)

1. [http://4.bp.blogspot.com/-\\_ZBNwKrLGLY/USMx4t4LywI/AAAAAAAAA38/9v\\_4J7vWv6A/s1600/cartetracagenitable.jpg](http://4.bp.blogspot.com/-_ZBNwKrLGLY/USMx4t4LywI/AAAAAAAAA38/9v_4J7vWv6A/s1600/cartetracagenitable.jpg)
2. <http://1.bp.blogspot.com/-tIdwujQcriA/USMx8GQLCOI/AAAAAAAAA4E/jTHgMIkriRs/s1600/coupegeolenitable.jpg>

## (2013-02-23 21:22)

JEUDI 21 FÉVRIER 2013:

Grotte des jeunes a Malabrac.

Une très belle Classique....a l'entrée difficile a localiser.

J'entraîne dans l'aventure :Jean Jacques de Bugarach,Marco de Serres et Dominique de St Louis.

Une belle équipe,ou seule Dominique a de l'expérience....mais une expérience qui date...de il y a plus de

20 ans...!

J'en profite pour finir de bien reéquiper le P25 (1 spit en rebord de surplomb).

Et chapeau bas a mes compagnons, qui n'ont peur ni des passages techniques, ni de l'impressionnant vide du dernier tronçon!

Visite de l'aval que je ne connaissais pas, ou en farfouillant, l'on s'arrête sur une étroiture gadouilleuse.

Et après, le fantastique "amont", ou plutôt la grande galerie... ou tout le monde en prend plein la vue... Ce qui m'étonne le plus ici, a une relative faible profondeur, c'est la présence de volumes aussi majestueux (cabrespiens), alors que le réseau sous ce chaînon du Roc Paradet, doit ce trouver a une bien plus grande profondeur (Voir le Chtulhu...)

A la remontée, Dominique décide.... d'arrêter les clopes... Marco m'impressionne par son calme et Jean Jacques ne se sent pas encore prêt pour déséquiper. Mais tous sont emballés....

TPST: 5H30

Pas de photos pour l'instant.... Jean Jacques n'arrivant pas a enregistrer les très belles qu'il a pris...

L'on reviendra sur le secteur, riche en beaux trous grandioses et un peu techniques (Aven du Roc Paradet, Grotte Chincholes, Aven de la Vache...)

---

Le Long (2013-02-24 20:58:59)

Salut, la grotte des Jeunes compte parmi les plus gros volumes que l'on a pu explorer sur le plateau. Elle constitue certainement un paléo-collecteur perché en altitude lors du basculement du massif (mise en évidence au Cthulhu par l'ARKHAM).

Actuellement, nous avons fait pas mal de travaux sur la cavité, notamment à l'aval, mais aussi dans la grande salle et les galeries supérieures. Pas de découverte majeure (pour l'instant) car nous tombons systématiquement sur des drains beaucoup plus récents qui pincent rapidement. Les grands volumes étant eux colmatés par le concrétionnement...

Le Long (2013-02-24 21:03:39)

J'oublie, pour info, l'Aven de la Vache est actuellement équipé jusqu'au nouveau fond (-275 m) sauf le puits d'entrée et le dernier puits de 10 m. Nous reprenons toutes les escalades depuis le fond. Vous pouvez en profiter pour faire la visite en respectant le matériel en place et stocké dans la cavité.

riton (2013-02-24 21:43:55)

Edouard.... le serveur du Blog... est une grosse daube!!!

Impossibilité totale de passer des photos... sans qu'elles ne soient grossies 3 ou 4 fois!!!!

Merci beaucoup pour ton message sympa; C'est retenu pour la vache.

(2013-02-24 22:28)



[1]



[2]



[3]



[4]

PHOTOS.....

Sur la sortie a la "grotte des jeunes".....et vous l'aurez compris....pas des photos de....jeunes!!!  
Ils galèrent moins que moi sur leur ordi!!!

1. [http://2.bp.blogspot.com/-upswmSe4p\\_Y/USqE6Zqbm2I/AAAAAAAAa0/vftGUyxVXx8/s1600/Photo+176.jpg](http://2.bp.blogspot.com/-upswmSe4p_Y/USqE6Zqbm2I/AAAAAAAAa0/vftGUyxVXx8/s1600/Photo+176.jpg)
2. <http://4.bp.blogspot.com/-MnAB7czQso0/USqFJelRysI/AAAAAAAAa8/DiGCF776hRY/s1600/Photo+181.jpg>
3. <http://2.bp.blogspot.com/-6L1euUOKCEw/USqFWih0c5I/AAAAAAAAAbE/GUIfX0P4F7g/s1600/Photo+182.jpg>
4. [http://3.bp.blogspot.com/-S0GCn3dCzBE/USqFju0010I/AAAAAAAAAbQ/\\_VKBUMwnJoU/s1600/Photo+184.jpg](http://3.bp.blogspot.com/-S0GCn3dCzBE/USqFju0010I/AAAAAAAAAbQ/_VKBUMwnJoU/s1600/Photo+184.jpg)

---

Stoche (2013-02-25 12:18:49)

C'est effectivement une magnifique cavité dont la galerie est à peu près au même niveau que celles du Bufo Fret.  
Dommage qu'il n'y ait pas de cheminement balisé et encore plus dommage de voir des "spéléos" marchant un

peu partout, enlaçant et touchant des concrétions. La formation ce n'est pas que de la technique c'est aussi l'apprentissage d'un déplacement harmonieux sous terre et le respect du milieu souterrain.

riton (2013-02-25 23:19:31)

Rassure toi Christophe...l'on n'a absolument rien sali...et les personnes avec qui j'étais sont on ne peu plus respectueuses des milieux naturels!!Peut bien plus que certains bourrins qui font de la "spél"...comme ils feraient n'importe quoi d'autre!!!!

Le Long (2013-02-26 00:10:28)

Cette cavité est peu visité ce qui l'a relativement bien protégé des dégradations. Il me semble cependant qu'un balisage avait été mis en place dans un passage sensible au départ de la grande galerie, à moins qu'il est disparut depuis. En tous cas il serait à améliorer, je garde cette idée dans un coin...

Stoche (2013-02-26 00:14:49)

C'est une remarque amicale. Je veux bien croire que vous n'avez rien sali mais les photos sont parlantes. C'est en répétant des attitudes semblables (sans en avoir conscience) que petit à petit les concrétions se ternissent et se salissent, même lorsqu'on pense être propres. On ne connaît que trop de cavités qui en ont subi les conséquences. Et puis il faut prendre de bonnes habitudes. Pas touche aux concrétions, sauf pour les casser (si, si ça arrive et il faut assumer) ou pour les nettoyer.

Le Long (2013-02-26 09:19:19)

Stoche serait un casseur de concrétions ?? !-)

riton (2013-02-26 10:36:33)

Effectivement, balisage a améliorer, avec peut être des fils, style fils pour la vigne. C'est plus discret et vendu en grande longueur.

Je pense que l'apprentissage du "toucher avec les yeux", ce fera au cours du programme chargé des sorties formation initiation, avec nos nombreux nouveaux. Par exemple à l'Embuc....

Nico....tu connais l'Embuc?

Le Long (2013-02-26 11:11:51)

Non, je n'en ai qu'entendu parler...

masdan (2013-02-26 15:34:31)

Bof....:-)

## **Trou de la Dent... Ca s'enkyste (2013-02-28 07:29)**

Vendredi 15 Février 2013

Trou de la Dent ; Trassanel

Jean Claude, Jean Marie TPST 6 heures

Pose d'un ARVA au fond de la faille ébouleuse et détection à l'entrée de la salle des Diamants où on avait senti un net courant d'air lors de notre dernière visite. L'ARVA pointe 7 mètres et la direction correspond à nos prévisions. Je teste l'ARVA à partir d'autres points mais la distance ne sera jamais inférieure. La faille en question correspond bien à l'éboulis qui précède la salle. Nous attaquons la désob. Avant de sortir manger JClaude s'occupe du dernier tir et de ce temps je vais au fond du trou de la Soufrière. Aucun courant d'air n'y est perceptible. Le CO testeur reste sur 0. Voilà au moins un bon point ! : es gaz ne partent pas vers cet aven. Je craignais un tube à vent. Cette hypothèse est éliminée de façon certaine. Vu la rapidité d'évacuation des gaz au fond de la faille il y a bien une suite.

L'après midi est moins productif, Christiane ayant fait ce qu'il fallait pour nous rendre somnolents. Je pensais suivre une faille plus ou moins dégagée, il n'en est rien. C'est ma pire désob : des blocs de schistes



plongés dans la terre et calcités par dessus. On n'avance pas. En plus il n'y a pas d'air et le fumigène que je pose au fond de la faille pour nous guider meurt après avoir craché une petite bouffée bleuâtre. Aucune fissurette, même de 1x5cm ! Peut être 2 trous infracentimétriques de section ovale qui soufflent parfois de façon intermittente sur un rythme aléatoire. Nous passons cependant sous une énorme dalle et y travaillons un moment avant de voir qu'un tir l'a fissurée et qu'elle ne va pas tarder à nous aplâter. Nous passons la fin de l'ap-midi à la détruire.



[1]

sous le bras gauche de JClaude : la dalle qui a essayé de nous aplâter

Pas très folichon comme séance. Nous reviendrons avec de bons fumigènes un jour de courant d'air.

1. [http://lh5.ggpht.com/-Q1qX1wkMA2Y/US75VUsdFFI/AAAAAAAAAB-s/YyaXb\\_8p1ok/s1600-h/IMG\\_1394%25255B9%25255D.jpg](http://lh5.ggpht.com/-Q1qX1wkMA2Y/US75VUsdFFI/AAAAAAAAAB-s/YyaXb_8p1ok/s1600-h/IMG_1394%25255B9%25255D.jpg)

---

### Cou(i)llonade à l'Hospitalet (2013-02-28 08:43)

Aven de l'Hospitalet, Gruissan

Michel, Guillaume, Claire, Jean Marie et François, Jo

TPST : 6 heures

Froid et vent polaire sur le parking de l'Hospitalet. Michel nous a organisé cette sortie pour la visite du réseau concrétionné post siphon. En effet, exceptionnellement, le siphon 1 a été pompé et permet l'accès à la suite.



[1]

Tourisme, pas de perfo, de massette etc. L'impression de partir à poil. Ca ne dure pas : François et Jo déchargent une quantité impressionnante de kits vides et nous les distribuent ... pour dépolluer et remonter des détritus !



[2]



[3]

[4]



Passage du siphon : à coté de cette flaque, Sévés c'est de l'eau bénite ! Il doit y avoir tellement de chimie que les déchets organiques ne se décomposent pas. Il n'y a même pas d'odeur. Claire hésite à se vautrer dans la soupe mais Michel trouve les mots qui la décident.



[5]



[6]

Derrière : belle galerie horizontale qui nous amène au dessus du P40 terminal.



[7]



[8]

[9]



Nous descendons. Michel et Guillaume perchés sur une petite vire sondent avec une buse métallique abandonnée : 3 mètres ?



[10]



[11]

[12]



Michel nous avait appâtés avec la promesse d'un plateau de fruits de mer, il n'avait pas précisé l'âge des coquilles :



[13]



[14]

[15]



Retour et visite du réseau concrétionné : extraordinaire. Même l'Embuc ne peut s'y mesurer. Protégé par le siphon le réseau est intact. Seul problème : mon appareil photo rend l'âme !

Remontée avec des concrétions plein les yeux et des déchets plein les kits.



[16]

1. [http://lh5.ggpht.com/-gvL7vEeC-Mg/US8JwTIAJuI/AAAAAAAAAB\\_o/zvshFsaE2As/s1600-h/2013%25252002%25252024%252520Aven%252520de%2525201%252527Hospitalet%252520%2525288%252529%25255B5%25255D.jpg](http://lh5.ggpht.com/-gvL7vEeC-Mg/US8JwTIAJuI/AAAAAAAAAB_o/zvshFsaE2As/s1600-h/2013%25252002%25252024%252520Aven%252520de%2525201%252527Hospitalet%252520%2525288%252529%25255B5%25255D.jpg)
2. [http://lh6.ggpht.com/-C\\_1n-Q-G3q8/US8JOQihdDI/AAAAAAAAAB\\_4/mQpAp927Rf8/s1600-h/2013%25252002%25252024%252520Aven%252520de%2525201%252527Hospitalet%252520%2525283%252529%25255B6%25255D.jpg](http://lh6.ggpht.com/-C_1n-Q-G3q8/US8JOQihdDI/AAAAAAAAAB_4/mQpAp927Rf8/s1600-h/2013%25252002%25252024%252520Aven%252520de%2525201%252527Hospitalet%252520%2525283%252529%25255B6%25255D.jpg)
3. [http://lh3.ggpht.com/-v3gXQ\\_mcF3I/US8J4YneVxI/AAAAAAACAI/RDdTsgG1AyE/s1600-h/2013%25252002%25252024%252520Aven%252520de%2525201%252527Hospitalet%252520%2525286%252529%25255B5%25255D.jpg](http://lh3.ggpht.com/-v3gXQ_mcF3I/US8J4YneVxI/AAAAAAACAI/RDdTsgG1AyE/s1600-h/2013%25252002%25252024%252520Aven%252520de%2525201%252527Hospitalet%252520%2525286%252529%25255B5%25255D.jpg)
4. <http://lh6.ggpht.com/-7cxB04sgGiA/US8JB8Yy2nI/AAAAAAACAY/5Axa1SChBlc/s1600-h/2013%25252002%25252024%252520Aven%252520de%2525201%252527Hospitalet%252520%2525287%252529%25255B9%25255D.jpg>
5. [http://lh6.ggpht.com/-DHXz7t-wPrA/US8J\\_Q0Jt7I/AAAAAAACAO/lVs-j7msy40/s1600-h/2013%25252002%25252024%252520Aven%252520de%2525201%252527Hospitalet%252520%25252842%252529%25255B8%25255D.jpg](http://lh6.ggpht.com/-DHXz7t-wPrA/US8J_Q0Jt7I/AAAAAAACAO/lVs-j7msy40/s1600-h/2013%25252002%25252024%252520Aven%252520de%2525201%252527Hospitalet%252520%25252842%252529%25255B8%25255D.jpg)
6. <http://lh3.ggpht.com/-r08v-ypaWpA/US8KCVdKrUI/AAAAAAACAA/66Z6Ep9X4RQ/s1600-h/2013%25252002%25252024%252520Aven%252520de%2525201%252527Hospitalet%252520%25252843%252529%25255B7%25255D.jpg>
7. [http://lh5.ggpht.com/-xwDnI\\_pXyGY/US8KF33e94I/AAAAAAACBI/CuJB0SqZnSg/s1600-h/2013%25252002%25252024%252520Aven%252520de%2525201%252527Hospitalet%252520%25252832%252529%25255B9%25255D.jpg](http://lh5.ggpht.com/-xwDnI_pXyGY/US8KF33e94I/AAAAAAACBI/CuJB0SqZnSg/s1600-h/2013%25252002%25252024%252520Aven%252520de%2525201%252527Hospitalet%252520%25252832%252529%25255B9%25255D.jpg)
8. <http://lh6.ggpht.com/-0QMxcw-dzvg/US8KITKdjVI/AAAAAAACBY/mtxrpBC0gYE/s1600-h/2013%25252002%25252024%252520Aven%252520de%2525201%252527Hospitalet%252520%25252836%252529%25255B8%25255D.jpg>
9. <http://lh3.ggpht.com/-jCJPnCrXPDw/US8KLhEB1RI/AAAAAAACBo/hULhFSqSqv8/s1600-h/2013%25252002%25252024%252520Aven%252520de%2525201%252527Hospitalet%252520%25252837%252529%25255B6%25255D.jpg>
10. <http://lh4.ggpht.com/-ia6qDD1XY2w/US8KPNzKRPI/AAAAAAACB4/eaf668AhPbw/s1600-h/2013%25252002%25252024%252520Aven%252520de%2525201%252527Hospitalet%252520%25252819%252529%25255B6%25255D.jpg>
11. <http://lh6.ggpht.com/-dFNJdp9jyzc/US8KTd8JixI/AAAAAAACCI/1zVBUsuBDL8/s1600-h/2013%25252002%25252024%252520Aven%252520de%2525201%252527Hospitalet%252520%25252815%252529%25255B6%25255D.jpg>
12. [http://lh4.ggpht.com/-tBbMEa5BHJ8/US8KXosiGXI/AAAAAAACCY/I4KUUr8\\_xP8/s1600-h/2013%25252002%25252024%252520Aven%252520de%2525201%252527Hospitalet%252520%25252823%252529%25255B6%25255D.jpg](http://lh4.ggpht.com/-tBbMEa5BHJ8/US8KXosiGXI/AAAAAAACCY/I4KUUr8_xP8/s1600-h/2013%25252002%25252024%252520Aven%252520de%2525201%252527Hospitalet%252520%25252823%252529%25255B6%25255D.jpg)
13. <http://lh3.ggpht.com/-XT0es3HQzFU/US8KbBNzfMI/AAAAAAACCo/96UZupQGQkY/s1600-h/2013%25252002%25252024%252520Aven%252520de%2525201%252527Hospitalet%252520%25252824%252529%25255B5%25255D.jpg>
14. <http://lh6.ggpht.com/-fLP00yPV0CA/US8Ker5FURI/AAAAAAACCC4/xWggTnfkhOE/s1600-h/2013%25252002%25252024%252520Aven%252520de%2525201%252527Hospitalet%252520%25252829%252529%25255B3%25255D.jpg>
15. <http://lh6.ggpht.com/-jW1yD0r34BE/US8KheH16bI/AAAAAAACDI/QIIovzWJdeI/s1600-h/2013%25252002%25252024%252520Aven%252520de%2525201%252527Hospitalet%252520%25252825%252529%25255B5%25255D.jpg>
16. <http://lh6.ggpht.com/-nPpCK8pc7b0/US8Kkm6YjYI/AAAAAAACDY/Kpj8XhpI51w/s1600-h/2013%25252002%25252024%252520Aven%252520de%2525201%252527Hospitalet%252520%25252841%252529%25255B4%25255D.jpg>

## 1.3 March

Photo Vidéo Samedi 02 mars 2013 (2013-03-04 20:41)

### GROTTE DE TRASSANEL

Participants : Olivier Coquelet, Alain et William Bondouy, Gaëlle Niel, Véronique Rieussec, Alain Faure  
 TPST : 3 h



Rédaction fiche : Alain Faure

Photos : Olivier Coquelet

Complément d'images et de photos dans le puits du I puis dans le II de l'entrée au chandelier.  
Casse-croûte au soleil et à l'abri



[1]



[2]



[3]





[4]



[5]

## **GROTTES DU MAQUIS et COROLUNA**

Participants : les mêmes + Alain Assémat

TPST : 3 h + 1 h surface

Mise en images et photos de ces 2 cavités l'une pour son histoire et l'autre pour la tradition de visite et d'initiation ainsi que pour sa collection de noms certains très anciens. Avec les éclairages une façon différente de les revoir.



[6]



[7]





[8]

Coroluna



[9]



[10]



[11]



[12]





[13]



[14]

1. [http://2.bp.blogspot.com/-CDPZNvVngF0/UTTFbJWSw6I/AAAAAAAAAGQ/pEpvCUst\\_WM/s1600/DSC\\_0056.JPG](http://2.bp.blogspot.com/-CDPZNvVngF0/UTTFbJWSw6I/AAAAAAAAAGQ/pEpvCUst_WM/s1600/DSC_0056.JPG)
2. [http://2.bp.blogspot.com/-JgOxPhA3u0k/UTTFsfPNeCI/AAAAAAAAAGY/rzTiF\\_Cv5yE/s1600/DSC\\_0043.JPG](http://2.bp.blogspot.com/-JgOxPhA3u0k/UTTFsfPNeCI/AAAAAAAAAGY/rzTiF_Cv5yE/s1600/DSC_0043.JPG)
3. [http://4.bp.blogspot.com/-S2ihA1a1Cpo/UTTGGoVKLKI/AAAAAAAAAGg/JpnZKx0BV3s/s1600/DSC\\_0068.JPG](http://4.bp.blogspot.com/-S2ihA1a1Cpo/UTTGGoVKLKI/AAAAAAAAAGg/JpnZKx0BV3s/s1600/DSC_0068.JPG)
4. [http://2.bp.blogspot.com/-PvNk9mFgcPI/UTTGph54XLI/AAAAAAAAAGo/Ogqhk41gB0k/s1600/DSC\\_0104.JPG](http://2.bp.blogspot.com/-PvNk9mFgcPI/UTTGph54XLI/AAAAAAAAAGo/Ogqhk41gB0k/s1600/DSC_0104.JPG)
5. [http://1.bp.blogspot.com/-cCH2BuBdPDg/UTTHDRTfcaI/AAAAAAAAAGw/3TDptjG5EY4/s1600/DSC\\_0070.JPG](http://1.bp.blogspot.com/-cCH2BuBdPDg/UTTHDRTfcaI/AAAAAAAAAGw/3TDptjG5EY4/s1600/DSC_0070.JPG)
6. [http://4.bp.blogspot.com/-imww\\_eygMhg/UTTjeSPA2dI/AAAAAAAAAHA/EAib5IMxnYs/s1600/DSC\\_0165.JPG](http://4.bp.blogspot.com/-imww_eygMhg/UTTjeSPA2dI/AAAAAAAAAHA/EAib5IMxnYs/s1600/DSC_0165.JPG)
7. [http://4.bp.blogspot.com/-EKrswcJvbzM/UTTjfo2eCMI/AAAAAAAAAHI/dJ6eBeRfCZY/s1600/DSC\\_0150.JPG](http://4.bp.blogspot.com/-EKrswcJvbzM/UTTjfo2eCMI/AAAAAAAAAHI/dJ6eBeRfCZY/s1600/DSC_0150.JPG)
8. [http://4.bp.blogspot.com/-\\_N6VUHNp-98/UTTjgG2AdOI/AAAAAAAAAHM/dR50SP4bIqI/s1600/DSC\\_0161.JPG](http://4.bp.blogspot.com/-_N6VUHNp-98/UTTjgG2AdOI/AAAAAAAAAHM/dR50SP4bIqI/s1600/DSC_0161.JPG)

9. [http://1.bp.blogspot.com/-ljTcZPY7N8/UTTkHLY7uZI/AAAAAAAAAHY/3qy0tmQhNk8/s1600/DSC\\_0080.JPG](http://1.bp.blogspot.com/-ljTcZPY7N8/UTTkHLY7uZI/AAAAAAAAAHY/3qy0tmQhNk8/s1600/DSC_0080.JPG)
10. [http://2.bp.blogspot.com/-iVDde1opPLc/UTTkHJfRYKI/AAAAAAAAAHc/z\\_Aj3W4xiHc/s1600/DSC\\_0014.JPG](http://2.bp.blogspot.com/-iVDde1opPLc/UTTkHJfRYKI/AAAAAAAAAHc/z_Aj3W4xiHc/s1600/DSC_0014.JPG)
11. [http://2.bp.blogspot.com/-qntDDbFkoWA/UTTkJoIyMWI/AAAAAAAAAHo/EW\\_NlRYyyDo/s1600/DSC\\_0059.JPG](http://2.bp.blogspot.com/-qntDDbFkoWA/UTTkJoIyMWI/AAAAAAAAAHo/EW_NlRYyyDo/s1600/DSC_0059.JPG)
12. [http://4.bp.blogspot.com/-AZ9jlQZzGIM/UTTkKUy04lI/AAAAAAAAAHs/dzMNQI4MK1E/s1600/DSC\\_0176.JPG](http://4.bp.blogspot.com/-AZ9jlQZzGIM/UTTkKUy04lI/AAAAAAAAAHs/dzMNQI4MK1E/s1600/DSC_0176.JPG)
13. [http://2.bp.blogspot.com/-7x4M9fy1BCk/UTT4nZTfTJI/AAAAAAAAAIA/sTyUzDqNOUw/s1600/DSC\\_0001.JPG](http://2.bp.blogspot.com/-7x4M9fy1BCk/UTT4nZTfTJI/AAAAAAAAAIA/sTyUzDqNOUw/s1600/DSC_0001.JPG)
14. [http://1.bp.blogspot.com/-VPUPD37rFhM/UTT4pwHMIHI/AAAAAAAAAII/NthQmGYVmu0/s1600/DSC\\_0198.JPG](http://1.bp.blogspot.com/-VPUPD37rFhM/UTT4pwHMIHI/AAAAAAAAAII/NthQmGYVmu0/s1600/DSC_0198.JPG)

---

masdan (2013-03-05 19:43:15)

Toutes les photos sont magnifiques, Mention spéciale pour la les gouttes d'eau qui élaboussent (une pose ?)

alain com classiq (2013-03-06 09:20:33)

effectivement daniel, olivier fait des poses pour ce genre de photos, idem pour la plupart des contre-jours, variable mais parfois des 20-25 sec., pas toujours facile quand il y a des personnages de rester vraiment statique pendant 20 sec.

à+

alain

## Photo Vidéo Dimanche 03 mars 2013 (2013-03-04 20:52)

On continue aujourd'hui encore notre travail de fourmi, ce n'est pas de la grande spéléo mais toute cette collecte servira bientôt.

### **GROTTE DES CAZALS**

Participants : Olivier Coquelet, Alain, Solange, Bastien et William Bondouy, Gaëlle Niel, Véronique Rieussec, Alain Faure, Alain Assémat, Daniel Constans

TPST : 2 h

Rédaction fiche : Alain Faure

Photos : Olivier Coquelet

Quelques images et photos de cette cavité ultra connue et fréquentée dans sa partie supérieure, mise en valeur par nos éclairages.

Casse-croûte à Limousis



[1]



[2]





[3]



[4]

## **GROTTE DE LIMOUSIS**

Participants : les mêmes

TPST : 3 h

Nous avons oeuvré tout d'abord dans les grands volumes de la partie non aménagée et repéré l'inscription de Tirafort le découvreur du grand lustre, pièce unique. Ensuite complément dans la partie touristique. En fin d'après-midi André Capdeville nous fait la surprise de sa visite, on repart tous jouer les touristes avec Philippe Clergue pour enregistrer ses commentaires, merci à lui pour nous avoir facilité les accès.



[5]




[6]





[7]



[8]



[9]



[10]

1. [http://4.bp.blogspot.com/-5obw2pne\\_Fo/UTT6qSm4DUI/AAAAAAAAAIQ/FfX1M4eEUJk/s1600/DSC\\_0011.JPG](http://4.bp.blogspot.com/-5obw2pne_Fo/UTT6qSm4DUI/AAAAAAAAAIQ/FfX1M4eEUJk/s1600/DSC_0011.JPG)
2. [http://1.bp.blogspot.com/-aKQKy90aU1I/UTT6tHm-hOI/AAAAAAAAAIY/kYf2UjzHm0/s1600/DSC\\_0044.JPG](http://1.bp.blogspot.com/-aKQKy90aU1I/UTT6tHm-hOI/AAAAAAAAAIY/kYf2UjzHm0/s1600/DSC_0044.JPG)
3. [http://4.bp.blogspot.com/-qor0tfxcMXo/UTT6tgokztI/AAAAAAAAAIg/U0Ysf0FF9JA/s1600/DSC\\_0068.JPG](http://4.bp.blogspot.com/-qor0tfxcMXo/UTT6tgokztI/AAAAAAAAAIg/U0Ysf0FF9JA/s1600/DSC_0068.JPG)
4. [http://4.bp.blogspot.com/-6cQXwairhXk/UTT6uzSCqAI/AAAAAAAAAIo/1xPSjJSQij0/s1600/DSC\\_0084.JPG](http://4.bp.blogspot.com/-6cQXwairhXk/UTT6uzSCqAI/AAAAAAAAAIo/1xPSjJSQij0/s1600/DSC_0084.JPG)
5. [http://1.bp.blogspot.com/-D0CuTlRnH3M/UTT7PI5HggI/AAAAAAAAAIw/M9CKdvkI0qo/s1600/DSC\\_0009.JPG](http://1.bp.blogspot.com/-D0CuTlRnH3M/UTT7PI5HggI/AAAAAAAAAIw/M9CKdvkI0qo/s1600/DSC_0009.JPG)
6. [http://2.bp.blogspot.com/-hCm1F7xjP94/UTT7RHuHAPI/AAAAAAAAAI4/hbQrrrHj3RM/s1600/DSC\\_0038.JPG](http://2.bp.blogspot.com/-hCm1F7xjP94/UTT7RHuHAPI/AAAAAAAAAI4/hbQrrrHj3RM/s1600/DSC_0038.JPG)
7. [http://3.bp.blogspot.com/-EA2DF54BEY0/UTT7TcE0ryI/AAAAAAAAAJA/wRIXi3x72AE/s1600/DSC\\_0114.JPG](http://3.bp.blogspot.com/-EA2DF54BEY0/UTT7TcE0ryI/AAAAAAAAAJA/wRIXi3x72AE/s1600/DSC_0114.JPG)
8. [http://3.bp.blogspot.com/-sV8zWZNNxMA/UTT7Vz5gE7I/AAAAAAAAAJE/5ij\\_bzHCKsE/s1600/DSC\\_0147.JPG](http://3.bp.blogspot.com/-sV8zWZNNxMA/UTT7Vz5gE7I/AAAAAAAAAJE/5ij_bzHCKsE/s1600/DSC_0147.JPG)
9. [http://2.bp.blogspot.com/-p1pnaK7Gn9M/UTT7WMV7ZKI/AAAAAAAAAJM/ZxDFBa10\\_oM/s1600/DSC\\_0173.JPG](http://2.bp.blogspot.com/-p1pnaK7Gn9M/UTT7WMV7ZKI/AAAAAAAAAJM/ZxDFBa10_oM/s1600/DSC_0173.JPG)
10. [http://1.bp.blogspot.com/-ajivyoocQs/UTT7YnzD5ZI/AAAAAAAAAJY/nyrjn6Pwppg/s1600/DSC\\_0186.JPG](http://1.bp.blogspot.com/-ajivyoocQs/UTT7YnzD5ZI/AAAAAAAAAJY/nyrjn6Pwppg/s1600/DSC_0186.JPG)

---

riton (2013-03-05 11:36:36)

Chapeau bas aux photographes et toute l'équipe....pour ces hyper classiques du SCA...qui apparaissent sous un autre jour!!!

De sacré volumes dans ce Coroluna...j'avais oublié!

alain com classiq (2013-03-06 09:18:35)

effectivement henri, on voit ces petites cavités hyper classiques sous un autre oeil, en plus il y avait pas mal d'eau et de jolis gours, de belles enfilades qu'on ne juge pas forcément. je pense qu'on fera quelques autres petites cavités du secteur pour les visualiser ainsi.

alain

**(2013-03-06 20:50)**

Mercredi 6 Mars 2013:Font de Dotz: Découverte-initiation.

Les conditions d'humidité extrême....ne nous arrêtent pas....et l'on se retrouve quand même a 9 sur le parking: Pour les cadres: Moi même,Patrick, Julie,et pour les nouveaux:Joel, Monika,Marie Paule qui sont déjà de bons pratiquants, et dans les tous nouveaux: Sophie,Pierrot et Pierre.

Je n'ai jamais vu une humidité pareille dans ce trou...!Déjà en surface....le grondement du torrent du Caoussanel était impressionnant!Dedans, l'aval siphonnant a quelques mètres sous la salle du cercle restreint....Donc le gros de la troupe fait un petit tour dans la galeries des gypse King sous la conduite de Patrick,puis l'on révisé ou apprend la technique sur les ateliers équipés précédemment dans le plafond de la salle.Tous bouillaqueux et trempés....l'on peu dire que cette fois ci, l'on fait de "l'immersion" en conditions réelles et non aseptisées..!Les deux Pierre, et Sophie découvrent et commencent a bien intégrer.Joel prend vraiment de l'aisance, et Julie se perfectionne aux conversion bloqueur-descendeur.Par contre évidemment....totale impossibilité de faire un cheminement dans l'amont....mais c'est déjà bien dans de telles conditions...Et je sent une belle flamme dans les yeux de tous a la sortie....

Vieux SCA....tu deviendra grand!!!!

Hélas aucune photos....l'appareil de Julie nous ayant fait l'indélicatesse de nous lâcher en route...

TPST: 6H30

---

christelle (2013-03-07 14:53:30)

Et un grand merci à Julie et à Patrick d'avoir répondu à l'appel pour encadrer avec Henri!

## **Entrainement à la prospection hivernale (2013-03-06 21:17)**

Dimanche 03 Mars 2013

Section Ski de Rando du SCA : Jean Michel, Isa, Guillaume, Jean Marie

Trop de soleil pour aller sous terre. En plus la neige est excellente et en quantité exceptionnelle.

Alors que Sylvain de son coté tourne autour du Mounégou, nous nous retrouvons au pied de Montségur. Direction le Soulayrac, en marge du massif de la Frau.

C'est l'occasion pour Guillaume de perfectionner sa technique. En fait de ski de rando, c'était plutôt du ski-raïd : passage de ruisselets :



[1]



[2]

[3]





de rivière : Jean Michel a essayé de passer sur le pont et vient de tomber dans la rivière :



[4]

proche du sommet :



[5]

[6]



[7]



[8]



retour dans la forêt :



[9]  
132

[10]



[11]

[12]



Pas de trous détectés si ce n'est les multiples excavations créées lors de nos fréquentes chutes !

1. <http://lh3.ggpht.com/-BYHUSBFX5w/UTejqbsuDAI/AAAAAAAAACEY/UbhG9Su81iQ/s1600-h/2013%25252003%25252003%252520Soulayrac%252520%2525284%252529%25255B8%25255D.jpg>
2. [http://lh3.ggpht.com/-JoZk\\_syyIfc/UTejtkwZbTI/AAAAAAAAACEo/LD4CjvhQ61E/s1600-h/2013%25252003%25252003%252520Soulayrac%252520%2525286%252529%25255B7%25255D.jpg](http://lh3.ggpht.com/-JoZk_syyIfc/UTejtkwZbTI/AAAAAAAAACEo/LD4CjvhQ61E/s1600-h/2013%25252003%25252003%252520Soulayrac%252520%2525286%252529%25255B7%25255D.jpg)
3. [http://lh5.ggpht.com/-dz13J13u2\\_o/UTejwUK81EI/AAAAAAAAACE4/W2QsBhkkogs/s1600-h/2013%25252003%25252003%252520Soulayrac%252520%2525288%252529%25255B8%25255D.jpg](http://lh5.ggpht.com/-dz13J13u2_o/UTejwUK81EI/AAAAAAAAACE4/W2QsBhkkogs/s1600-h/2013%25252003%25252003%252520Soulayrac%252520%2525288%252529%25255B8%25255D.jpg)
4. <http://lh5.ggpht.com/-4GMvuM1IudY/UTejzLvFMiI/AAAAAAAAACFI/vpoDRhNSfeA/s1600-h/2013%25252003%25252003%252520Soulayrac%252520%25252811%252529%25255B7%25255D.jpg>
5. <http://lh3.ggpht.com/-Hywob0Q1o0o/UTej2Gvrz-I/AAAAAAAAACFY/gcUm0h5I00I/s1600-h/2013%25252003%25252003%252520Soulayrac%252520%25252811%252529%25255B7%25255D.jpg>

252520Soulayrac%252520%25252817%252529%25255B6%25255D.jpg

6. <http://lh3.ggpht.com/-2rsh8-btJWI/UTej47q4JOI/AAAAAAAAACFo/RvkMQLzKjIY/s1600-h/2013%25252003%25252003%252520Soulayrac%252520%25252825%252529%25255B7%25255D.jpg>

7. <http://lh5.ggpht.com/-AcW1VA7aYHY/UTej76EueYI/AAAAAAAAACF4/gLbsQS1bzGU/s1600-h/2013%25252003%25252003%252520Soulayrac%252520%25252828%252529%25255B6%25255D.jpg>

8. <http://lh3.ggpht.com/-8YoGRGLfWfY/UTej-vEJq3I/AAAAAAAAACGI/odslYhV2dcM/s1600-h/2013%25252003%25252003%252520Soulayrac%252520%25252830%252529%25255B6%25255D.jpg>

9. <http://lh5.ggpht.com/-BzIZfHCrx3E/UTekCsgDwWI/AAAAAAAAACGY/f3UEjiKRH7M/s1600-h/2013%25252003%25252003%252520Soulayrac%252520%25252835%252529%25255B7%25255D.jpg>

10. <http://lh5.ggpht.com/-lHIiL2fm61w/UTekGgVTTNI/AAAAAAAAACGo/alWr01Zot2A/s1600-h/2013%25252003%25252003%252520Soulayrac%252520%25252837%252529%25255B6%25255D.jpg>

11. <http://lh4.ggpht.com/-Q94nJKV3800/UTekKcvPFkI/AAAAAAAAACG4/PWYG6r6w8Ww/s1600-h/2013%25252003%25252003%252520Soulayrac%252520%25252843%252529%25255B7%25255D.jpg>

12. [http://lh4.ggpht.com/-\\_I1N0b0qMo8/UTekOrfyhLI/AAAAAAAAACHI/X1QLJ4uX08w/s1600-h/2013%25252003%25252003%252520Soulayrac%25255B9%25255D.jpg](http://lh4.ggpht.com/-_I1N0b0qMo8/UTekOrfyhLI/AAAAAAAAACHI/X1QLJ4uX08w/s1600-h/2013%25252003%25252003%252520Soulayrac%25255B9%25255D.jpg)

---

## Météo Alerte Rouge (2013-03-06 21:44)

Il fallait s'y attendre...Avec les sols saturés de la fin de l'hiver, la pluie de l'Est a fait son oeuvre. Plus de 200mm en 36h sur les hauts bassins de l'Orbieu et de l'Agly. Bilan : une crue de niveau orange sur le bassin de l'Orbieu et rouge sur le bassin de l'Agly.

Sur ce dernier, la crue de référence de 1999 vient d'être dépassée, avec 2200 M3/sec en aval du Mas de Jau, soit plus que le débit du Rhône. Les journaux nationaux ont fait leur ouverture là dessus et déjà une personne a été emportée par les flots. Les routes sont coupées et inondées un peu partout.

J'ai pu arpenter non sans mal et quelques frayeurs les vallées du Sou et de l'Orbieu entre autres avec à la clé un petit reportage photo et vidéo.

[EMBED]

Celle-ci est prise dans le canyon de Caune Pont à Termes, spéciale dédicace à l'équipe toulousaine qui a travaillé sur ce site le mois dernier. Le chemin d'accès ainsi que le captage est sous eau !

[EMBED]

Le Sou en aval du village de Termes en bas du canyon bien connu des touristes. La largeur du torrent est d'environ 50m

[EMBED]

Le même site vu de plus près. Douche d'embruns et assurance sur un arbre pour ne pas être emporté...


La suivante est prise à Ribaute dans la vallée de l'Orbieu. La route est sous eau, le débit de la rivière atteint 500 M3/sec

[EMBED]



[1]

Il pleut aussi des blocs sur les routes (ici à Rennes les Bains, vallée de la Sals)



[2]

La source de l'Agly en contrebas de la grotte. Les connaisseurs et explorateurs de ce mythique réseau qui se défend reconnaîtront le site. Débit estimé sortant du karst : 5M3/sec



[3]

La cascade de Fourtou





[4]

La vallée de l'Orbieu en aval de Vignevieille. Les vignes et jardins sont sous eau

Enfin la journée ne serait pas complète sans une découverte intéressante. Dans les gorges de l'Orbieu, je repère une cascade douteuse ne correspondant à aucune vallée. Je suis déjà trempé, je ne risque plus rien à rentrer fouiller dans le maquis. Je découvre un trou au pied d'une petite falaise au dessus de la route. Il en sort une centaine de litres par seconde à gros bouillons. Ce trop plein n'avait jamais été repéré et ne doit couler que très rarement. Il sera à surveiller à la belle saison. Vu sa position, une belle découverte est possible.

Autre surprise de taille en sortant des buissons; je tombe sur André Capdeville, ancien spéléo toujours curieux de cette nature déchainée. Il avait lui aussi repéré cette cascade improbable. Les grands esprits se rencontrent, et l'instant est immortalisé...



[5]

1. [http://4.bp.blogspot.com/-MrkTKh4MHs8/UTedoy4Sn9I/AAAAAAAAA4Y/i8XQKzWtHxg/s1600/IMG\\_8228.JPG](http://4.bp.blogspot.com/-MrkTKh4MHs8/UTedoy4Sn9I/AAAAAAAAA4Y/i8XQKzWtHxg/s1600/IMG_8228.JPG)
2. [http://1.bp.blogspot.com/-Enrp-w3vHu0/UTedyJa7zjI/AAAAAAAAA4g/HeG766UoS34/s1600/IMG\\_8233.JPG](http://1.bp.blogspot.com/-Enrp-w3vHu0/UTedyJa7zjI/AAAAAAAAA4g/HeG766UoS34/s1600/IMG_8233.JPG)
3. [http://4.bp.blogspot.com/-1jucejH5nqw/UTeeGp-cBtI/AAAAAAAAA4o/PGD6Rg59ZSQ/s1600/Img\\_8235.jpg](http://4.bp.blogspot.com/-1jucejH5nqw/UTeeGp-cBtI/AAAAAAAAA4o/PGD6Rg59ZSQ/s1600/Img_8235.jpg)
4. [http://4.bp.blogspot.com/-aidSR5m1wIY/UTeeN6w0piI/AAAAAAAAA4w/K85EfjNb2TQ/s1600/IMG\\_8263.JPG](http://4.bp.blogspot.com/-aidSR5m1wIY/UTeeN6w0piI/AAAAAAAAA4w/K85EfjNb2TQ/s1600/IMG_8263.JPG)
5. [http://4.bp.blogspot.com/-4TPfoFn\\_-34/UTeeXpDjoSI/AAAAAAAAA44/3FdvEIXkqro/s1600/IMG\\_8266.JPG](http://4.bp.blogspot.com/-4TPfoFn_-34/UTeeXpDjoSI/AAAAAAAAA44/3FdvEIXkqro/s1600/IMG_8266.JPG)

---

André Tarrisse (2013-03-06 23:01:18)

Bonjour LAURENT,

je vois que ces Temps-ci, ce n'est pas l' Idéal pour faire du Tourisme du côté de chez Toi !! (...il pleut même des Blocs sur les routes du coin!!).

Ton Reportage Photo- Vidéo est des plus intéressant !!

Amitiés - André. -

masdan (2013-03-07 07:40:45)  
Toujours gonflé (à bloc) le Laurent !!

christelle (2013-03-07 08:02:06)  
André, je vois que les soucis pour écrire sur le blog sont résolus, super!  
Je comprends mieux pourquoi Laurent ne souhaitait pas prendre Alexandre avec lui lors de son périple d'hier! Je ne pensais pas la crue aussi grande.

Le Long (2013-03-07 09:30:16)  
Salut Laurent,  
Super reportage. Ce genre de conditions météorologiques sont riche en information sur le fonctionnement du karst. Je n'ai malheureusement pas pu faire le tour de nos massifs qui doivent aussi déborder de toute part. Je me suis retrouvé sur le littoral où mes sites d'étude on en pris un gros coup ! Du travail en perspective pour la fin de thèse !!

daniel constans (2013-03-07 20:16:22)  
Impressionnant en effet

(2013-03-10 15:35)



[1]



[2]



[3]



[4]



[5]



[6]



[7]



[8]





[9]



[10]



[11]

Bonjour à tous voici quelques photos de la journée secours aux Cazals. J'espère que tout le monde se reconnaitra. Bonne semaine à tous

1. <http://4.bp.blogspot.com/-lsMhRXZr3vg/UTyX6i-5rQI/AAAAAAAAAp4/X5MPn1zPAXc/s1600/014.JPG>
2. <http://2.bp.blogspot.com/-N7pApxbLz40/UTyYAfXFB7I/AAAAAAAAAqA/MbzjRoMaTFc/s1600/016.JPG>
3. [http://4.bp.blogspot.com/-J0X2HbZ\\_S8k/UTyYM9xVM1I/AAAAAAAAAqI/0eVPz\\_k1LLk/s1600/031.JPG](http://4.bp.blogspot.com/-J0X2HbZ_S8k/UTyYM9xVM1I/AAAAAAAAAqI/0eVPz_k1LLk/s1600/031.JPG)
4. [http://3.bp.blogspot.com/-ZqtWR2RXkBA/UTyYaEYQ\\_pI/AAAAAAAAAqQ/oVRapCDjiMM/s1600/057.JPG](http://3.bp.blogspot.com/-ZqtWR2RXkBA/UTyYaEYQ_pI/AAAAAAAAAqQ/oVRapCDjiMM/s1600/057.JPG)



5. <http://1.bp.blogspot.com/-VTgSAVcgEv0/UTyYuRmsYEI/AAAAAAAAAqY/tGXfHotsocw/s1600/069.JPG>
6. [http://2.bp.blogspot.com/-PRCdPfHingY/UTyY7TQYf5I/AAAAAAAAAqg/RJCwj0\\_eb24/s1600/048.JPG](http://2.bp.blogspot.com/-PRCdPfHingY/UTyY7TQYf5I/AAAAAAAAAqg/RJCwj0_eb24/s1600/048.JPG)
7. <http://4.bp.blogspot.com/-epf2BXHptKA/UTyZiJfNlwI/AAAAAAAAAqo/kR5Bv6B1GAo/s1600/049.JPG>
8. <http://1.bp.blogspot.com/-tfsbKGr5s40/UTyZN2mFifI/AAAAAAAAAqw/St-JJaNFdKM/s1600/059.JPG>
9. <http://1.bp.blogspot.com/-F1q481aIveU/UTyZdY930mI/AAAAAAAAAq4/XICAZgl21kA/s1600/035.JPG>
10. <http://4.bp.blogspot.com/-p6uKphWTZ90/UTyZn43NV8I/AAAAAAAAArA/Is-18RBXd5U/s1600/045.JPG>
11. <http://3.bp.blogspot.com/-SLH3KLWcXNI/UTyZw2CI3SI/AAAAAAAAArI/V-s8kF4Xbbe/s1600/065.JPG>

---

Viviane Z (2013-03-12 19:35:07)

journee tres interessante avec en plus du soleil  
merci à nos conseillers

**(2013-03-14 09:50)**

APPEL DU PRESIDENT D'HONNEUR :

Tout simplement pour alimenter en photos le trombinoscope, qui est un outil très sympathique de communication entre nous.....et que je trouve bien vide!!!

Pour ceux qui ont encore des cheveux....allez chez le coiffeur....et demandez à vos proches de vous tirer de beaux portraits!!!

---

Jean Marie (2013-03-14 11:41:15)

Pour ceux qui malgré tout n'y arrivent pas j'ai photoshop...

alain com classiq (2013-03-17 12:42:34)

entièrement d'accord Henri, mais faudrait-il aussi qu'il le nom complet soit porté sur les photos sinon ça ne sert à rien, la plupart des photos n'ont qu'un chiffre et un simple prénom n'amène pas grand chose quand on ne connaît pas les gens

**Avis de traçage (2013-03-14 10:04)**

Un petit rappel pour vous confirmer que ce weekend aura lieu LE multitraçage de la décennie entre les vallées de l'Argent Double et de l'Orbiel. Pas moins de 65 kg de traceurs divers et variés seront injectés dans le massif entre Samedi matin et Dimanche après-midi

Les volontaires pour donner un coup de main à cette opération sont les bienvenus, surtout pour descendre les 50 à 80L de sulfo diluée jusqu'à -150m dans les VDA Samedi après midi. Faites vous connaître...

Si tout se passe bien, l'enseignement qui sera tiré de ce méga-traçage conditionnera l'avenir des recherches spéléologiques de ce massif



[1]

1. <http://2.bp.blogspot.com/-chhZbwXUn7A/UUGSdlGp1rI/AAAAAAAAA5I/cs2JdqYj0uA/s1600/fluo2.jpg>

---

riton (2013-03-15 08:23:24)

Venez nombreux voir cette opération de "landart"spéléologique!!!!

Le Long (2013-03-15 10:20:38)

Salut Laurent,

Je serais éventuellement intéressé à venir vous filer un coup de main. Comment s'organise ce weekend ?

laurent (2013-03-15 12:01:23)

On s'est donné rendez vous vers 10h samedi matin en bas de la route d'accès au gouffre de Cabrespine pour la première injection dans la perte sud de la Clamoux (jusque midi). L'après midi on ira injecter aux VDA.

Ensuite Dimanche on s'occupe de deux pertes à l'Est du massif. Appelle ce soir selon tes dispos...

Anonymous (2013-03-15 14:11:19)

Normal la Salz rouge ?

<http://www.youtube.com/watch?v=h79D8rpsEM4> &feature=share

et la Rialsesse verte ??

...

masdan (2013-03-15 15:05:09)

Je viendrai pour le matin .Les injections de Dimanche c'est quoi?Grotte de Citou,Oudivielle ?

laurent (2013-03-15 21:10:36)

Le Rialsesse et la Sals, c'est pas nous ! (pour une fois).

Daniel les injections de Dimanche c'est effectivement la grotte de Citou mais aussi la perte du ruisseau de Peyremale (inédite).

A demain

## Bienvenue aux nouveaux membres Boutique du Club (2013-03-16 20:13)

Bonjour à tous,

Bienvenue à quatre nouveaux membres : Marc de Serres, Gaël et Annette de Sougraigne, Pierre de Salsigne et à Dominique Petuya, amie d'Henri.

Vous retrouverez leurs coordonnées dans l'accès membre.

Alain me demande de signaler la présence des produits dérivés du club en ligne sur le site du Club à l'adresse suivante : <http://speleoclubdelaud.fr/boutique.htm>.

Vous y verrez la nouvelle "collection" de 6 magnets du club (en photo ci dessous). Les membres qui souhaitent en vendre à leurs connaissances, familles ou qui ont des idées de lieux ou il est possible de les mettre en ligne peuvent en récupérer, me le dire. Alain et Véro en ont ainsi vendu 60 en quelques semaines.

Les tarifs indiqués sur le site sont pour les "non membres". Ils sont moins élevés pour les membres : 2 euros le magnet, 5 euros pour les agrandissements 30x45 et 2 euros pour les 20x30 cm.

Les calendriers ne seront disponibles qu'à la rentrée.

A+

Christelle



[1]



[2]



[3]



[4]



[5]



[6]

1. <http://2.bp.blogspot.com/-r0lB2tJEtWg/UUTEpBYfnMI/AAAAAAAAAX4/aOGADSw3g3E/s1600/AIMANT.jpg>
2. [http://4.bp.blogspot.com/-nf\\_wPHWUgeU/UUTepNjTG4I/AAAAAAAAAX8/ssSABXXMaxE/s1600/magnet2.jpg](http://4.bp.blogspot.com/-nf_wPHWUgeU/UUTepNjTG4I/AAAAAAAAAX8/ssSABXXMaxE/s1600/magnet2.jpg)
3. <http://4.bp.blogspot.com/-dXmivfRKCOA/UUTEpQKd-VI/AAAAAAAAAYA/LAjXIYN4iDw/s1600/magnet1.jpg>

4. [http://2.bp.blogspot.com/-rrZpooW\\_RpY/UUTEp391mrI/AAAAAAAAAYI/UUJ3udZdwHg/s1600/magnet3.jpg](http://2.bp.blogspot.com/-rrZpooW_RpY/UUTEp391mrI/AAAAAAAAAYI/UUJ3udZdwHg/s1600/magnet3.jpg)
  5. <http://2.bp.blogspot.com/-n84KNWzrYS8/UUTEQA8zbzI/AAAAAAAAAYQ/02kq00rnGH4/s1600/magnet4.jpg>
  6. <http://3.bp.blogspot.com/-TzDNjWI-MlE/UUTEQbui0AI/AAAAAAAAAYU/qmpYrAuyurQ/s1600/magnet5.jpg>
- 

**Sortie Photo-Vidéo du Samedi 15 mars 2013 (2013-03-17 12:27)**

**AVEN DU MACOUME (commune d'Olargues-Hérault)**

**Rédaction fiche : Alain Faure**

**Participants : Alain Malric - Daniel Constans - Olivier Coquelet - Alain, Solange, William et Bastien Bondouy - Véronique Rieussec - Alain Faure - Daniel Guasco - "Filou"**

**TPST : 7h ;**

**Photos : Olivier Coquelet**


Nous continuons aujourd'hui notre film sur cette magnifique grotte du Macoumé complété par les photos d'Olivier. Pendant qu'il rattrape son retard, n'ayant pas été là lors des 2 dernières sorties, Daniel C, Alain M. et moi-même partons avec Daniel G. et Filou repérer la salle rouge, la galerie du Siporex et revoir la branche de l'A365. On retrouve les autres vers midi pour le casse-croûte.

Après les pluies les gours sont bien pleins dans lesquels se reflètent les concrétions, de l'eau coule un peu partout sur les concrétions en éclaboussures féeriques (voir photos), un moment à ne pas rater. On opère donc dans ce réseau de l'A365 où des griffades, ossements et bauges à ours sont également visibles, ainsi que de nombreuses fistuleuses de taille remarquable. L'oeil de verre est une perle ovoïde enchassée dans son logement d'où l'on ne peut l'extraire mais qui tourne sous l'impact de la goutte d'eau.

Encore une super journée de contemplation. Comme toujours quelques photos d'Olivier.







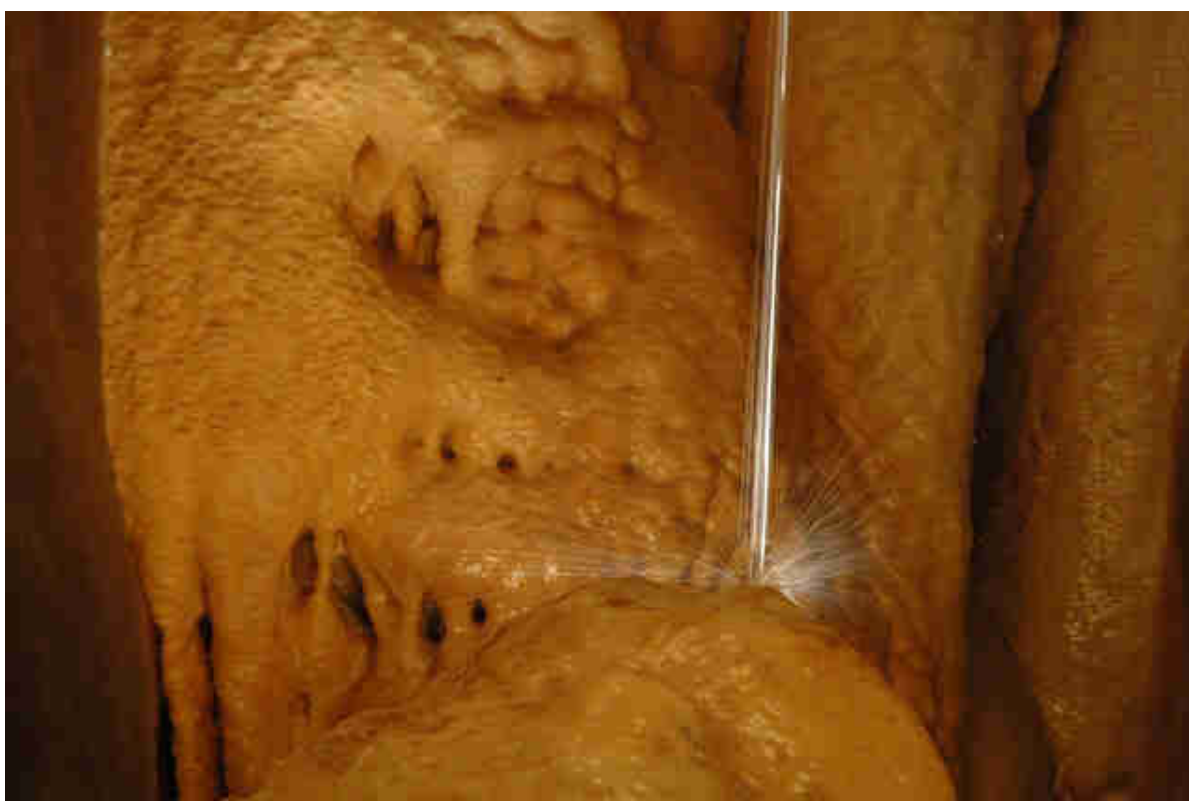
[2]



[3]



[4]



[5]



[6]



[7]






[8]



[9]



[10]





[11]



[12]



[13]



[14]

1. [http://2.bp.blogspot.com/-NHFDgrNGFN0/UUWnSQdgxmi/AAAAAAAAAJ0/F2vA3AH45ko/s1600/DSC\\_0097.JPG](http://2.bp.blogspot.com/-NHFDgrNGFN0/UUWnSQdgxmi/AAAAAAAAAJ0/F2vA3AH45ko/s1600/DSC_0097.JPG)
2. [http://3.bp.blogspot.com/-05nFFtsPwPY/UUWnSVrjJFI/AAAAAAAAAJs/EnDYINvPG1M/s1600/DSC\\_0078.JPG](http://3.bp.blogspot.com/-05nFFtsPwPY/UUWnSVrjJFI/AAAAAAAAAJs/EnDYINvPG1M/s1600/DSC_0078.JPG)
3. [http://3.bp.blogspot.com/-blWc8hMUCOE/UUWnS3yG4xI/AAAAAAAAAJ4/UyYe\\_lVDXB8/s1600/DSC\\_0085.JPG](http://3.bp.blogspot.com/-blWc8hMUCOE/UUWnS3yG4xI/AAAAAAAAAJ4/UyYe_lVDXB8/s1600/DSC_0085.JPG)
4. [http://4.bp.blogspot.com/-TFIf86nZrp4/UUWnZ8bTxZI/AAAAAAAAAKA/TcTwhWdowyU/s1600/DSC\\_0099.JPG](http://4.bp.blogspot.com/-TFIf86nZrp4/UUWnZ8bTxZI/AAAAAAAAAKA/TcTwhWdowyU/s1600/DSC_0099.JPG)
5. [http://4.bp.blogspot.com/-ZNtnWOM4WGM/UUWnaHmJZHI/AAAAAAAAAKE/yIbNWdBGHWQ/s1600/DSC\\_0119.JPG](http://4.bp.blogspot.com/-ZNtnWOM4WGM/UUWnaHmJZHI/AAAAAAAAAKE/yIbNWdBGHWQ/s1600/DSC_0119.JPG)
6. [http://4.bp.blogspot.com/-1ZJhKVfcaPM/UUWnbJqKYkI/AAAAAAAAAKQ/YxAgcvImUyY/s1600/DSC\\_0134.JPG](http://4.bp.blogspot.com/-1ZJhKVfcaPM/UUWnbJqKYkI/AAAAAAAAAKQ/YxAgcvImUyY/s1600/DSC_0134.JPG)
7. [http://4.bp.blogspot.com/-QR-c3KmBsVo/UUWnhwjLmNI/AAAAAAAAAKY/37RUq07ADAs/s1600/DSC\\_0163.JPG](http://4.bp.blogspot.com/-QR-c3KmBsVo/UUWnhwjLmNI/AAAAAAAAAKY/37RUq07ADAs/s1600/DSC_0163.JPG)
8. [http://1.bp.blogspot.com/-Ouyo9vZFEpY/UUWnjaODiLI/AAAAAAAAAKg/MXu0bv52S7c/s1600/DSC\\_0158.JPG](http://1.bp.blogspot.com/-Ouyo9vZFEpY/UUWnjaODiLI/AAAAAAAAAKg/MXu0bv52S7c/s1600/DSC_0158.JPG)

9. [http://3.bp.blogspot.com/-wC3bBoW\\_Bi0/UUWnodYTwaI/AAAAAAAAAKo/KSei-3H1eYA/s1600/DSC\\_0181.JPG](http://3.bp.blogspot.com/-wC3bBoW_Bi0/UUWnodYTwaI/AAAAAAAAAKo/KSei-3H1eYA/s1600/DSC_0181.JPG)
10. [http://1.bp.blogspot.com/-t\\_YwkMOHnkQ/UUWnpHQjSGI/AAAAAAAAAKw/NUdYp1CD\\_tg/s1600/DSC\\_0153.JPG](http://1.bp.blogspot.com/-t_YwkMOHnkQ/UUWnpHQjSGI/AAAAAAAAAKw/NUdYp1CD_tg/s1600/DSC_0153.JPG)
11. [http://2.bp.blogspot.com/-cwEpHXRPBbs/UUWnrgxhZnI/AAAAAAAAAK4/RCVwNp05upA/s1600/DSC\\_0202.JPG](http://2.bp.blogspot.com/-cwEpHXRPBbs/UUWnrgxhZnI/AAAAAAAAAK4/RCVwNp05upA/s1600/DSC_0202.JPG)
12. [http://2.bp.blogspot.com/-oGh120Ye3hc/UUWnsgrI1KI/AAAAAAAAALA/kM6Snbfs8A8/s1600/DSC\\_0203.JPG](http://2.bp.blogspot.com/-oGh120Ye3hc/UUWnsgrI1KI/AAAAAAAAALA/kM6Snbfs8A8/s1600/DSC_0203.JPG)
13. [http://2.bp.blogspot.com/-Q5tVy9rPhos/UUWnxbtVF4I/AAAAAAAAALI/38RbVzMb2IM/s1600/DSC\\_0210.JPG](http://2.bp.blogspot.com/-Q5tVy9rPhos/UUWnxbtVF4I/AAAAAAAAALI/38RbVzMb2IM/s1600/DSC_0210.JPG)
14. [http://3.bp.blogspot.com/-tTpqRgUi8tI/UUWnyb-\\_JuI/AAAAAAAAALQ/000GhsT5jTs/s1600/DSC\\_0216.JPG](http://3.bp.blogspot.com/-tTpqRgUi8tI/UUWnyb-_JuI/AAAAAAAAALQ/000GhsT5jTs/s1600/DSC_0216.JPG)

masdan (2013-03-17 18:31:26)  
Merci pour les geisers,wahou !!!!!

André Tarrisse (2013-03-17 21:44:39)  
TRES..TRES BELLES,... et ORIGINALES PHOTOS prises à L'AVEN de MACOUME !!  
André.-

## Colorations Minevois 16 et 17 mars 2013 (2013-03-17 17:00)



[1]

1. [http://3.bp.blogspot.com/-81YRwZQHniE/UUXoecs4YkI/AAAAAAAAAYw/5Ytj8Ah4qI4/s1600/coloration\\_minervois\\_mars2013.png](http://3.bp.blogspot.com/-81YRwZQHniE/UUXoecs4YkI/AAAAAAAAAYw/5Ytj8Ah4qI4/s1600/coloration_minervois_mars2013.png)

masdan (2013-03-17 20:20:28)  
Félicitations pour le journaliste:article intelligent,et si j'ai bien compris le reporteur est descendu dans le trou !!!  
\_+ ++.Excellent weekend,des moyens pour moyéner,des paris dans l'air,et peut être une remise à plat du vieux modèle hydro....Il n'y a plus qu'à attendre...

André Tarrisse (2013-03-17 20:54:23)  
MERCI CHRISTELLE d' avoir mis en ligne la coupure de Presse relative à une Opération d'injection de Traceurs Hydrologiques, dans les Karst du Versant Sud de la Montagne Noir.  
Il s' agit d'une "Manip"... quelque peu exceptionnelle!! André.


christelle (2013-03-20 20:25:27)  
De rien, c'est normal. A bientôt pour le plaisir de te revoir André.



[1]



[2]



[3]





[4]



[5]

Dimanche 17/03/2013

1. [http://1.bp.blogspot.com/--TK0EysrE18/UUYM03tDfwI/AAAAAAAAAAc/JDo\\_RHvNwPI/s1600/Photo0013.jpg](http://1.bp.blogspot.com/--TK0EysrE18/UUYM03tDfwI/AAAAAAAAAAc/JDo_RHvNwPI/s1600/Photo0013.jpg)
2. <http://3.bp.blogspot.com/-VpKe7x4xMhs/UUYM7n8UiJI/AAAAAAAAAA0/fTeCEFJ-bhg/s1600/Photo0020.jpg>
3. <http://1.bp.blogspot.com/-JQUgNpC2C14/UUYM64rQ0gI/AAAAAAAAAAk/wBKgX2QqxU8/s1600/Photo0021.jpg>
4. [http://4.bp.blogspot.com/-rsGR7awhcec/UUYM7F\\_c-NI/AAAAAAAAAAw/2zp52ieucF8/s1600/Photo0024.jpg](http://4.bp.blogspot.com/-rsGR7awhcec/UUYM7F_c-NI/AAAAAAAAAAw/2zp52ieucF8/s1600/Photo0024.jpg)
5. <http://3.bp.blogspot.com/-ORnwSeeOdzo/UUYM-N59JeI/AAAAAAAAAA8/xqQY5HBg1PE/s1600/Photo0025.jpg>

---

André Tarrisse (2013-03-17 21:01:14)

Voilà une Région de l'Aude, qui... ces temps-ci... en a vu de toutes les Couleurs -  
MERCI pour les photos !!- André -

riton (2013-03-19 12:35:25)

Voilà un CDS qu'il est actif!!!!

Loins des "polémiques" sur....la base de Trassanel!!!!

masdan (2013-03-19 13:24:46)

Ah bon, il y a des polémiques ?...Je vais contribuer: Que les spéléos puissent en bénéficier: que du bonheur !!!, mais trop excentré pour être un local du club.....Il faut un local: pour la commodité, pour la convivialité (ordinaire) pour l'esprit club, la cohésion, l'accueil des nouveaux, transmission de la flamèche.....A part ça tout va bien, notre philippe galant viendra le 4 Avril se faire une idée de cirque Pitchroc. C'est sa première priorité chantier. Je ne sais pas encore à quelle heure ....



## Quelques images de plus du multitraçage (2013-03-18 12:23)

L'opération multitraçage Montagne noire est donc lancée avec des conditions hydrologiques optimales. Toute l'équipe retient à présent son souffle jusqu'aux résultats, en espérant que tous les appareils de relevés fonctionnent correctement.

Les pronostics vont bon train.

Mieux que des mots, quelques illustrations de ce WE chargé...

[EMBED]

Injection de 15 kg d'éosine dans la perte sud de la Clamoux

[EMBED]

Et 10 kg de sulforhodamine dans l'actif à -150...



[1]

Grosse équipe



[2]

C'est parti !



[3]

Contemplation



[4]

Préposé à l'injection investi dans sa mission



[5]

Vue d'ensemble perte Clamoux



[6]

Péruvien égaré errant au bord de la route



[7]

Ruisseau de Peyremale : fluo versus naphtionate



[8]

Cascade violette





[9]

Chasse aux tritons salés



[10]

Pensive...



[11]

La relève au bord de la perte de Peyremale



1. [http://3.bp.blogspot.com/-htRqpv4L\\_qg/UUbx7CY-jmI/AAAAAAAAA5Y/H9iz\\_6Vxw5w/s1600/IMG\\_8294.JPG](http://3.bp.blogspot.com/-htRqpv4L_qg/UUbx7CY-jmI/AAAAAAAAA5Y/H9iz_6Vxw5w/s1600/IMG_8294.JPG)
2. [http://4.bp.blogspot.com/-SsF0hVsXIh0/UUbyNtIWTbI/AAAAAAAAA5g/QgQ-CWwnmLc/s1600/Img\\_8326.jpg](http://4.bp.blogspot.com/-SsF0hVsXIh0/UUbyNtIWTbI/AAAAAAAAA5g/QgQ-CWwnmLc/s1600/Img_8326.jpg)
3. [http://2.bp.blogspot.com/-Ykqt\\_iMzQ7I/UUbyNkaEDiI/AAAAAAAAA5k/EfDVqPeY9Dw/s1600/Img\\_8328.jpg](http://2.bp.blogspot.com/-Ykqt_iMzQ7I/UUbyNkaEDiI/AAAAAAAAA5k/EfDVqPeY9Dw/s1600/Img_8328.jpg)
4. [http://3.bp.blogspot.com/-IbebJZQEu3M/UUbySlQkCaI/AAAAAAAAA5w/ri2-7Jv8Mv0/s1600/Img\\_8296.jpg](http://3.bp.blogspot.com/-IbebJZQEu3M/UUbySlQkCaI/AAAAAAAAA5w/ri2-7Jv8Mv0/s1600/Img_8296.jpg)
5. [http://1.bp.blogspot.com/-tbXW-GduqeQ/UUbyCm0eBI/AAAAAAAAA54/UlnrBUm4KQ/s1600/Img\\_8288.jpg](http://1.bp.blogspot.com/-tbXW-GduqeQ/UUbyCm0eBI/AAAAAAAAA54/UlnrBUm4KQ/s1600/Img_8288.jpg)
6. [http://4.bp.blogspot.com/-n-4d\\_SsCI\\_I/UUbykLalL0I/AAAAAAAAA6A/FJ6ulZrHQ6E/s1600/Img\\_8281.jpg](http://4.bp.blogspot.com/-n-4d_SsCI_I/UUbykLalL0I/AAAAAAAAA6A/FJ6ulZrHQ6E/s1600/Img_8281.jpg)
7. <http://2.bp.blogspot.com/-J6GjMETcD8I/UUbzTmzX7KI/AAAAAAAAA6I/yjflThpAbRw/s1600/Dsc00358.jpg>
8. [http://3.bp.blogspot.com/-tIt4HQe0ck8/UUbzYPSiH\\_I/AAAAAAAAA6U/R92mHsKrc7U/s1600/Dsc00362.jpg](http://3.bp.blogspot.com/-tIt4HQe0ck8/UUbzYPSiH_I/AAAAAAAAA6U/R92mHsKrc7U/s1600/Dsc00362.jpg)
9. <http://2.bp.blogspot.com/-t5-6ziVicUE/UUbzZvKo1I/AAAAAAAAA6c/XcjndF9UVQY/s1600/Dsc00368.jpg>
10. <http://4.bp.blogspot.com/-LORNTSZ668U/UUbzvh0VHUI/AAAAAAAAA6k/xn7960XmDJw/s1600/DSC00378.JPG>
11. <http://3.bp.blogspot.com/-u5y8Yf2utLE/UUbyz5qSvuI/AAAAAAAAA6s/n9m91CUSfq0/s1600/Dsc00375.jpg>

---

André Tarrisse (2013-03-18 21:07:34)

MERCI LAURENT pour TES TRES BELLES VIDEOS et TES IMAGES COMMENTEES !!!

(..Le " Péruvien " n'avait franchi la Montagne Noire,..que de façon très temporaire!! ).

**Samedi 23 Mars 2013 Initiation/perfectionnement, photo vidéo, (2013-03-24 11:02)**

**TROU DES ESCALIERS (Trassanel)**

**Rédaction fiche et photos : Alain Faure**

**Participants : Jean-Claude Bourrel, Denise Baro Delorme, Hervé Baro, Jacky Bounaud, Pierre Bonhomme, Christelle et Laurent Hermand, Eric Millet, Alain Faure**

**TPST : 4h**

Après un petit café pris chez Christiane et Jean-Claude tout le monde s'équipe et gagne l'entrée de la cavité, la marche d'approche étant minimale.

Dès l'entrée on est dans l'ambiance, passage bas puis descente entre blocs s'enchaînent, la montée risque d'être plus pénible. Un premier ressaut avec corde nous fait atterrir dans une salle concrétionnée. Une chauve-souris est suspendue à une stalactite.

Il faut ensuite remonter une coulée, franchir une chatière en hauteur et derrière redescendre un court puits. Les petits fers mis par Jean-Claude sont un bonheur.

Un autre ressaut et on arrive au fond de la cavité dans une belle salle concrétionnée. Sur une banquette ont été posés une quantité d'ossements (vertèbres, omoplate, os longs, sabot...) sauvés du pillage qu'a connue la grotte et surtout de l'écrasement par les bottes de spéléos. Au sol de nombreux os écrasés en témoignent. On essaye avec des pierres de faire une protection. Quelques os sont calcifiés (il y a aussi un crâne de lièvre). Un talus fait de remblais montre par où les ours, cervidés rentraient. On y trouve encore des fragments d'ossements. Quelques photos et images vidéo sont prises. Il faudra revenir (avec Olivier) les compléter pour tracer la mémoire de cette petite cavité qui le mérite.

Le concrétionnement est quasi fossile dans sa majorité, stalagmites et stalactites ne sont plus alimentées; on note toutefois une reprise d'activité à travers de courtes fistuleuses, quelques ailes de papillons sympa, des draperies transparentes. L'aspect de la roche, des plafonds, des 2 salles font réellement penser à Trassanel, 2 et 2 bis.

On attaque la remontée; l'occasion pour certains de se trouver dans des conditions techniques intéressantes sur cordes, même si c'est sur de courtes distances.

On ressort ravis de cette balade à 14 h, il est temps d'aller casser la croûte.



[1]



[2]



[3]



[4]



[5]



[6]



[7]



[8]



[9]



[10]

1. <http://3.bp.blogspot.com/-mAkGtN8DqvQ/UU7N5kY0JLI/AAAAAAAAALo/IQm4EznGII0/s1600/DSC09262.JPG>
2. <http://3.bp.blogspot.com/-K-eV46WhefM/UU7N5Hj50XI/AAAAAAAAALg/uDwP89gPQv0/s1600/DSC09278.JPG>
3. [http://2.bp.blogspot.com/-wJsXNUjaVls/UU7N\\_wcZLuI/AAAAAAAAAL4/EM01IsJIVGk/s1600/DSC09280.JPG](http://2.bp.blogspot.com/-wJsXNUjaVls/UU7N_wcZLuI/AAAAAAAAAL4/EM01IsJIVGk/s1600/DSC09280.JPG)
4. [http://2.bp.blogspot.com/-VERGNEdwi-E/UU7N\\_W77Y0I/AAAAAAAAALw/7GSrBlZWrw/s1600/DSC09285.JPG](http://2.bp.blogspot.com/-VERGNEdwi-E/UU7N_W77Y0I/AAAAAAAAALw/7GSrBlZWrw/s1600/DSC09285.JPG)
5. <http://2.bp.blogspot.com/-SR8qiyhTnTo/UU7OG2VwbYI/AAAAAAAAAMA/ZN1LnCw1EMQ/s1600/DSC09293.JPG>
6. <http://4.bp.blogspot.com/-pGPB1k1191E/UU7OGwEoFiI/AAAAAAAAAMI/Eu0w7Qo27zk/s1600/DSC09289.JPG>
7. [http://2.bp.blogspot.com/-SqFXDlTMqAk/UU70Izz63bI/AAAAAAAAAMQ/RWomtF\\_ri18/s1600/DSC09296.JPG](http://2.bp.blogspot.com/-SqFXDlTMqAk/UU70Izz63bI/AAAAAAAAAMQ/RWomtF_ri18/s1600/DSC09296.JPG)
8. [http://4.bp.blogspot.com/-wXcnRvUbBIO/UU700JUM\\_MI/AAAAAAAAAMY/\\_PfiBiRIAZs/s1600/DSC09300.JPG](http://4.bp.blogspot.com/-wXcnRvUbBIO/UU700JUM_MI/AAAAAAAAAMY/_PfiBiRIAZs/s1600/DSC09300.JPG)
9. <http://4.bp.blogspot.com/-J2fzVR8ZELU/UU70P8B7ZUI/AAAAAAAAAMg/eo4XhIW14ig/s1600/DSC09302.JPG>
10. [http://3.bp.blogspot.com/-ugis2q9Mrcg/UU70QzLr\\_TI/AAAAAAAAAMo/thZz3WZcrwo/s1600/DSC09304.JPG](http://3.bp.blogspot.com/-ugis2q9Mrcg/UU70QzLr_TI/AAAAAAAAAMo/thZz3WZcrwo/s1600/DSC09304.JPG)

---

masdan (2013-03-24 11:33:37)

Il y avait un crâne de renne calcifié, au bas de la coulée qui donne sur le ressaut d'accès au petit Trassanel..Bigre,c'est qu'un court moment on y avait bien cru...On avait exploré ça il y avait 28 ans,environ.....arghhhhh!!!

christelle (2013-03-24 11:38:21)

Sortie sympa et superbes photos, la chauve souris au bout de la concrétion est bien réussie,malgré nos craintes lors de la prise des photos

JPP (2013-03-24 12:21:22)

Un gisement paléontologique rare et relativement important que l'on peut voir assez facilement. A préserver impérativement.

masdan (2013-03-24 13:30:05)

Je ne sais pas si des personnes ont tripatouillé depuis l'explo,mais je jour de l'explo les squelettes n'était pas reliés,c'était déjà du vrac !!!les bois du rène étaient moins relevés qu'à Trassanel,(j'avais collé une corne,un bois cassé par un incongru....).Jpp,le 4,c'est ok ?...

**(2013-03-25 16:01)**

**DIMANCHE 24 MARS 2013:**

Initiation a la falaise du Roc Blanc de Véraza.

Une nouvelle cession de notre programme de formation avec des tous nouveaux, et d'autres déjà bien avancés en autonomie:



Me rejoignent a Alet: Gael et Anette de Sougraigne et tous nouveaux membres du club,Joel de la Digne d'Amont,Schaveta la fille de Estelle une des nouvelles,Fabienne de Puivert et son fils Thibaud,Dominique de Rouvenac.

La météo est bien plus clémente que ce que nous disait les prévisions.Mais démarrage quand même dans le porche de la grotte N°1 avec exposé des fondamentaux.Puis application en falaise, et sur l'entrée sup de la grotte sépulcrale:6 voies en tout avec:mains courantes et fractionnements.Entrecoupé du casse croûte devant le porche....pour essayer d'amadouer le soleil...

Pour digérer,balade au fond de la sépulcrale,avec franchissement d'étroitures et de ressauts glissants.

Très agréablement surpris du très bon niveau des tous débutants,notamment Gael et Anette...qui sont aussi grimpeurs.Thibaud maîtrise très bien la fougue de ces 16 ans...Dominique apporte son expérience a la timide

Scheveta...et.....Joel progresse considérablement....

Pas de photos pour l'instant....car je crois que personne n'a vraiment eu le temps d'en faire!

Prochaine sortie: Application sous terre dans un beaux trou technique...!

TPST+TPES: 7 H

---

masdan (2013-03-26 13:40:29)

Non,pas à l'Etable....

## **Le Spéléo Club de l'Aude sur Facebook (2013-03-25 17:02)**

Salut à tous,

J'ai repris la page Facebook créée par Jean Marie en 2010 et depuis oubliée... j'ai ainsi découvert de nombreuses demandes d'amis.

Membres ou proches du club, n'hésitez pas à aller sur la page et à demander le club en ami. Si vous utilisez un pseudo, mettez nous un petit mot pour qu'on vous reconnaisse, le club acceptera les membres et proches du club (membres d'autres clubs ou personnes proches de la spéléo) mais pas les inconnus qui souhaitent juste augmenter leur nombre d'amis.

Vous reconnaîtrez les jolies photos d'Olivier Coquelet et d'Alain Faure sur la page. Les photos pourront être modifiées régulièrement, donc ceux qui souhaitent voir publier une photo (pas de personnes reconnaissables svp) sur la page Facebook peuvent me la faire passer.



[1]

1. [http://2.bp.blogspot.com/-z2pyrt3sxNE/UVB0M8ThbDI/AAAAAAAAAZE/Y4mJPmsUrgE/s1600/copie\\_ecran\\_facebook.jpg](http://2.bp.blogspot.com/-z2pyrt3sxNE/UVB0M8ThbDI/AAAAAAAAAZE/Y4mJPmsUrgE/s1600/copie_ecran_facebook.jpg)

(2013-03-26 07:08)

Bjr à tous je viens rappeler qu'il manque quelques photos de visages, pour le trombinoscope je vous remercie de bien vouloir me les faire parvenir, afin de pouvoir continuer et arriver à terme. D'avance merci féfé.

Edouard (2013-03-29 15:26:26)

A titre de rappel, l'adresse du trombinoscope est la suivante: <http://www.speleoclubdelaud.fr/membres/-trombi.html>

Il manque 46 photos sur 78...

Merci pour vos photos.

cécileH (2013-04-01 16:29:32)

comment faire pour envoyer une photo pour le trombinoscope ?

christelle (2013-04-01 16:37:54)

Il suffit de l'envoyer à Félix, Edouard ou bien à moi. Merci.

photos de la derniere reunion (2013-03-26 07:15)



[1]



[2]



[3]

voici les dernieres photos de la reunion avec les nouveaux adherents bonne semaine a toutes et tous

1. [http://2.bp.blogspot.com/-VevXe8gUX\\_o/UVF7v2f0cCI/AAAAAAAAArc/rYdKw\\_e2b6k/s1600/022.jpg](http://2.bp.blogspot.com/-VevXe8gUX_o/UVF7v2f0cCI/AAAAAAAAArc/rYdKw_e2b6k/s1600/022.jpg)

2. <http://1.bp.blogspot.com/-rtxnHDBwrh4/UVF8DXCMQzI/AAAAAAAARs/mw5DKHluuUQ/s1600/027.jpg>

3. <http://4.bp.blogspot.com/-f121UiY0Y2M/UVF8LKxyuWI/AAAAAAAAR0/utoF-n8U-oM/s1600/029.jpg>

---

masdan (2013-03-26 13:39:07)

Mais ,il a l'air bien ce restau ...C'est où ?

sortie Photo-Vidéo du Samedi 30 Mars (2013-03-31 13:05)

**GROTTE DE VARENNES**

Rédaction fiche : Alain Faure

Participants : Alain Malric, Alain Assémat, William Bondouy, Daniel et Ludovic Constans, Olivier Coquelet, Alain Faure

**TPST : 8h**  
**Photos : Olivier Coquelet**

C'est sous la pluie que l'on se retrouve à Caunes-Minervois pour démarrer la mise en mémoire de cette cavité; depuis que l'on filme ce doit être quasiment la première fois que l'élément féminin fait défaut...

On se dirige vers le fond du réseau I bis de Varennes, la première partie de la grotte est chaotique, étroite, rendue pénible avec les kits. Le passage de la chatière après le trou de l'étrier est une horreur, elle est remplie d'eau à ras, on en ressort trempé, les kits prennent l'eau. Derrière les oppositions glissantes s'enchaînent jusqu'à un autre passage bas, à quatre pattes puis allongés dans l'eau. On arrive au grand siphon rempli lui aussi à ras d'une belle eau verte (on croirait à de la fluo). On attaque à photographier et filmer à partir de là. Les conditions deviennent vite difficiles pour le matériel et les acteurs, tout est couvert de boue liquide. La cascade vue lors du repérage au passage du câble ne coule malheureusement pas. On passe un long moment dans la galerie des excentriques, superbe, un moment de relaxation dans l'enfer du reste.

On repasse les chatières dans l'eau en filmant, dur, dur. On stoppe pour cette fois au superbe gour avant le trou de l'étrier, la prochaine séance se fera plus au sec. Retour pénible, les batteries pèsent lourd (même vides) dans les kits. On ressort à 18 h trempés et crottés.

Quelques photos du maître...



[1]



[2]





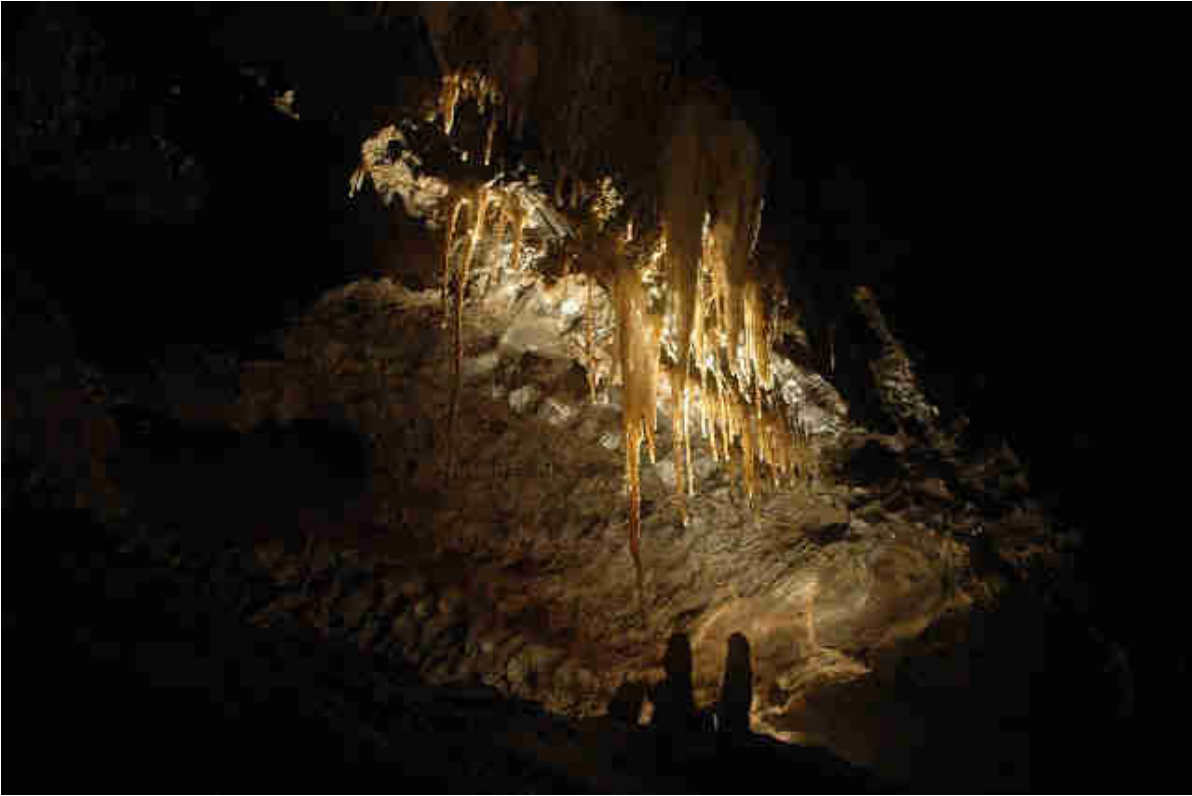
[3]



[4]



[5]



[6]



[7]





[8]




[9]

[10]



[11]





[12]



[13]





[14]

Et 2 clips (très mauvaise qualité sur le blog) pour voir les conditions

[EMBED]

[EMBED]

1. [http://1.bp.blogspot.com/-gz7NRB1x0Yo/UVgP7sPP1FI/AAAAAAAAAM4/ihvb1ahgHMc/s1600/DSC\\_0005.JPG](http://1.bp.blogspot.com/-gz7NRB1x0Yo/UVgP7sPP1FI/AAAAAAAAAM4/ihvb1ahgHMc/s1600/DSC_0005.JPG)
2. [http://1.bp.blogspot.com/-9EanoZJhBfA/UVgP85lQBqI/AAAAAAAAANA/Y\\_sEnbohfto/s1600/DSC\\_0018.JPG](http://1.bp.blogspot.com/-9EanoZJhBfA/UVgP85lQBqI/AAAAAAAAANA/Y_sEnbohfto/s1600/DSC_0018.JPG)
3. [http://4.bp.blogspot.com/-szDn6t0SBfw/UVgP\\_OLPMCI/AAAAAAAAANI/Q1F4cZpbRQY/s1600/DSC\\_0027.JPG](http://4.bp.blogspot.com/-szDn6t0SBfw/UVgP_OLPMCI/AAAAAAAAANI/Q1F4cZpbRQY/s1600/DSC_0027.JPG)
4. [http://3.bp.blogspot.com/-cyK0FU27hxQ/UVgQCB4rsAI/AAAAAAAAANQ/obGmWDEU9EY/s1600/DSC\\_0045.JPG](http://3.bp.blogspot.com/-cyK0FU27hxQ/UVgQCB4rsAI/AAAAAAAAANQ/obGmWDEU9EY/s1600/DSC_0045.JPG)
5. [http://1.bp.blogspot.com/-PvXMngomF\\_w/UVgQE-2RR8I/AAAAAAAAANY/nYSkb60bUOA/s1600/DSC\\_0061.JPG](http://1.bp.blogspot.com/-PvXMngomF_w/UVgQE-2RR8I/AAAAAAAAANY/nYSkb60bUOA/s1600/DSC_0061.JPG)
6. [http://2.bp.blogspot.com/-Zgv8fxxFmtU/UVgQJw6btGI/AAAAAAAAANG/ybZugoz8TgY/s1600/DSC\\_0087.JPG](http://2.bp.blogspot.com/-Zgv8fxxFmtU/UVgQJw6btGI/AAAAAAAAANG/ybZugoz8TgY/s1600/DSC_0087.JPG)
7. [http://4.bp.blogspot.com/-vwxX3pPpf4o/UVgQM71HDqI/AAAAAAAAANo/4OT1R1h3tWk/s1600/DSC\\_0074.JPG](http://4.bp.blogspot.com/-vwxX3pPpf4o/UVgQM71HDqI/AAAAAAAAANo/4OT1R1h3tWk/s1600/DSC_0074.JPG)
8. [http://3.bp.blogspot.com/-l50KMs400mM/UVgQOn0i83I/AAAAAAAAANw/\\_TGJFIwX3lQ/s1600/DSC\\_0104.JPG](http://3.bp.blogspot.com/-l50KMs400mM/UVgQOn0i83I/AAAAAAAAANw/_TGJFIwX3lQ/s1600/DSC_0104.JPG)
9. [http://3.bp.blogspot.com/-hh8MvS0hNB8/UVgQRBf3XSI/AAAAAAAAAN4/f7001epKHBg/s1600/DSC\\_0107.JPG](http://3.bp.blogspot.com/-hh8MvS0hNB8/UVgQRBf3XSI/AAAAAAAAAN4/f7001epKHBg/s1600/DSC_0107.JPG)
10. [http://4.bp.blogspot.com/-b-AGdWnJU10/UVgQX65dJFI/AAAAAAAAA0A/YYc1lVhg9Fk/s1600/DSC\\_0129.JPG](http://4.bp.blogspot.com/-b-AGdWnJU10/UVgQX65dJFI/AAAAAAAAA0A/YYc1lVhg9Fk/s1600/DSC_0129.JPG)
11. [http://1.bp.blogspot.com/-ddatuGofu\\_c/UVgQX3ufg9I/AAAAAAAAA0E/ZtYwWfDiLM/s1600/DSC\\_0110.JPG](http://1.bp.blogspot.com/-ddatuGofu_c/UVgQX3ufg9I/AAAAAAAAA0E/ZtYwWfDiLM/s1600/DSC_0110.JPG)
12. [http://4.bp.blogspot.com/-STLaadbL3Gg/UVgQYun\\_CHI/AAAAAAAAA0Q/D0eRWbMAksw/s1600/DSC\\_0133.JPG](http://4.bp.blogspot.com/-STLaadbL3Gg/UVgQYun_CHI/AAAAAAAAA0Q/D0eRWbMAksw/s1600/DSC_0133.JPG)
13. [http://1.bp.blogspot.com/-fPdkAcId1G0/UVgQdynSW2I/AAAAAAAAA0Y/E4VSkLMfpdQ/s1600/DSC\\_0139.JPG](http://1.bp.blogspot.com/-fPdkAcId1G0/UVgQdynSW2I/AAAAAAAAA0Y/E4VSkLMfpdQ/s1600/DSC_0139.JPG)
14. [http://3.bp.blogspot.com/-qjao2i1vmGM/UVgQfDdBxRI/AAAAAAAAA0g/nLpK55sQju4/s1600/DSC\\_0143a.JPG](http://3.bp.blogspot.com/-qjao2i1vmGM/UVgQfDdBxRI/AAAAAAAAA0g/nLpK55sQju4/s1600/DSC_0143a.JPG)

---

oc (2013-03-31 18:37:25)

vous m honnore mon seigneur

bonne idee les clips

masdan (2013-03-31 21:00:59)

Arghhhhh,quelle horreur !!!C'est ça la spéléo !!!!

JPP (2013-04-01 21:13:08)

Je ne sais pas le caméraman mais le photographe a au moins sauvé le voyage.

(2013-03-31 22:36)

#### SAMEDI 30 MARS 2013: SORTIE PLEINE LUNE

Nous allons nous retrouver a .....poirotter un bon moment dans les voitures a cause d'une météo totalement exécrationnelle....le mot est faible!:Dominique,Denise,Hervé,Estelle, Jonathan,Félix....

Félix craque rapidement....et s'en va....,et après un équipement dans le faux abris du sous bois....l'on s'enfile le plus vite possible dans le F3....ouf....il fait meilleur en bas!Agréable visite-perfectionnement technique pour nos 4 novices.Avec les commentaires géologiques de Laurent, et les anecdotes de l'explo ( déjà 16 ans!!!!) par moi même.C'est moins arrosé que ce que l'on redoutait.Hervé et Denise fatigués ne font pas le dernier puits,et après un regard amusé a ma...piscine....l'on se retrouve tous pour la remontée,qui est des plus pénarde....sans kits (du jamais connu ici pour moi!).Dominique commence a bien se refamiliariser aux appareils....et Jonathan (du GRIMP 11) et Estelle sont a mon avis 2 des valeurs sûres de cette nouvelle génération de nouveaux.Je suis très motivé pour reprendre les explos de ce trou majeur.....et d'une façon plus intelligente que ces derniers temps ici!!!!

AVIS AUX AMATEURS.

Pas de photos....because....l'absence de....Félix....

---

Jean Marie (2013-04-02 08:59:27)

beati pauperes spiritu...

## 1.4 April

### Session de rattrapage (2013-04-01 21:58)

Lundi 1er Avril

Participants : Hélène et Christophe, Fab, Laurent et la tribu des gnomes (Leilou, Mathieu, Pauline, Alex)  
Après le mauvais coup de la grotte de Citou il y a deux semaines (réapparition de la fluo dans l'Argent Double un peu plus en aval), nouvelle tentative ce Lundi de Pâques cette fois sur les pertes de Rieussec. Le cycle hydrologique 2012-2013 est particulièrement propice aux traçages avec des hautes eaux soutenues et un karst saturé en permanence.

De plus, tout le matériel de surveillance est encore en place. On lance donc la suite de l'opération sous une pluie battante...

Quelques vidéos et photos de cette superbe perte très caractéristique, cette fois tout est rentré dans le karst...

[EMBED]

[EMBED]



[1]



[2]



[3]



[4]



[5]

1. [http://2.bp.blogspot.com/-Ip8qK7eCU2k/UVnl2qeAafI/AAAAAAAAA7A/eaJGUC49yEc/s1600/Img\\_8509.jpg](http://2.bp.blogspot.com/-Ip8qK7eCU2k/UVnl2qeAafI/AAAAAAAAA7A/eaJGUC49yEc/s1600/Img_8509.jpg)
2. [http://1.bp.blogspot.com/-eOSJmptA6zw/UVnl6giyfgI/AAAAAAAAA7I/ZpaJztJAJAU/s1600/IMG\\_8515.JPG](http://1.bp.blogspot.com/-eOSJmptA6zw/UVnl6giyfgI/AAAAAAAAA7I/ZpaJztJAJAU/s1600/IMG_8515.JPG)
3. [http://2.bp.blogspot.com/-WipeQIoiwK0/UVnl9AomBmI/AAAAAAAAA7Q/M9751if0kTE/s1600/IMG\\_8511.JPG](http://2.bp.blogspot.com/-WipeQIoiwK0/UVnl9AomBmI/AAAAAAAAA7Q/M9751if0kTE/s1600/IMG_8511.JPG)
4. [http://4.bp.blogspot.com/-NHbB2-0rhbA/UVnmBpBJoJI/AAAAAAAAA7Y/05VkgY94xQM/s1600/Img\\_8510.jpg](http://4.bp.blogspot.com/-NHbB2-0rhbA/UVnmBpBJoJI/AAAAAAAAA7Y/05VkgY94xQM/s1600/Img_8510.jpg)
5. [http://4.bp.blogspot.com/-II\\_npjGCH4Q/UVnmE08xbZI/AAAAAAAAA7g/WDPpRYwBMDU/s1600/Img\\_8518.jpg](http://4.bp.blogspot.com/-II_npjGCH4Q/UVnmE08xbZI/AAAAAAAAA7g/WDPpRYwBMDU/s1600/Img_8518.jpg)

---

masdan (2013-04-02 20:38:51)

J'y suis allé aujourd'hui, début après midi.... Le point d'injection est.... normal, mais, de partout depuis le lit de gravier du fleuve (ça rejoint l'Argent double) sortent de petits ruisseaux verts....

laurent (2013-04-03 08:07:06)

Peut être quelques grammes de fluo piégés dans les alluvions. Le ruisseau aval se mettait très doucement en eau lors de l'injection. Mais l'essentiel du traceur est rentré sous nos yeux.

Tarrisse André. (2013-04-03 09:59:28)

MERCI LAURENT pour Tes Vidéos et Tes Photos...il n'y a plus ..qu' à attendre,..et suivre !! - André.-

**J'en suis vert!!! (2013-04-03 17:09)**

Bingo pour Laurent !!!!!

<https://plus.google.com/photos/108733271532903466315/albums/5862629770058006001?authkey=CIuOoPb0pNH8Rw>

---

André Tarrisse (2013-04-03 17:31:53)

BRAVO DANIEL pour Ton Reportage !!!

On voit la FLUO sans problème sur les Photos de LAÏDOUX !!!

Les Courbes de RESTITUTION, à la Fontaine de Laïdoux et à Bibaud vont être des plus intéressantes...La Surveillance se Poursuit !!..... Fabien,.. les Retraités " IMPATIENTS !" sont Satisfaits !!!!!.- André -

**Zut,le lien vers les photos ne fonctionne pas!!! (2013-04-03 17:16)**



[1]

1. [http://3.bp.blogspot.com/-WZJeVGbc6B0/UVw\\_4NAaVBI/AAAAAAAAESY/nnECveYHtBA/s1600/100\\_7379.JPG](http://3.bp.blogspot.com/-WZJeVGbc6B0/UVw_4NAaVBI/AAAAAAAAESY/nnECveYHtBA/s1600/100_7379.JPG)

---

André Tarrisse (2013-04-03 18:16:42)

BRAVO et MERCI pour Tes Belles et DYNAMIQUES VIDEOS !!!!!,... ( pour les photos ,...mes commentaires sont déjà FAITS !!!) - André -



(2013-04-03 17:27)



[1]



[2]



[3]



[4]



[5]



[6]



[7]



[8]



[9]





[10]



[11]



[12]



[13]



[14]

1. [http://1.bp.blogspot.com/-eqLsfaUiSrw/UVxBHT1fRgI/AAAAAAAAETI/ppPqQggs1uw/s1600/100\\_7386.JPG](http://1.bp.blogspot.com/-eqLsfaUiSrw/UVxBHT1fRgI/AAAAAAAAETI/ppPqQggs1uw/s1600/100_7386.JPG)
2. [http://1.bp.blogspot.com/-dmPIi3o862s/UVw-94ACKmI/AAAAAAAAAER4/BUwIa1SgHSU/s1600/100\\_7368.JPG](http://1.bp.blogspot.com/-dmPIi3o862s/UVw-94ACKmI/AAAAAAAAAER4/BUwIa1SgHSU/s1600/100_7368.JPG)
3. [http://1.bp.blogspot.com/-vPbiASohK0c/UVw\\_MK4oWiI/AAAAAAAAESA/3iJDLEKJiNY/s1600/100\\_7370.JPG](http://1.bp.blogspot.com/-vPbiASohK0c/UVw_MK4oWiI/AAAAAAAAESA/3iJDLEKJiNY/s1600/100_7370.JPG)
4. [http://3.bp.blogspot.com/-kECYnU-8jl0/UVw\\_YYuSrGI/AAAAAAAAESI/-u\\_DIO\\_mPDw/s1600/100\\_7375.JPG](http://3.bp.blogspot.com/-kECYnU-8jl0/UVw_YYuSrGI/AAAAAAAAESI/-u_DIO_mPDw/s1600/100_7375.JPG)
5. [http://1.bp.blogspot.com/-LfuujuvGJSj4/UVw\\_odVo1hI/AAAAAAAAESQ/u0VMMabnEpY/s1600/100\\_7376.JPG](http://1.bp.blogspot.com/-LfuujuvGJSj4/UVw_odVo1hI/AAAAAAAAESQ/u0VMMabnEpY/s1600/100_7376.JPG)
6. [http://3.bp.blogspot.com/-WZJeVGbc6B0/UVw\\_4NAaVBI/AAAAAAAAESY/nNECveYHtBA/s1600/100\\_7379.JPG](http://3.bp.blogspot.com/-WZJeVGbc6B0/UVw_4NAaVBI/AAAAAAAAESY/nNECveYHtBA/s1600/100_7379.JPG)
7. [http://3.bp.blogspot.com/-12IOBTvSsRc/UVxAIjW5fNI/AAAAAAAAESg/tjLXaXTATq4/s1600/100\\_7380.JPG](http://3.bp.blogspot.com/-12IOBTvSsRc/UVxAIjW5fNI/AAAAAAAAESg/tjLXaXTATq4/s1600/100_7380.JPG)



8. [http://4.bp.blogspot.com/-VVyUMkzyqB0/UVxAXbNe7dI/AAAAAAAAESo/IJb6wK0fuR4/s1600/100\\_7381.JPG](http://4.bp.blogspot.com/-VVyUMkzyqB0/UVxAXbNe7dI/AAAAAAAAESo/IJb6wK0fuR4/s1600/100_7381.JPG)
9. [http://4.bp.blogspot.com/-PcrvM8ebfWM/UVxAi75hGpI/AAAAAAAAESw/pwuoQmgEyog/s1600/100\\_7382.JPG](http://4.bp.blogspot.com/-PcrvM8ebfWM/UVxAi75hGpI/AAAAAAAAESw/pwuoQmgEyog/s1600/100_7382.JPG)
10. [http://2.bp.blogspot.com/-Vul8sWmR7ok/UVxBXZmau0I/AAAAAAAAETQ/sRMbf10\\_3tU/s1600/100\\_7387.JPG](http://2.bp.blogspot.com/-Vul8sWmR7ok/UVxBXZmau0I/AAAAAAAAETQ/sRMbf10_3tU/s1600/100_7387.JPG)
11. [http://1.bp.blogspot.com/-UhT1I9tMWUg/UVxBmifKFWI/AAAAAAAAETY/8op9USKTOEY/s1600/100\\_7388.JPG](http://1.bp.blogspot.com/-UhT1I9tMWUg/UVxBmifKFWI/AAAAAAAAETY/8op9USKTOEY/s1600/100_7388.JPG)
12. [http://3.bp.blogspot.com/-aP-I7XmqULI/UVxB0VAG\\_iI/AAAAAAAAETg/dQsgXzk913c/s1600/100\\_7390.JPG](http://3.bp.blogspot.com/-aP-I7XmqULI/UVxB0VAG_iI/AAAAAAAAETg/dQsgXzk913c/s1600/100_7390.JPG)
13. [http://2.bp.blogspot.com/-4HXM9jwA02Q/UVxCB0GScpI/AAAAAAAAETo/3pprqzEVtR4/s1600/100\\_7392.JPG](http://2.bp.blogspot.com/-4HXM9jwA02Q/UVxCB0GScpI/AAAAAAAAETo/3pprqzEVtR4/s1600/100_7392.JPG)
14. [http://2.bp.blogspot.com/--9qjPvIrbg0/UVxA6hmRg\\_I/AAAAAAAAETA/JEgj2qjqJHI/s1600/100\\_7384.JPG](http://2.bp.blogspot.com/--9qjPvIrbg0/UVxA6hmRg_I/AAAAAAAAETA/JEgj2qjqJHI/s1600/100_7384.JPG)

---

masdan (2013-04-03 17:51:23)

Il n'est pas si facile de oublier sur le bog,tous les commentaires des photos ont disparu—> voir sur celui du SCM  
.Voyons si je peux partager la vidéo :<http://youtu.be/tE0vIEAEC14>

Il semble que non...

**(2013-04-03 18:09)**

[EMBED]

[EMBED]

[EMBED]

[EMBED]

---

André Tarrisse (2013-04-03 18:31:55)

DANIEL ...BRAVO et FELICITATIONS pour TES.. BELLES et DYNAMQUES VIDEOS !!!!

(...Pour les Photos mes commentaires sont déjà fait !! FELICITATION POUR TON BON REPORTAGE !!! -  
André -

masdan (2013-04-03 19:01:45)

Hi,sacré André,toujours sur la brèche..C'est vrai que les fluocapteurs de bibau risquent de donner quelques informations !Et sacré Laurent....

Fabien Levard (2013-04-04 08:17:46)

C'est sur Laïdoux est vert! la y a pas photo!

## **Redécouverte de la Grotte du Cirque (2013-04-04 18:20)**

Grotte du Cirque Cabrespine

Guillaume, Jean Michel, William, Gaëlle, Claire, Jean Marie

TPST : 4 heures

**Deux évènements importants lors de cette journée.**

**Tout d'abord Masdan existe ! Je l'ai vu, je l'ai touché ! Ce n'est pas un avatar informatique issu des profondeurs du Web. Et il a une sacrément bonne mémoire des recoins de cette cavité et une bonne connaissance des autres réseaux du Minervois.. Merci pour les renseignements.**



[1]

Ensuite cette sortie est marquée par le retour de William sur une activité d'explo. Et quel retour !

Les faits :

Nous nous retrouvons à 9 heures à la vieille cabane. Daniel nous donne une topo et les derniers renseignements. Nous montons (le trou est 100 mètres au dessus) sous un ciel menaçant.



[2]

1° étroiture pas évidente pour Gaëlle, on réussi à la motiver... Je m'engage et me coince. Impossible de passer. D'accord vous n'aviez pas d'Hilti il y a 25 ans mais apparemment pas de massettes non plus !

Quelques pignes dans le remplissage calcité et le diamètre est doublé.



[3]

Derrière : nouvelle étroiture remplie de flotte sur 3 mètres. William en tête ne se dégonfle pas et passe en apnée ! Sur l'autre rive il trouve une gamate (cubi de vinasse) et commence à écoper. Le niveau baisse un peu mais on doit revoir nos objectifs : pas question de passer Hilti, appareil photo et nourriture qui ne sont pas conditionnés. Délice de l'eau glacée qui rentre par le col, s'infiltrer et ressort doucement par les bottes...

On décide d'aller faire une ballade en touristes et de terminer la journée aux Gabars.

Gaëlle ne sent pas le passage de la voûte mouillante. Nous bataillons ferme pour convaincre Claire de la raccompagner à la voiture. Malgré son envie légitime de se vautrer dans la bouillasse elle accepte finalement cette solution... contre son plein gré.

Derrière je tombe sur le chapeau du dernier explorateur (photo la prochaine fois).

La cavité est magnifique. Comme dit Jean Claude : ■ dans le Minervois tout est beau ■

Nous nous promenons un peu partout. Mais la topo n'a pas supporté le ramping dans l'eau et nous ratons le réseau des papillons ou Daniel nous avait indiqué une suite envisageable.

Belle escalade de William après un refus d'obstacle de notre grimpeur senior et accès à la galerie terminale.

Nous ressortons enchantés de la ballade vers 14 heures. Dehors il pleut à seaux. Les Gabars ce sera pour une autres fois. La soirée se termine bien au chaud autour de mémorables côtes de bœuf (oui de bœuf !)

Nous reviendrons avec plaisir dans cette cavité en période sèche : quelques heures de travail pour réduire le plafond de la voûte mouillante puis séance photo et explo possible au réseau des papillons.

1. [http://lh4.ggpht.com/\\_bLM9HnyLi0/UV2oFikMIuI/AAAAAAAAACHg/UPp6UssNsC8/s1600-h/IMG\\_1618%25255B4%25255D.jpg](http://lh4.ggpht.com/_bLM9HnyLi0/UV2oFikMIuI/AAAAAAAAACHg/UPp6UssNsC8/s1600-h/IMG_1618%25255B4%25255D.jpg)
2. [http://lh6.ggpht.com/-KGm044SXyRY/UV2oJZG\\_GI/AAAAAAAAACHw/xMJF818hUMM/s1600-h/IMG\\_1619%25255B4%25255D.jpg](http://lh6.ggpht.com/-KGm044SXyRY/UV2oJZG_GI/AAAAAAAAACHw/xMJF818hUMM/s1600-h/IMG_1619%25255B4%25255D.jpg)
3. [http://lh4.ggpht.com/-at-UM1mNxNw/UV2oMeIxSsI/AAAAAAAAACIA/G22C9eLuIBE/s1600-h/IMG\\_1626%25255B7%25255D.jpg](http://lh4.ggpht.com/-at-UM1mNxNw/UV2oMeIxSsI/AAAAAAAAACIA/G22C9eLuIBE/s1600-h/IMG_1626%25255B7%25255D.jpg)

---

riton (2013-04-04 19:46:17)

Effectivement...a revoir,ce trou...ça fait tellement longtemps!

Mais par temps sec et chaud...c'est mieux pour les courants d'airs!Quand j'avais ouvert les premiers passages avec daniel,j'ai le souvenir d'un bon sefl

masdan (2013-04-04 19:55:09)

Malgré son envie légitime de se vautrer dans la bouillasse elle accepte finalement cette solution... contre son plein gré.

J'adore cet humour,et on sent que claire est "héroïque",hiii sacrediou...

Viviane Z (2013-04-04 21:28:54)

cool la prochaine fois je viens .....

## Re Lasdoux... (2013-04-04 18:35)

L'eau du Pestril commence a être trouble,c'est peut être la bande de Trassanel qui va donner avec ses 20 ou 25 kilos d'Eosine...

L'Argent double est en crue et très sale,pourtant aucun doute elle est massivement verte.Lasdoux crache toujours,massivement,de la fluo,avec une concentration plus forte que hier.Il semblerait que toute la fluo

ressorte là .

[EMBED]

---

André Tarrisse (2013-04-04 19:08:32)

DANIEL,..Ta VIDEO est.. MAGNIFIQUE!! ..par ces Temps de Crues !!

FELICITATIONS et MERCI POUR TES OBSERVATIONS,... QUE TU NOUS FAIS PARTAGER - André -

laurent (2013-04-04 19:57:17)

Super vidéo en effet. A conserver impérativement dans les archives.

Il me tarde d'avoir la suite des données, même si la restitution sera difficile à calculer dans un premier temps à cause des fluctuations de débit.

**Lasdoux again !!! (2013-04-05 12:18)**

[https://plus.google.com/photos/108733271532903466315/albums/58633020\\_71717491905?authkey=CMu\\_o-qdxtWilQE](https://plus.google.com/photos/108733271532903466315/albums/58633020_71717491905?authkey=CMu_o-qdxtWilQE)

Lasdoux restitue toujours,spectaculaire,mais plus transparent,Le Pestil de plus en plus trouble,surveillé de près par les tours....

(sélectionner le lien,clic droit→ Afficher .)

---

laurent (2013-04-05 12:43:23)

C'est cool d'avoir un reporter sur place en permanence.

Hydrogéotv en direct live...

André Tarrisse (2013-04-05 14:07:58)

L' AGENCE AUDOISE DE REPORTAGE

" OF HYDROLOGY ",... Sans Frontière, ..nous fait le TRES GRAND PLASIR de Nous Informer AIMABLEMENT,... et en DIRECT!! ...MERCI encore à TOI DANIEL

masdan (2013-04-05 14:25:37)

Un tuyau pour andré,que j'avais oublié,et que André Capdeville m'a remémoré hier:Il y aurait une hauteur de remblais.....de 180 m à Cabrespine.Source Jean Guiraud,l'inventeur de la grotte de Cabrespine,(décédé..) qui avait travaillé pour la mine de Salsigne,avec les géologues.Je ne sais pas si...a) c'est vrai

b) sismique

d) forages ...

Et l'Eosine ?le seul colorant qui n'est pas encore sorti !!!!

Je suis passé à côté de l'aven des barrencous,à Cabrespine.Je l'ai rattrapé Par contre j'ai retrouvé le G11.Le site est extra,un bout du monde avec pour origine le trou Bon courant d'air,la mousse bougeait,mais avec mon nouveau pantalon neuf de minet,je n'ai pas osé m'avancer,donc je ne sais pas si ça souffle ou aspire...A 20m de là,même niveau,un truc très intrigant:un petit porche dans le gravier,avec une construction dans le bas !(ancienne sortie d'eau ?)

André Tarrisse (2013-04-05 15:16:02)

Daniel ..une Campagne de Géophysique ( Sismique et Electrique ),...OU de Sondages Mécaniques,..( en aval du Bourg de Cabrespine),... serait une Chose PARTUCULIEREMENT UTILE,...et INTERESSANTE.- André.

masdan (2013-04-05 16:54:49)

ça remonterait 40 ans en arrière, je n'ai aucun élément. Je ne sais pas si c'est sous le règne de Salsigne, ou Cogéma... Il était question, fut un temps d'un filon d'or repéré par avion renifleur, juste derrière Cabrespine... et d'une éventuelle reprise des mines derrière le Roc de l'aigle... André en saura plus, puisque c'est lui qui me l'a dit... Tu peux voir avec le BRGM, si tu as quelques entrées...

Semat Cédric (2013-04-05 21:12:15)

Salut à vous.

Effectivement il y a un filon sur trassanel. Je sais que mon père du temps qu'il était à la mine, était de ceux qui voulait lancer le projet. Ou exactement je ne sais pas.

Les Romains ont aussi pas mal prospecté pour l'argent dans le coin.

Je vous avoue que le siphon de matte Arnaude m'donne envie de descendre avec ma batée.

Semat Cédric (2013-04-05 21:14:12)

"On aurait eu qu'à se baisser pour le ramasser" dixit le daron

masdan (2013-04-05 21:26:34)

Ha ha la battée, j'ai été orpailleur (chut, faut pas le dire) de l'or, il y en a partout: il faut 2000 paillettes pour faire... 1 gramme, et encore aucune valeur tel quel... Il faut distiller avec du mercure qui dissout l'or, puis chauffer dans un alambic... Moi, quand j'ai passé 2 journées plié en 2, les pieds dans l'eau froide, le mal de reins... J'oubliais, la moitié des paillettes, c'est du mics qu'il faut crâmer à l'acide chlorhydrique ou sulfurique... Cédric, tu es de Cabrespine ?

Semat Cédric (2013-04-05 21:34:03)

De Sallèles.

laurent (2013-04-06 08:47:23)

Il y a bien un filon visible à matte Arnaude, mais c'est ... du fer.

Il est visible sur plus de 300m de dénivellation et fait parfois plus d'1m d'épaisseur.

Il s'agit d'un filon probablement hypogène qui s'est formé au contact de base des nappes de la Montagne Noire avant la karstification actuelle. C'est le même filon qui était exploité dans les mines de Cabrespine.

Semat Cédric (2013-04-06 11:13:54)

On le retrouve sur tout le contact nord schiste/calcaire ?

laurent (2013-04-06 17:56:26)

Non, c'est localisé dans le massif : sur le réseau de Matte Arnaude, le filon est très présent dans la branche Est qui se termine à -100 (spectaculaire d'ailleurs), il apparaît aussi dans une moindre mesure dans le cours principal mais est absent des réseaux remontants de l'Ouest (grande cascade et salle blanche) pourtant tous deux situés sur ce même contact.

Ces filons hydrothermaux devaient se former sur des points de faiblesse préexistants dans la structure.

## **Et ça continue encore et encore... (2013-04-06 17:49)**

Samedi 6 Avril 2013

Rapide tournée des sources en solo sur le karst minervois ce matin pour fuir les flocons du massif de Mouthoumet.

Quatrième jour de restitution visible pour Laidoux, j'ai traversé l'Argent Double pour aller voir la vasque de près et relever la hauteur de l'échelle : elle est noyée ! d'environ trois graduations. Etant donné la gamme de débit observée lors des précédents jaugeages, la source doit débiter dans les 2 cubes environ, c'est clairement la plus importante émergence karstique de la montagne noire audoise...

Pas besoin d'être un expert pour comprendre que le taux de restitution, étant donné le débit mis en jeu, la durée de restit et la concentration, va être très élevé.



Il semble donc que l'injection ait eu lieu pile poil au bon moment, juste avant la montée d'eau bien dosée pour mobiliser l'aquifère et éviter les piégeages dans ce karst si difficile à apprivoiser jusque là. Quelques images pour aider Hélène à faire sa courbe de tarage :

[EMBED]



[1]

Visite ensuite à Bibaud où l'eau est limpide...et le débit stable à environ 20 l/sec. Autant dire ridicule quand on vient de Laidoux. La relation entre ces deux systèmes semble donc très faible dans le meilleur des cas.

Ensuite Clamoux et Pestril, RAS pour le moment, à part que le Pestril a perdu sa turbidité. C'était le point hydrogéotv du samedi 6 Avril, en attendant la suite...

1. [http://2.bp.blogspot.com/-F1-snMb9JjA/UWA9bIThgiI/AAAAAAAAA7w/W6nZJnWvMFM/s1600/IMG\\_8531.JPG](http://2.bp.blogspot.com/-F1-snMb9JjA/UWA9bIThgiI/AAAAAAAAA7w/W6nZJnWvMFM/s1600/IMG_8531.JPG)

---

masdan (2013-04-06 19:04:11)

J'ai fais également le tour(la restitution commence à baisser)Je suis également allé voir le lieu d'injection de l'Eosine :stupéfaction!!!!eau verte ,ahhhh,j'ai pris un baton pour agiter:Impressionnant Ce sont des algues peu ragoutantes qui ont proliféré,y compris dans le fond du chenal d'alimentation(environ 15 l/s).J'en déduis que la station d'épuration de Cabres,située un peu en amont,doit avoir quelques faiblesses...

André Tarrisse (2013-04-06 21:15:38)

FELICITATIONS ET MERCI LAURENT pour Ton DEPLACEMENT MERITANT,.. depuis MOUTHOMET !!!

Je Constate avec PLAISIR, qu' une NOUVELLE CHAÎNE de TV :” OF HYDROLOGY II”.. est née en Terre Audoise !!

VIDEO et IMAGE,..SONT IMPECCABLES !!

- André -

**(2013-04-07 21:35)**

Dimanche 02 décembre 2013

participants : Alain M., Henri G.

TPST : 3h ; 30 m de première

(2013-04-07 21:35)

Dimanche 07 avril 2013

sortie filles à Trassanel 1 &2

participants : MPaule, Jackie, Magalie, Jennifer, Julie, Nathalie, Geneviève, Christelle, Aïcha et Denise  
TPST : 3h 30

2ème petite virée, entre filles, sous terre pour faire aimer la spéléo, s'il le faut encore à quelques nouvelles. Mission accomplie, même la débutante Jennifer a adoré la progression et toutes les autres ont profité pour améliorer leur rôle d'encadrante sous la houlette de Christelle.

Le chandelier a été trouvé plus beau au naturel par notre adorable Aïcha, et nous en avons ri en pensant à nos photographes émérites, tout en dégustant un bout d'omelette aux orties et un petit oeuf en chocolat !

Je dirai juste que nous avons vu un petit éclair d'envie de venir dans les yeux de Jean-Claude, qui était présent pour nous accueillir ainsi que Christiane. Merci



[1]

1. <http://2.bp.blogspot.com/-QQSCmgEJPo/UWHKWqoYjvI/AAAAAAAAAD0/mVHUPf3qwxk/s1600/Trassanel+1+&+2.jpg>

---

**aven des oliviers le 6 avril 2013 (2013-04-09 21:01)**

participants Viviane et Daniel L

TPST 6H30

depuis le temps que je voulais emmener Daniel aux oliviers .....

entrés vers 11h

grotte physique et technique mais les fractio n'ont pas eu raison de notre volonté

nous avons progressé jusqu'à la "gamate verte"

puis retour déjeuner au bas du P12

et après quelques photos .....

retour sous la pluie



[1]



[2]



[3]



[4]



[5]

1. <http://1.bp.blogspot.com/-OX2ZBRsHhJI/UWRksTxmW-I/AAAAAAAAAGc/PdGiPePDhAg/s1600/DSCN0057.JPG>
2. [http://4.bp.blogspot.com/-vcH00Mr2G2c/UWRhMPy2e-I/AAAAAAAFAF8/DfS3\\_fAEwQ0/s1600/DSCN0035.JPG](http://4.bp.blogspot.com/-vcH00Mr2G2c/UWRhMPy2e-I/AAAAAAAFAF8/DfS3_fAEwQ0/s1600/DSCN0035.JPG)
3. [http://3.bp.blogspot.com/-xxKIJNlnkZU/UWRhUdawXKI/AAAAAAAAGE/Y3VzXWy1\\_u8/s1600/DSCN0042.JPG](http://3.bp.blogspot.com/-xxKIJNlnkZU/UWRhUdawXKI/AAAAAAAAGE/Y3VzXWy1_u8/s1600/DSCN0042.JPG)
4. <http://3.bp.blogspot.com/-8-3gIrBjF4A/UWRhcJh5K3I/AAAAAAAAGM/71uoE3sGNf0/s1600/DSCN0068.JPG>
5. [http://1.bp.blogspot.com/-FnbzRfL\\_HI8/UWRhJx5Ij9I/AAAAAAAAGU/IpMI452iSJc/s1600/DSCN0102.JPG](http://1.bp.blogspot.com/-FnbzRfL_HI8/UWRhJx5Ij9I/AAAAAAAAGU/IpMI452iSJc/s1600/DSCN0102.JPG)

---

masdan (2013-04-09 22:50:39)

Initiatrice:c'est super ,vraiment!!!Il y avait de l'eau ?

Jean Marie (2013-04-10 07:57:47)

Mais c'est une Texair ??

Viviane Z (2013-04-10 19:22:04)

oui il y avait de l'eau apres les puits et jusqu au haut des bottes et le P 18 gouttait sur le casque ....  
oui cest une TSA et daniel marche a la flamme .....

masdan (2013-04-10 21:13:38)

C'est un bon petit gars...la Tsa c'est tout ce qui me reste,à part les illusions:de toute façon on es trempe par la sueur.

Viviane Z (2013-04-10 21:18:13)

oui mouillé a l interieur ..de la combi .....lolll

Jean Michel (2013-04-11 21:45:14)

Nous marchons tous à la flamme  
dans la tête!

## **Stage Désobstruction SSF11 des 12, 13 et 14 avril (2013-04-15 11:25)**

Participants au stage pour le SCA : Alain Marty, Etienne, JMarie, Guillaume, Henri, Laurent et Christelle  
Après un briefing de Papy le vendredi soir à la base speleo de Trassanel, la vingtaine de participants venus de tous les clubs se sont retrouvés le samedi sur le terrain. Deux groupes ont été créés afin de faire :

- une demi journée de remise à niveau des techniques utilisées
- une demi journée de diagnostic pour chaque spéléo des plans de tirs à effectuer sous terre au trou des Vents d'Ange.

Pendant ce temps, le matin, le secrétariat est resté à la base speleo de Trassanel pour travailler sur la mise en réseau des deux ordinateurs CDS suite au changement de version du logiciel de gestion informatisée des secours GIDS de Luc Constantin. Ils ont rejoint le terrain l'après midi.

Le soir, repas au resto à Roquefère avec la présence du SCA de JClaude et Christiane, Claire et Isa et JMichel en plus des participants au stage cités ci dessus.

Le dimanche, 3 équipes d'artificiers se sont relayées toute la matinée pour désobstruer les passages étroits, avec relevés de gaz tout le long de l'exercice, et évacuation du blessé fictif (Papy pour ne pas le citer) l'après midi, ce qui a permis aux équipes de vérifier que les passages avaient été correctement calibrés. Des membres de l'ADRASEC ont organisé les communications extérieures entre la cavité et le PC. Le matériel de relevé de gaz a été mis à disposition par le SDIS.

La photo du débriefing m'a été donnée par François.







[3]

1. [http://4.bp.blogspot.com/-86juJD\\_KnqQ/UWvEtIoi0zI/AAAAAAAAAZU/FQnzVV5ZQBw/s1600/P1000544.JPG](http://4.bp.blogspot.com/-86juJD_KnqQ/UWvEtIoi0zI/AAAAAAAAAZU/FQnzVV5ZQBw/s1600/P1000544.JPG)
2. [http://2.bp.blogspot.com/-92cFkmSdYfs/UWvGWBKtrTI/AAAAAAAAAZ4/Z0oIf8hWnPE/s1600/IMG\\_8552.JPG](http://2.bp.blogspot.com/-92cFkmSdYfs/UWvGWBKtrTI/AAAAAAAAAZ4/Z0oIf8hWnPE/s1600/IMG_8552.JPG)
3. [http://3.bp.blogspot.com/-vUkuV2Kr3aY/UWvFhiIB\\_I/AAAAAAAAAZg/Ppt0uZPqTus/s1600/IMG\\_8557.JPG](http://3.bp.blogspot.com/-vUkuV2Kr3aY/UWvFhiIB_I/AAAAAAAAAZg/Ppt0uZPqTus/s1600/IMG_8557.JPG)

---

### Nouveau président de Région (2013-04-15 11:41)

Nous perdons notre secrétaire du CDS11 et mais gagnons un Président en la personne de Christophe BES qui a été désigné lors de l'Assemblée Générale de la région à Ginestet (34) en temps que nouveau Président du Comité Spéléologique de la Région. Il a pris la relève de Paul REDON qui quitte le poste après 7 ans.

Toutes nos félicitations à Christophe!

---

riton (2013-04-15 19:30:32)

Reconnaissance justifiée, par ces pairs.....!!A la retraite....président de la Fédé...!!!!??

Stoche (2013-04-15 20:00:00)

Aucune reconnaissance, d'abord parce que je n'en ai pas besoin et ne la recherche pas ! ensuite que j'ai été élu comme le pape, je passais par là... Président de la fédé, certainement pas, je suis un actif, pas un politique. J'espère simplement arriver à réaliser des choses utiles au niveau local. Mais merci quand même !

## **GROTTES FORTIFIÉES D'ARIEGE**

Rédaction de la fiche : Alain Faure

TPST : une petite heure + 4 h extérieur

Photos : Olivier Coquelet et Alain Faure

Participants : les 2 compères cités

Notre sortie film à l'Aldène ayant été annulée indépendamment de notre volonté et compte-tenu de la journée ensoleillée prévue on se dirige vers l'Ariège voir d'abord le site des mines de Rancié (fermées) à Sem (joli dolmen à l'entrée).

Nous attaquons ensuite notre tournée de quelques spoulga (du latin spelunca, tient donc, signifiant bien sûr cavité, grotte...) qui sont des grottes fortifiées des Pyrénées (en Ariège pour le versant français et plus particulièrement la région de Tarascon sur Ariège).

Ces grottes sont pour la plupart en pleine falaise pour être mieux défendues, renforcées par des murs, créneaux et meurtrières. Ce sont en quelques sortes des châteaux peu coûteux construits au XII<sup>e</sup> siècle alors que l'expansion du nombre de fortifications devaient poser de sérieux problèmes financiers aux Comtes de Foix. Cette zone de l'Ariège en compte 7 à 8 donc qui ont été fortifiées. Certaines ont été utilisées par les cathares et plus rarement les huguenots plus tard.

Direction ensuite le petit village d'Olbier, sous son château de Montréal de Sos s'ouvrent plusieurs petites cavités (une ressort sur le plateau à côté des ruines). Celle de Campanal est une spoulga avec encore quelques traces de peintures et dessins.

Celles de Baychon et d'Alliat sont plus difficiles d'accès, petite escalade nécessitant une corde (des pitons et corde existent en place mais faut y croire...)

Celle de Bouan (sur la route d'Ax) est plus facile d'accès et présente de beaux vestiges des fortifications.

Voilà quelques infos sur ces grottes, petite spéléo mais un point de l'histoire locale.

### **Spoulga de Campanal**





[2]

dans les autres grottes de Montréal de Sos, on ne se refait pas ....



[3]



[4]



[5]





[6]



[7]

Spoulga de Baychon





[8]



[9]



[10]



[11]



[12]

Spoulga d'Alliat

[13]



[14]

208







[15]



[16]

[17]



[18]








[19]



[20]



[21]

1. <http://1.bp.blogspot.com/-lRep8UVFPxI/UWw3jqR0cbI/AAAAAAAAA08/J2csfliCqZg/s1600/DSC09330.JPG>
2. [http://2.bp.blogspot.com/-gjzqkz6t0ZM/UWw3ad0LVqI/AAAAAAAAA0w/1DEj\\_irA3fk/s1600/DSC09325.JPG](http://2.bp.blogspot.com/-gjzqkz6t0ZM/UWw3ad0LVqI/AAAAAAAAA0w/1DEj_irA3fk/s1600/DSC09325.JPG)

3. [http://1.bp.blogspot.com/-7XuAPWgPS9g/UWw3ksm3PZI/AAAAAAAAAPA/ihDF\\_3PV11Y/s1600/DSC09337.JPG](http://1.bp.blogspot.com/-7XuAPWgPS9g/UWw3ksm3PZI/AAAAAAAAAPA/ihDF_3PV11Y/s1600/DSC09337.JPG)
  4. [http://4.bp.blogspot.com/-YgILrT6C8JA/UWw51r4VJOI/AAAAAAAAAQc/NIVfpGwWuYc/s1600/DSC\\_9839.JPG](http://4.bp.blogspot.com/-YgILrT6C8JA/UWw51r4VJOI/AAAAAAAAAQc/NIVfpGwWuYc/s1600/DSC_9839.JPG)
  5. [http://2.bp.blogspot.com/-1rIAOXIJCKs/UWw5q-\\_iNvI/AAAAAAAAAQU/Igj8MxKM7c4/s1600/DSC\\_9838.JPG](http://2.bp.blogspot.com/-1rIAOXIJCKs/UWw5q-_iNvI/AAAAAAAAAQU/Igj8MxKM7c4/s1600/DSC_9838.JPG)
  6. <http://3.bp.blogspot.com/-PYbwu6hwJx8/UWw3jGgdcnI/AAAAAAAAA04/ko5AKVM30Pc/s1600/DSC09362.JPG>
  7. [http://2.bp.blogspot.com/-JJAfJgYg7ns/UWw54IObAVI/AAAAAAAAAQo/uWseW0tZfY4/s1600/DSC\\_9845.JPG](http://2.bp.blogspot.com/-JJAfJgYg7ns/UWw54IObAVI/AAAAAAAAAQo/uWseW0tZfY4/s1600/DSC_9845.JPG)
  8. [http://1.bp.blogspot.com/-biLuRjm7Fzs/UWw3x6EdoxI/AAAAAAAAAPQ/\\_lq\\_OiRnv-M/s1600/DSC09376.JPG](http://1.bp.blogspot.com/-biLuRjm7Fzs/UWw3x6EdoxI/AAAAAAAAAPQ/_lq_OiRnv-M/s1600/DSC09376.JPG)
  9. [http://2.bp.blogspot.com/-9z-RZsPGu5Y/UWw53-6eCYI/AAAAAAAAAQk/h64Mi7SyK84/s1600/DSC\\_9860.JPG](http://2.bp.blogspot.com/-9z-RZsPGu5Y/UWw53-6eCYI/AAAAAAAAAQk/h64Mi7SyK84/s1600/DSC_9860.JPG)
  10. [http://1.bp.blogspot.com/-rbXm4Lv9tjE/UWw4Bfk11SI/AAAAAAAAAPo/TSd\\_35A6PQY/s1600/DSC09383.JPG](http://1.bp.blogspot.com/-rbXm4Lv9tjE/UWw4Bfk11SI/AAAAAAAAAPo/TSd_35A6PQY/s1600/DSC09383.JPG)
  11. [http://3.bp.blogspot.com/-axA05UhlRXo/UWw6G7QJfDI/AAAAAAAAARE/-8NHtcP46n4/s1600/DSC\\_9863.JPG](http://3.bp.blogspot.com/-axA05UhlRXo/UWw6G7QJfDI/AAAAAAAAARE/-8NHtcP46n4/s1600/DSC_9863.JPG)
  12. <http://3.bp.blogspot.com/-gsQgqdVnMwY/UWw3y14V5oI/AAAAAAAAAPU/bj-756QSao8/s1600/DSC09382.JPG>
  13. [http://1.bp.blogspot.com/-WS8RPuM4\\_po/UWwRv753psI/AAAAAAAAARg/EHlR1pxW-VI/s1600/DSC09386.JPG](http://1.bp.blogspot.com/-WS8RPuM4_po/UWwRv753psI/AAAAAAAAARg/EHlR1pxW-VI/s1600/DSC09386.JPG)
  14. [http://2.bp.blogspot.com/-cxI7rkHjrjw/UWw4KLzS\\_RI/AAAAAAAAAP8/PIogwLk6vzU/s1600/DSC09388.JPG](http://2.bp.blogspot.com/-cxI7rkHjrjw/UWw4KLzS_RI/AAAAAAAAAP8/PIogwLk6vzU/s1600/DSC09388.JPG)
  15. [http://2.bp.blogspot.com/-nMvaSfS8fEA/UWw6ANPxZ2I/AAAAAAAAAQ0/zKA6v\\_-eFcU/s1600/DSC\\_9882.JPG](http://2.bp.blogspot.com/-nMvaSfS8fEA/UWw6ANPxZ2I/AAAAAAAAAQ0/zKA6v_-eFcU/s1600/DSC_9882.JPG)
  16. [http://3.bp.blogspot.com/-35ChjbuWbIM/UWw6CcBRffI/AAAAAAAAAQ8/fS\\_U8OapjBE/s1600/DSC\\_9887.JPG](http://3.bp.blogspot.com/-35ChjbuWbIM/UWw6CcBRffI/AAAAAAAAAQ8/fS_U8OapjBE/s1600/DSC_9887.JPG)
  17. <http://3.bp.blogspot.com/-SI6JtmYmnCY/UWw3-QnR5SI/AAAAAAAAAPg/cKJq8QoXzcE/s1600/DSC09406.JPG>
  18. [http://2.bp.blogspot.com/-05zmDYjyWTo/UWw6Jg0e6BI/AAAAAAAAARM/GEYgQI1jIA4/s1600/DSC\\_9900.JPG](http://2.bp.blogspot.com/-05zmDYjyWTo/UWw6Jg0e6BI/AAAAAAAAARM/GEYgQI1jIA4/s1600/DSC_9900.JPG)
  19. <http://1.bp.blogspot.com/-b6R2BiNuEFY/UWw4DJdxysI/AAAAAAAAAPw/sTUiKvVFCnE/s1600/DSC09413.JPG>
  20. <http://1.bp.blogspot.com/-NbYmtEY1zgI/UWw4J4sfG0I/AAAAAAAAAP4/PVNVeNAEibM/s1600/DSC09434.JPG>
  21. <http://2.bp.blogspot.com/-yBcx6V-UeUU/UWw4KXq5p1I/AAAAAAAAAQA/du-DRNEC0vw/s1600/DSC09422.JPG>
- 

**Sortie Photo (sans vidéo) Dimanche 14 Avril 2013 (2013-04-15 21:52)**

## **GROTTE DE CABRESPINE**

**Rédaction de la fiche : Alain Faure**

**TPST : 6 h 30**

**Participants : Cathy Jacquiri - Solange, Alain, William, Bastien Bondouy - Marie Pagès - Jean-Luc et Julie Bénét - Daniel et Rémi Constans - Olivier Coquelet - Alain Faure**

**Photo : Olivier Coquelet**

L'objectif de cette sortie au départ était d'accompagner un petit groupe qui avait fait une demande de visite. On avait convenu d'un renforcement de cette équipe pour faire des photos; au final le groupe s'est désisté et on est une partie de l'équipe photo-vidéo à laquelle se joignent Jean-Luc et Julie pour se familiariser avec le parcours.


Entrés à 10 h on atteint tranquillement la salle des Dômes un peu avant midi. Casse-croûte. On attaque ensuite les photos, l'optique étant de continuer à enrichir la banque de données pour notre futur livre.

Salle des Dômes, réseau des Crêtes, rivière, Vire, Schistes (gobelet), gours blancs.

Du bon boulot (voir Photos). Beaucoup d'eau et de courant dans la rivière. Le gour sous la vire est monstrueusement plein. La coulée au gobelet est une véritable cascade. On fait bien le plein des bottes dans la rivière. Sortie finalement assez tôt, vers 16 h 30. Merci à Jean-Luc pour la bière....



[1]



[2]



[3]





[4]





[5]




[6]



[7]



[8]




[9]



[10]



[11]



1. [http://3.bp.blogspot.com/-iWOM8vfducI/UWxXP7MPM-I/AAAAAAAAARo/-3jmOKTYLpA/s1600/DSC\\_0007.JPG](http://3.bp.blogspot.com/-iWOM8vfducI/UWxXP7MPM-I/AAAAAAAAARo/-3jmOKTYLpA/s1600/DSC_0007.JPG)
2. [http://3.bp.blogspot.com/-lhkDjyXYy18/UWxXkgZEmmI/AAAAAAAAASQ/Ys6CSuUm7ng/s1600/DSC\\_0013.JPG](http://3.bp.blogspot.com/-lhkDjyXYy18/UWxXkgZEmmI/AAAAAAAAASQ/Ys6CSuUm7ng/s1600/DSC_0013.JPG)
3. [http://1.bp.blogspot.com/-lPGNuZ3wG5E/UWxXVDtuWCI/AAAAAAAAARw/ij\\_hAeCgfms/s1600/DSC\\_0024.JPG](http://1.bp.blogspot.com/-lPGNuZ3wG5E/UWxXVDtuWCI/AAAAAAAAARw/ij_hAeCgfms/s1600/DSC_0024.JPG)
4. [http://4.bp.blogspot.com/-SqLgA2mW\\_xU/UWxXbcqEuAI/AAAAAAAAAR4/MsYvnbLTBdw/s1600/DSC\\_0028.JPG](http://4.bp.blogspot.com/-SqLgA2mW_xU/UWxXbcqEuAI/AAAAAAAAAR4/MsYvnbLTBdw/s1600/DSC_0028.JPG)
5. [http://4.bp.blogspot.com/-D2rEPEqkxR8/UWxXiLDT1LI/AAAAAAAAASI/XqlBRBn8yhY/s1600/DSC\\_0037.JPG](http://4.bp.blogspot.com/-D2rEPEqkxR8/UWxXiLDT1LI/AAAAAAAAASI/XqlBRBn8yhY/s1600/DSC_0037.JPG)
6. [http://3.bp.blogspot.com/-otTuW3dJXXQ/UWxZvA3d-3I/AAAAAAAAATI/W75alD8DeoU/s1600/DSC\\_0047.JPG](http://3.bp.blogspot.com/-otTuW3dJXXQ/UWxZvA3d-3I/AAAAAAAAATI/W75alD8DeoU/s1600/DSC_0047.JPG)
7. [http://2.bp.blogspot.com/-7tXG0kYyhWI/UWxc53vQDNI/AAAAAAAAATQ/C1z5DA3o3JU/s1600/DSC\\_0060a.JPG](http://2.bp.blogspot.com/-7tXG0kYyhWI/UWxc53vQDNI/AAAAAAAAATQ/C1z5DA3o3JU/s1600/DSC_0060a.JPG)
8. [http://3.bp.blogspot.com/-SjKdd8H6-mk/UWxXtPUCa\\_I/AAAAAAAAASk/S1BI5C4s8CM/s1600/DSC\\_0053.JPG](http://3.bp.blogspot.com/-SjKdd8H6-mk/UWxXtPUCa_I/AAAAAAAAASk/S1BI5C4s8CM/s1600/DSC_0053.JPG)



9. [http://1.bp.blogspot.com/-Xfb3WRM\\_Tok/UWxXsw2SymI/AAAAAAAAASg/gKewUUFtuk/s1600/DSC\\_0069.JPG](http://1.bp.blogspot.com/-Xfb3WRM_Tok/UWxXsw2SymI/AAAAAAAAASg/gKewUUFtuk/s1600/DSC_0069.JPG)  
10. [http://1.bp.blogspot.com/-y77ltZBiCck/UWxXxK6ERMI/AAAAAAAAASw/HHHYMDDhIBU/s1600/DSC\\_0065.JPG](http://1.bp.blogspot.com/-y77ltZBiCck/UWxXxK6ERMI/AAAAAAAAASw/HHHYMDDhIBU/s1600/DSC_0065.JPG)  
11. [http://1.bp.blogspot.com/-g3TCiT0myE/UWxXxv7IBHI/AAAAAAAAAS4/3HQ61aPom0E/s1600/DSC\\_0092.JPG](http://1.bp.blogspot.com/-g3TCiT0myE/UWxXxv7IBHI/AAAAAAAAAS4/3HQ61aPom0E/s1600/DSC_0092.JPG)

---

SCSP (2013-04-15 22:23:20)

Ouahh !!! Vraiment très belles photos ! Bravo.

Lionel

Semat Cédric (2013-04-16 14:20:48)

Mais où sont les canards des cavernes??

Donc ils se déplacent dans le noir...

Voient ils dans le noir ou leurs couin-couin sans écho leur sert-il de sonar???

Encore un mystère des fonds souterrains.

masdan (2013-04-16 19:51:07)

Un livre !!!!!Malheureux,je souscrit...Et un livre pour Monsieur Mas ,un ,chauffes ,chaud devant...

riton (2013-04-17 18:51:15)

Cabrespine...le joyaux souterrain de l'Aude...toujours vrai, 45 ans après sa découverte!Si notre génération veut avoir la joie des pionniers de 68...il faudrait peut être qu'elle ce consacre a des objectifs plus prometteurs qu'actuellement!!!!Par exemple aller donner un coup de main a nos amis du SCM a la Condamine ou a Peure Male...mais surtout a mon avis reprendre en commun les trous du Través de Griffé (pas vrai Philippe).....

Etienne (2013-04-17 23:40:34)

Oui oui, le través de griffe! G11, faucille, là dessous il y a du lourd c'est sur, la coloration vient de le confirmer! A vos perfos!

masdan (2013-04-18 08:07:48)

Le Gii !!,il est déjà équipé:ligne de tir et une grille de barbecue...

masdan (2013-04-19 12:09:54)

Samedi,on pourrait revoir les Barrencous(dev 60 m,avec un énorme courant d'air (fantôme) et G 11(25 m (?) Toutes personnes intéressée bienvenue....

riton (2013-04-19 16:41:02)

Partant Daniel pour barrencous et G11....a tu un tél ou je peu te joindre?

masdan (2013-04-19 18:48:26)

0468473930

masdan (2013-04-19 18:55:38)

Demain,Samedi 20 /o4,9h du mat avant Cabrespine là ou on a mis Eosine ,sous la route de la grotte ?Que tous ceux qui sont intéressés viennent .J'ai retrouvé l'entrée des barencous,mais bien qu'on avait prolongé,je n'en ai plus aucun souvenir !!!Jean guiraud qui avait ouvert le trou initial signalait un important courant d'air (200l:s)Pour le moment je ne l'ai jamais constaté...

Stoche (2013-04-20 10:34:24)

Je suis aussi partant pour rebosser sur ce coin. Revoir tous les trous, les positionner au GPS, topoter ce qui ne l'est pas et reprendre ceux qui paraîtront les plus intéressants et continuer à prospecter. Le G11 paraissait fonctionner avec le trou de la maison de Santoul au niveau du courant d'air mais il peut y avoir qqe chose entre les deux. Y a du taf mais ça peut payer.

masdan (2013-04-20 18:24:13)

Dans mes compte rendus je donne les Barenous pour 60 m !!!

masdan (2013-04-20 19:18:33)

<https://plus.google.com/photos/108733271532903466315/albums/58604516>

09108882001?a-

uthkey=CPC0llzUj5WjTw

Quelques photos...

masdan (2013-04-20 22:29:57)

Bon, On met ça mercredi qui arrive là, une demi journée, compléments topos et plans sur la comète ? Ceci étant les photos du Gaougnas: grandiose, merci à l'équipe... Les gourgs, on appelait ça "Padirac" ...

Stoche (2013-04-20 22:59:04)

Je suis pas là jusque début mai mais vous pouvez commencer le délire.

masdan (2013-04-21 22:11:02)

Le délire !! N'exagérons rien .. Libre ce mardi, mercredi, jeudi, puis à partir du 6 ou 7 mai. Ensuite le 16 mai visite de notre philippe galant, le bien aimé sur Pitch roc: Mes priorités seront tout autres ....

masdan (2013-04-23 19:43:06)

Récap rendez vous mercredi (demain) 14 h départ de la route de la grotte de Cabrespine .

masdan (2013-04-23 19:43:08)

Récap rendez vous mercredi (demain) 14 h départ de la route de la grotte de Cabrespine .

masdan (2013-04-23 19:43:11)

Récap rendez vous mercredi (demain) 14 h départ de la route de la grotte de Cabrespine .

**L'INDÉPENDANT** SPORT FAITS DIVERS B

MERCREDI 17 AVRIL 2013

Perpignan Barbonne Carcassonne Argelès Céret Lézignan Pyrénées Quillan Agly Castel

## Villeneuve-Minervois | Spéléo : nouvelle sortie de la "commission féminine"

Le 11 avril à 6h00 par Correspondant



Le groupe à l'entrée du gouffre de Trassanel. PHOTO © D.R.

VILLENEUVE-MINERVOIS Après une sortie dans le Gouffre géant de Cabrespine le 6 janvier 2013, la commission féminine du comité départemental de spéléologie s'est retrouvée au gouffre de Trassanel. Dix femmes venues de tous les coins du département ont partagé quatre heures très conviviales et un pique-nique sous terre. Au programme : deux petits puits d'une dizaine de mètres avec un passage étroit et pour récompense, la vision du fameux chandelier de Trassanel, d'un crâne de renne fossile, de bauges et os d'ours datant de 14 000 ans. Vu le succès de la journée, d'autres sorties sont prévues prochainement. Les personnes intéressées par des initiations dans le Minervois peuvent contacter Christelle au 04 68 70 09 69 ou 06 37 09 01 38.

[1]

1. [http://4.bp.blogspot.com/-1\\_pkUcCODaA/UW5YVtDD7II/AAAAAAAAAM/g3ZE9E8szHc/s1600/trassanel\\_feminine-avri2013.png](http://4.bp.blogspot.com/-1_pkUcCODaA/UW5YVtDD7II/AAAAAAAAAM/g3ZE9E8szHc/s1600/trassanel_feminine-avri2013.png)

## Reprise de la désob (2013-04-19 12:43)

Jeudi 11 Avril 2013

Participants : Gaëtan, Laurent

Après les traçages durant les hautes eaux, il est temps de reprendre les chantiers de Printemps.

Tout d'abord essayer de faire fructifier ce que nous ont appris les crues : je profite de la venue de Gaëtan pour attaquer le trop plein repéré début Mars dans les gorges de l'Orbieu.

Le trou est bien bouché malgré les 100l/sec que j'en ai vu sortir. Pourtant, rapidement, les cailloux tombent sur plusieurs mètres.

Trois bonnes heures de boulot plus tard, un départ s'ouvre vers le bas : il faut équiper pour descendre.



[1]

début de l'élargissement



[2]

C'est parti...

Bilan : neuf mètres de descente dans un tube en ogive absolument vertical. En bas, ce n'est pas très large et c'est un pont de blocs et de terre qui barre la suite. Il y a de jolis galets calcaires qui témoignent de l'existence d'un réseau probablement lié à la source abondante qui sort 50m en contrebas. Malheureusement il n'y a aucune possibilité de stockage. Il faudra surveiller ce trou cet été pour voir si un courant d'air s'amorce à l'étiage. Sans cette condition, il sera inutile de persévérer.

D'autres opportunités nous attendent...

1. [http://1.bp.blogspot.com/-4n9Hst-M9k0/UXEb\\_KtS9hI/AAAAAAAAA8Y/i9VEQZ0xyVk/s1600/IMG\\_8536.JPG](http://1.bp.blogspot.com/-4n9Hst-M9k0/UXEb_KtS9hI/AAAAAAAAA8Y/i9VEQZ0xyVk/s1600/IMG_8536.JPG)

2. [http://1.bp.blogspot.com/-KE4RMc199Bc/UXEbik42YcI/AAAAAAAAA8M/8wYcC2x1oDk/s1600/Img\\_8545.jpg](http://1.bp.blogspot.com/-KE4RMc199Bc/UXEbik42YcI/AAAAAAAAA8M/8wYcC2x1oDk/s1600/Img_8545.jpg)

---

masdan (2013-04-19 20:15:23)

Ouuiii \_ \_ \_ \_ \_ L'aventure continue !!Bonjour au Gaétan .

## Le retour de Peyre Fouillère (2013-04-19 14:53)

participants : Laurent et Gaëtan pour une sortie

La crue de Mars dernier a laissé des traces dans le paysage. Elle avait été largement sous-estimée par les services compétents qui avaient alors insuffisamment pris en compte un paramètre important : l'état préalable du karst.

Ce dernier déjà saturé avait alors abandonné provisoirement son rôle régulateur et généré une crue-éclair sur les bassins de l'Orbieu et du Sou, du jamais vu depuis les années 80 (voir le post : météo alerte rouge). Une bonne partie de l'eau provenait de l'intérieur du massif de Mouthoumet. Je me devais donc de reparcourir les principales vallées et exutoires, en particulier celle de Caulière sous la Peyre Fouillère et ses trous souffleurs qui avaient mobilisé l'énergie du club de 1989 à 1992.

Plusieurs fois déjà j'avais recherché des sorties d'eau temporaires vers l'Est du massif, direction vers laquelle il penche naturellement. Sans succès...

J'y suis de nouveau...cette fois les vallées sont propres et dégagées de leurs ronciers et autres bartas impénétrables. Assez rapidement je découvre un thalweg qui a abondamment coulé, vraisemblablement plusieurs mètres cube par seconde. Sur la carte, aucune vallée ne correspond. Le palpitant commence à s'emballer pendant que je remonte cette combe. Bingo ! Tout est sorti d'un endroit précis à flanc et en plein calcaire. Mais l'excitation est de courte durée : l'eau est sortie d'un gros éboulis et il n'y a pas de trou.

Si le collecteur de la Peyre Fouillère débouche ici, ce n'est pas gagné pour y entrer.

Je pars prospecter les abords immédiats, en particulier une barre rocheuse située 20m au dessus. Je trouve un petit départ assez moche dans la terre mais bien placé. En frappant sur les cailloux il y a un bruit sourd. Nouvelle montée d'adrénaline...il faut revenir !



[1]

départ de trou insignifiant après le premier gratouillage

Retour sur les lieux avec Gaëtan. Après plusieurs heures de boulot on trouve quelques concrétions et enfin la roche mère. On décèle à présent de mieux en mieux un petit echo venant de plus bas mais l'emploi de moyens plus percutants s'avèrera nécessaire.





[2]

le trou après élargissement, c'est pas encore très engageant. La roche mère est à droite

Nouvelle virée en solo quelques jours plus tard armé de la barre à mine de compétition : je dégage entièrement l'entrée et peut m'avancer dans la suite jusqu'à un coude. Cette fois ça devient concret.



[3]

vue sur la suite après le coude : y'a du creusement !

Le trou descend plein fer vers la sortie d'eau temporaire. Il y a de l'élargissement à prévoir mais ça a vraiment de la gueule. Si un courant d'air s'amorce en allant vers les beaux jours, ce sera probablement le jackpot et la découverte du chaînon manquant entre le réseau de Vigneville et la source de Caulière. Dans le cas contraire, on s'arrêtera probablement sur de l'eau, beaucoup d'eau...

Vivement la suite !

En bonus une vidéo de la source de Caulière située en contrebas : une petite merveille encore mystérieuse dans ce coin isolé des Corbières à la beauté sauvage :

[EMBED]

1. [http://1.bp.blogspot.com/-9VB9nT\\_wWSc/UXEiFL1tmXI/AAAAAAAAA8g/FtsM1Dd8b2Q/s1600/IMG\\_8546.JPG](http://1.bp.blogspot.com/-9VB9nT_wWSc/UXEiFL1tmXI/AAAAAAAAA8g/FtsM1Dd8b2Q/s1600/IMG_8546.JPG)

2. [http://3.bp.blogspot.com/-mVL59hIxPT0/UXEiYPt6IAI/AAAAAAAAA8s/m-vPfEyqeFc/s1600/Img\\_8547.jpg](http://3.bp.blogspot.com/-mVL59hIxPT0/UXEiYPt6IAI/AAAAAAAAA8s/m-vPfEyqeFc/s1600/Img_8547.jpg)

3. [http://1.bp.blogspot.com/-opFL10Cb8VY/UXEieWZtIDI/AAAAAAAAA80/DNMeV3x6ZR0/s1600/IMG\\_8560.JPG](http://1.bp.blogspot.com/-opFL10Cb8VY/UXEieWZtIDI/AAAAAAAAA80/DNMeV3x6ZR0/s1600/IMG_8560.JPG)

riton (2013-04-19 16:38:02)

La fratrie Hermand-Gompel a encore frappé fort!!!

Dés que de l'air s'amorce....tout de suite partant!

**(2013-04-22 13:15)**

Dimanche 21 Avril 2013:

Bufo Fret-ballade:

Plus de 4 mois après les "événements" Bugarachiens.....retour dans le ventre de la célèbre montagne.... Avec beaucoup de monde....puisque nous serons 12 en tout! Tout le noyau dur de ces nouveaux membres, que nous formont régulièrement. La cavité s'y prête heureusement très bien, notamment après le remplacement des premières cordes, des 9 MM très confortables, par nos amis du SCM.

Trois cadres pour....9 nouveaux....on ne peut plus idéal, car tout le monde est maintenant quasi autonome. J'encadre avec Laurent, et Dominique de Narbonne qui a expérience des trous des Alpes, mais découvre ce trou. Nous sommes d'ailleurs les deux seuls....a nous éclairer aujourd'hui a.....l'acéto (ques aco....vont ce demander les jeunes!). Je ferais d'ailleurs la réflexion, que la pratique quasi générale dans le milieu spéléo, en cette année 2013, de sorties même engagée et avec du monde.....sans cette antique technique.....est considérée comme la norme.....au détriment à mon avis de la sécurité en cas de carton!!! Quels sont les groupes qui pour compenser l'absence de "dudule", prennent des bougies longue durée, Je serais curieux de le savoir!!!

Sont sur le parking à l'entrée du village: Fabienne et son fils Thibaud ( le benjamin du SCA:16 ans!) de Puivert, Estelle d'Espéras, Pierre de Lastours, Joel de la Digne d'Amont, Viviane de Carcassonne, Jean Jacques le seul bugarachois, Denis et Hervé de Thermes.

Laurent rentre en fin de matinée avec Hevé, Denise et Joel. Je suis un peu plus tard avec le reste du groupe. Tout le monde ce débrouille bien, et ça ne bouchonne pas trop....Après un casse croute aérien en haut du grand balcon, équipé de 2 cordes...visite: Vallée blanche, Riu Fret, et pour le premier groupe jusqu'au premier ressaut où la corde a été enlevée. Parcours varié et magnifique, que tout le monde apprécie...même Viviane qui a un peu de mal avec les oppositions...Cette dernière qui a fait des photos va peut être les passer sur le Blog...Joel je le sent....a chopé le virus...et énormément d'assurance...avec son matos tout neuf!

TPST: 7H10

Arrêt au Relais de Patrice autour d'une bière avec: Viviane, Pierre et Jean Jacques.

---

masdan (2013-04-22 14:11:55)

En parlant d'acéto, il me faudrait du carbure: Pupu du Scm a un ou 2 fûts de carbure à vendre....5 à 10 kg, pour moi, c'est bon ....

dominique poulain (2013-04-22 19:34:02)

Un retour des acetos pour les volumes standards...

C est quand bien joli !

Si y a quelqu'un qui vend du carbure je suis preneur , une dizaine de kilos

Une bien joli balade au coeur de bugarach

A+

dom

dominique poulain (2013-04-22 19:34:12)

Un retour des acetos pour les volumes standards...

C est quand bien joli !

Si y a quelqu'un qui vend du carbure je suis preneur , une dizaine de kilos

Une bien joli balade au coeur de bugarach

A+  
dom

christelle (2013-04-22 20:09:28)

Le SCA a aussi du carbure à vendre. Les personnes intéressées peuvent me contacter.

**(2013-04-22 20:43)**

Samedi 20 Avril 2013

Accompagnement au Gouffre géante de Cabrespine

participants :

Groupe Spéléologique Ollioulais (GSO) : Jean Luc LAMOUREUX, Olivier HOUARO, Martin HOUARO, David SANGUINAITI, Mylène COLLIN, Maurice ABATTE, Pierre GOUPIL, Maria BAENA.

Spéléo club de l'Aude (SCA): Patrick GEORGE, Jean Luc & Julie Bénet.

TPST : 8h 30

Après avoir camper la veille près du parking du Gouffre géant de Cabrespine. Le groupe de 8 spéléos du GSO nous a rejoints à 9h pour le départ de la visite à 9h 45.

Arrivée à la salle des Dômes vers 13h ou nous avons cassé la croute.

Lors de la progression nos amis les Varois ont appréciés les concrétions, et bien entendue vu le niveau d'eau de la rivière souterraine, ils ont goûtés la température de celle ci en faisant le plein dans leurs bottes. Les photographes de l'équipe ont fait des innombrables clichés tout au long du parcours.

Comme convenue nous avons visité le réseau N°1 de Capdeville, et le groupe étant homogène et sympathique nous leurs avons fait visite le réseau N°2 ou ils ont admirés : la mouche, les coupelles, la cigogne et bien entendue toutes les aragonites...

Remontée vers 18h 15.

Nous avons bu le verre de l'amitié offert par les Varois, et suite à leur invitation Julie et moi-même on partagé le repas du soir. Un lot de trois bouteilles de vin Rosé a été offert au club par nos amis, en remerciement de la visite, nous les ouvrirons pour la réunion de 3 Mai.

---

**photos bufo fret 21 avril 2013 (2013-04-22 21:47)**

photos de la sortie à bufo fret en complément du commentaire d' Henri qui a bien résumé la journée  
cette grotte est magnifique et super pour toutes les techniques on a eu droit à tout ;

fractios descentes montées oppositions

mais aussi de belles choses à voir : méandres concrétions belles couleurs mais les quelques photos ne vont pas tout "raconter" .....

à refaire avec bonheur



[1]



[2]



[3]



[4]



[5]



[6]





[7]



[8]

1. [http://1.bp.blogspot.com/-d\\_ZRm5aYb20/UXWS9CBpomI/AAAAAAAAAGw/tU4ofUX\\_hl4/s1600/DSCN0125.JPG](http://1.bp.blogspot.com/-d_ZRm5aYb20/UXWS9CBpomI/AAAAAAAAAGw/tU4ofUX_hl4/s1600/DSCN0125.JPG)
2. <http://2.bp.blogspot.com/-331hLBaBD1c/UXWTFdkTGvI/AAAAAAAAAG4/szEa7lMeYGc/s1600/DSCN0132.JPG>
3. <http://4.bp.blogspot.com/-XudxWmJwIck/UXWTF-zR6pI/AAAAAAAAAHA/dTSJT7T7Ea0/s1600/DSCN0130.JPG>
4. [http://2.bp.blogspot.com/-c2E60\\_DrJaE/UXWTMBo2ZJI/AAAAAAAAAHI/kQib5VDb1fk/s1600/DSCN0131.JPG](http://2.bp.blogspot.com/-c2E60_DrJaE/UXWTMBo2ZJI/AAAAAAAAAHI/kQib5VDb1fk/s1600/DSCN0131.JPG)
5. [http://2.bp.blogspot.com/-7xcLXnG1LEs/UXWTT8MKD\\_I/AAAAAAAAAHQ/zo4gVnUdXW4/s1600/DSCN0134.JPG](http://2.bp.blogspot.com/-7xcLXnG1LEs/UXWTT8MKD_I/AAAAAAAAAHQ/zo4gVnUdXW4/s1600/DSCN0134.JPG)
6. <http://3.bp.blogspot.com/-X3S41Ra8IHo/UXWTW4WhM7I/AAAAAAAAAHY/QKpKVjR5t2U/s1600/DSCN0122.JPG>
7. <http://3.bp.blogspot.com/-f4QwZx-j61k/UXWTfmCajXI/AAAAAAAAAHg/UnzK9M83YsM/s1600/DSCN0121.JPG>
8. <http://2.bp.blogspot.com/-GX53rSWP10/UXWTmstiNCI/AAAAAAAAAHo/ccN-EQq1fKg/s1600/DSCN0126.JPG>

---

Viviane Z (2013-04-22 21:52:00)

au fait et merci a AZA d avoir veille sur nos sacs laisses a l entree de la grotte son maitre peut etre fier de cette fille .....

## Trou de la Dent, tunnel sous trémie (2013-04-23 09:59)

Samedi 20 Avril 2013

Trou de la Dent Trassanel

Jean Claude, Jean Marie + Claire et Pierre en renfort

TPST : 7 heures

2° séance de désob entre l'entrée de la salle des Diamants et la faille de la Guillotine. L'arva donne 6 mètres et quelques à percer sous une trémie colmatée (pour le moment). Ma pire désob : blocs le plus souvent de schiste coincés par des débris de calcite et de la terre bien tassée. Aucun courant d'air. Les tirs sur le schiste sont décevants. Seul le marteau piqueur permet de débiter les blocs. En fin de journée, Jean Claude en pro du percuteur découpe deux énormes dalles que nous n'arrivons pas à évacuer. Heureusement à ce moment Claire et Pierre se pointent et les dalles rejoignent les autres gravats. Avant de partir je montre à Pierre la faille ou Laurent avait failli se faire décapiter et je lui explique notre manœuvre : atteindre cette faille encombrée de blocs instables par un accès sécurisé (d'ou notre tunnel). Je ne sais comment je dois prendre son commentaire : ■ belle illustration du principe de l'absurde... ■

Avant de quitter la faille j'enflamme une dépêche pleine de paille humide. Belle lueur de flamme mais nous ne trouverons aucune trace de la fumée dans les diverses parties de la cavité. C'est le seul point positif. Vers 17h30 l'arva indique : 5.60 mètres. 50 cm de gagnés... Si on enlève plus d'un mètre de faille pénétrable il reste encore 4 mètres à creuser en espérant que la trémie ne nous tombe pas sur la casque... 4 mètres... 8 sorties ?

---

riton (2013-04-23 18:12:56)

Mais pourquoi tant d'acharnement...alors qu'i y a tant d'autres trous a travailler?!!!  
Je conçoit que "chacun voit midi a sa porte"...mais quand même!

Jean Marie (2013-04-24 08:24:07)

Parce qu'on est dans le trou le plus au sud de la bande, juste au dessus du schiste, à quelques mètres d'une perte du Pertuzac. Parce qu'on est à -10 avec un courant d'air inspirant net. Et j'entends certains sournois penser que c'est aussi parce que la marche d'approche est supportable et que la restauration frôle la perfection...

## **Trou de la Pause : démarrage de la saison 3 (2013-04-23 20:30)**

Samedi 20 Avril 2013

participant : Laurent

Premier retour dans le trou en solo après plus de quatre mois de hautes eaux et crues ininterrompues. Il s'agit de voir comment la trémie a supporté le choc et de diagnostiquer la stratégie pour la suite des événements. Je pars donc léger.

L'actif coule encore bien mais c'est tout à fait supportable en traversant vite les zones sensibles. Partout des traces d'écoulement torrentiel : ça a dû dépoter...

J'arrive à la trémie assez inquiet...premier coup d'oeil...ouf, on dirait que ça a tenu. Le passage est encore ouvert et propre. Beaucoup de sédiments à gauche ont disparu, ce qui a quand même sapé le bas de la pente et destabilisé trois gros blocs dans le passage tout en haut. On pourra jouer du palan pour deux d'entre eux, le troisième devra être stabilisé avec un pied droit depuis la paroi saine (Jean Michel si tu me lis...).

Depuis l'épisode du trou de la Dent, je relativise la dangerosité de ce passage : je contourne donc les blocs décollés et descend dans la suite.

Aucune trace de mise en charge dans l'inférieur, je file au fond accompagné d'un bon courant d'air aspirant, en visitant au passage le chantier au plafond de Guillaume et Jean Mi qui est bel et bien une chaussette sans suite.

L'air est concentré à l'horizontale dans la suite du méandre. Le dernier tir a décollé un très gros bloc à droite. Un découpage à la massette s'impose. Après 15 mn il devient possible de s'avancer pour voir.

La suite fait 1,5m de haut et presque passable en largeur mais quelques bombements gênent. On peut voir une coulée de calcite 3m devant doublée d'un écho significatif semblant venir d'un peu plus haut.

On devrait pouvoir stocker les remblais sur place dans le bas du méandre.

Pourvu que ce soit la suite des galeries derrière le barrage de la grande salle...

Après la découverte de la suite du fossile en 2011, puis celle de la grande salle et le franchissement de la

trémie en 2012, la saison d'explo 2013 peut donc commencer, avec peut être, à la clé, la délivrance et la rivière...

TPST : 4H



[1]

Trémie toujours ouverte et nettoyée



[2]

Ténèbres en solitaire

1. [http://2.bp.blogspot.com/-jGcnnvKebDI/UXa-LEmVFMI/AAAAAAAAA9A/Q\\_i7rBwEgdw/s1600/IMG\\_8564.JPG](http://2.bp.blogspot.com/-jGcnnvKebDI/UXa-LEmVFMI/AAAAAAAAA9A/Q_i7rBwEgdw/s1600/IMG_8564.JPG)

2. [http://1.bp.blogspot.com/-UqK6EzjCr-k/UXa-UtNH9EI/AAAAAAAAA9I/7orBY6jk9TI/s1600/IMG\\_8567.JPG](http://1.bp.blogspot.com/-UqK6EzjCr-k/UXa-UtNH9EI/AAAAAAAAA9I/7orBY6jk9TI/s1600/IMG_8567.JPG)

---

riton (2013-04-23 23:01:51)

Si on passe, il faudra le rebatir.....Trou de la délivrance!!!!!!!

MERCREDI 24 AVRIL 19:01, SAINT-HILAIRE

**LA DEPECHE.fr** ACTUS DE MA VILLE  
Votre ville

GRAND SUD ACTU ECONOMIE SPORTS SORTIR MAGAZINE ESCAPADES ANNONCES SERV

TOULOUSE ARIEGE AUDE AVEYRON HAUTE-GARONNE GERS LOT LOT-ET-GARONNE HAUTES-PYRENEES TARN

Actualités » Grand Sud » Aude - Littoral

## Villeneuve-Minervois. Le Spéléo Secours de l'Aude s'entraîne à Cabrespine

Publié le 24/04/2013 à 08:42



La grotte était trop étroite pour évacuer le blessé.

Lorsqu'une personne s'aventure sous terre, que ce soient des spéléologues expérimentés qui explorent le sous-sol ou des non-spéléologues en promenade, si un accident se produit, il faut souvent évacuer le blessé par le biais d'une civière. Même si les blessures sont minimes, la personne devra être immobilisée et certains passages à l'intérieur de la grotte seront alors trop étroits. La spéléologie est la seule discipline où ce sont les spéléologues eux-mêmes qui organisent les secours, par le biais du Spéléo Secours. Ce sont des bénévoles spécialement formés pour atteindre les victimes et les secourir dans des conditions optimales de sécurité.

C'est dans ce but qu'a eu lieu le stage désobstruction secours, organisé par la commission spéléo secours du comité départemental de spéléologie de l'Aude les 12, 13 et 14 avril. Une vingtaine de bénévoles venus de tous les clubs de spéléologie du département se sont retrouvés pour une remise à niveau des personnes habilitées à intégrer une équipe de désobstruction secours. Des membres de l'Adrasec ont organisé les communications extérieures entre la cavité et le poste de commandement installé à l'extérieur.

Le stage a eu lieu en deux parties. Le samedi, après une remise à niveau des techniques utilisées, les équipes se sont retrouvées sous terre au trou des Vents-d'Ange (commune de Cabrespine) pour un diagnostic souterrain de plans de tirs (prévisionnel des élargissements pour permettre le passage de la civière) dans les passages les plus étroits. Le dimanche, une simulation d'un secours à personne réelle a eu lieu avec trois équipes d'artificiers qui se sont relayées toute la matinée, en contact permanent avec le PC où le logiciel de gestion des secours GIDS permettait un suivi en temps réel des équipes dans le trou. L'évacuation du blessé fictif a ainsi pu avoir lieu dans de bonnes conditions l'après-midi, ce qui a permis aux équipes de vérifier que les passages avaient été correctement calibrés.

La Dépêche du Midi

[1]

1. [http://1.bp.blogspot.com/-eUhY8IOsRJc/UXgR2Lv3gMI/AAAAAAAAAac/kw1TNPsuU1U/s1600/stage\\_desob\\_avril2013.png](http://1.bp.blogspot.com/-eUhY8IOsRJc/UXgR2Lv3gMI/AAAAAAAAAac/kw1TNPsuU1U/s1600/stage_desob_avril2013.png)

## Projection spéléo Vendredi 19 Avril 2013 (2013-04-26 14:53)

### Projection Foyer de Douzens

André Capdeville m'avait demandé d'animer une soirée spéléo à Douzens, rendez-vous a été pris pour ce jour.

Aidé par Olivier on installe le matériel spéléo en démonstration puis ordinateur, vidéo-projecteur, sono...

Après un bon repas au resto de Douzens le public arrive pour 21 h.

Projection avec explications du montage informatique sur le monde souterrain.

De nombreuses questions viennent ensuite.

On enchaîne avec le film sur le réseau Capdeville, un bonheur pour les habitants qui connaissent bien sûr André, puis sur la traversée Matte-Arnaude/Cabrespine, amenant encore des questions.

Finalement on repart à minuit.



[1]



[2]

1. <http://1.bp.blogspot.com/-yDPE0fzQyJw/UXVxJeMEPAI/AAAAAAAAATo/wPJmtGG6pqA/s1600/DSC09441.JPG>

2. <http://1.bp.blogspot.com/-Gx1-EOaJMqU/UXVxIjb4ftI/AAAAAAAAATg/PcnRBPKeOKg/s1600/DSC09443.JPG>

---

## Accompagnement visite-photo Samedi 20 Avril 2013 (2013-04-26 14:54)

### Grotte du Lauzinas

Accompagnateurs : Alain Faure, Véronique Rieussec

Participants : ASN13 + 2 SCMNE et GRAS

Barbier Claude - Matthieu Egels - Béatrice Bébily - Maxime Ferrier - Antoine Ledizes - Joël Bergeby - Sylvain et Mathilde Zibrowins

TPST : 7 h

Rédaction fiche : Alain Faure

Photos : Matthieu Egels

Accompagnement pour le SCMNE en cavité classée dans la grotte du Lauzinas.

Nous leur faisons faire le circuit vers le lac Vert, sapins d'argile puis retour par les lacs des Echos et de la Grande Salle. Beaucoup d'eau dans les gours, remplissage des bottes.

Equipe très sympa. Beaucoup de photos, un échantillon avec l'autorisation de Matthieu.





[1]



[2]



[3]



[4]





[5]

1. <http://2.bp.blogspot.com/-fI0ImvJnALA/UXppZBg0gjI/AAAAAAAAUw/SA40GXPPp-I/s1600/lac+1.jpg>
2. <http://2.bp.blogspot.com/-5AphY3lQHgo/UXprbpbJL1I/AAAAAAAAAVM/jEXJeDF-6xg/s1600/lac+des+echos+1.jpg>
3. [http://4.bp.blogspot.com/-NqcTmviitr4/UXpqrj\\_R\\_xI/AAAAAAAAAU8/ndNXspQEE9w/s1600/lauzinas+20\\_04\\_2013+100.jpg](http://4.bp.blogspot.com/-NqcTmviitr4/UXpqrj_R_xI/AAAAAAAAAU8/ndNXspQEE9w/s1600/lauzinas+20_04_2013+100.jpg)
4. [http://2.bp.blogspot.com/-vxDYA9vuyvU/UXpvKJ\\_ieBI/AAAAAAAAAVg/90hc1ilqSk4/s1600/lauzinas+20\\_04\\_2013+145.jpg](http://2.bp.blogspot.com/-vxDYA9vuyvU/UXpvKJ_ieBI/AAAAAAAAAVg/90hc1ilqSk4/s1600/lauzinas+20_04_2013+145.jpg)
5. [http://3.bp.blogspot.com/-yX8lxXf-z9U/UXpvojeABfI/AAAAAAAAAVo/Pysf-uHssbU/s1600/lauzinas+20\\_04\\_2013+41.jpg](http://3.bp.blogspot.com/-yX8lxXf-z9U/UXpvojeABfI/AAAAAAAAAVo/Pysf-uHssbU/s1600/lauzinas+20_04_2013+41.jpg)

---

**Accompagnement Photos Dimanche 21 Avril 2013 (2013-04-26 14:55)**

**Grotte du Lauzinas**

**Participants : Alain Faure - Roger Parzybut**

**TPST : 8 h**

**Rédaction fiche : Alain Faure**

**Photos : Roger Parzybut**

Re-belote pour moi, 2<sup>e</sup> sortie coup sur coup au Lauzinas, cette fois-ci avec Roger pour faire des photos 3D dans le secteur du lac Vert. Pas évident à 2 seulement, heureusement il a 4 flashes synchro.

Du bon boulot au final.

Quelques photos pour le plaisir mais en 2D évidemment.



[1]



[2]





[3]



[4]

[5]



1. <http://3.bp.blogspot.com/-Fext1TdWzZU/UXkQdeN2l3I/AAAAAAAAUA/bYDHMDRGyy4/s1600/DSCF3977.JPG>
2. <http://3.bp.blogspot.com/-9SIbZ2Semcg/UXkQhZGyAJI/AAAAAAAAUI/1If-iE-Q1H0/s1600/DSCF3987.JPG>
3. <http://1.bp.blogspot.com/-wbLbN1Iwj6Y/UXkQTmzYetI/AAAAAAAAAT4/xAtlhxm1L80/s1600/DSCF3990.JPG>
4. <http://2.bp.blogspot.com/-nDrCb-e2Bw4/UXkRWkeMPKI/AAAAAAAAUc/8MoA9W8n63w/s1600/DSCF4046.JPG>
5. [http://3.bp.blogspot.com/-iXy\\_u4HxsZw/UXkRUZXyTgI/AAAAAAAAUU/qx6i1GdfVRY/s1600/DSCF4060.JPG](http://3.bp.blogspot.com/-iXy_u4HxsZw/UXkRUZXyTgI/AAAAAAAAUU/qx6i1GdfVRY/s1600/DSCF4060.JPG)

---

Sortie au Bournasset (2013-04-27 18:54)

Mercredi 24 avril 2013  
participants : Christelle et Laurent



[1]

Nous voilà de retour après plusieurs années dans ce chouette trou mais cette fois ci avec une Scurion, ce qui nous permet de mieux voir les magnifiques fossiles. Une balade dans le tourniquet et dans le réseau fossile avec ses magnifiques galeries car ça siphonne au niveau des galeries de sable. Un balisage serait à réfléchir car le trou en vaut la peine mais est paumatoire. A discuter en réunion.



[2]



[3]

TPST : 5h

1. [http://4.bp.blogspot.com/-uGb5U-2Z-zM/UXwB\\_A3bo6I/AAAAAAAAa8/fhAfe3r9Un0/s1600/IMG\\_8577.JPG](http://4.bp.blogspot.com/-uGb5U-2Z-zM/UXwB_A3bo6I/AAAAAAAAa8/fhAfe3r9Un0/s1600/IMG_8577.JPG)
2. [http://3.bp.blogspot.com/-R48gNVCxbtU/UXwBLQ0BDhI/AAAAAAAAaas/Zm1GwZtERm4/s1600/IMG\\_8574.JPG](http://3.bp.blogspot.com/-R48gNVCxbtU/UXwBLQ0BDhI/AAAAAAAAaas/Zm1GwZtERm4/s1600/IMG_8574.JPG)
3. [http://2.bp.blogspot.com/-Um3w-5DJ9Uw/UXwBZ1as-oI/AAAAAAAAa0/wHuSvFJhwqw/s1600/IMG\\_8595.JPG](http://2.bp.blogspot.com/-Um3w-5DJ9Uw/UXwBZ1as-oI/AAAAAAAAa0/wHuSvFJhwqw/s1600/IMG_8595.JPG)

### Mini première et perspectives pas mauvaises (2013-04-29 12:35)

Dimanche 28 Avril

Trou de la Pause

Participants : Jean Michel, Laurent

TPST : 6h30

Première vraie sortie désob de l'année dans le trou.

Arrivée matinale sur le massif : à 9h nous sommes sous terre. N'étant que deux nous laissons de côté les palans et autres pieds droits destinés à la trémie et filons au fond.



Les conditions pour le chantier sont idéales; pas trop d'eau, courant d'air aspirant constant, beau calcaire bleu et stockage sur place dans le bas du méandre.

Plusieurs volées de trous rapidement percés avec le nouveau perfo nous permettent d'avancer vite : nous ouvrons 4m en 4h. Nous passons dans un élargissement du méandre. Pas de lucarne en plafond mais la poursuite du méandre, toujours d'une horizontalité parfaite au fond, à tel point que l'on peut se demander dans quel sens il a pu couler lors de sa formation (les deux sans doute alternativement).

La suite est engageante, plus large sur plusieurs mètres mais défendue par une étroiture ponctuelle. On s'y essaye à tour de rôle, rien à faire, un becquet mal placé empêche le franchissement. A court d'autonomie (15 trous percés avec un seul accu quand même), on se contentera de regarder pour aujourd'hui : le méandre gagne en hauteur et devient pénétrable dans sa partie médiane (1,5m de large environ au virage suivant). Pas trop moche donc...mais la suite devra attendre un peu, les prochains WE sont pris jusqu'au congrès de Millau.

Au retour je m'aperçois que le débit de l'actif augmente : il ne doit pas faire bon dehors.

Sortie du trou en milieu d'après midi : tout est blanc et il neige à gros flocons (mais oui !). Dernier soubressaut de l'hiver dans ces montagnes. La prochaine fois, le trou devrait être en régime estival.

---

Jean Michel (2013-04-29 18:36:19)

Quel plaisir rare de se changer sous la neige!

Je l'avais presque oublié.

En plus les flocons étaient très gros et bien mouillés.

## **Sortie Photo-Vidéo du Samedi 27 Avril 2013 (2013-04-30 17:14)**

### **GROTTE DE CABRESPINE**

**Participants** : Solange et Bastien Bondouy - Alain Malric -Isabelle Mad - Alain Faure - Véronique Rieussec - Cécile Trillou - Olivier Coquelet - Alain Bondouy (à partir de 14 h)

**TPST** : 8 h

**Rédaction fiche** : Alain Faure

**Photos** : Olivier Coquelet

Nous entrons vers 9 h 30 et de suite attaquons photos et films dans la salle des Eboulis.

Le but aujourd'hui est de faire la partie visitée lors des JNS. On finira donc au gobelet des schistes.

Au retour comme on a un peu de temps on fait un tour dans le Vieux Concrétionné. Sortie 17 h 30



[1]



[2]



[3]



[4]





[5]



[6]



[7]



[8]



[9]





[10]



[11]





[12]



[13]

1. [http://1.bp.blogspot.com/-z0v8L8liDpc/UX\\_WC-srNBI/AAAAAAAAAV4/rX4MHNrycq8/s1600/DSC\\_0005.JPG](http://1.bp.blogspot.com/-z0v8L8liDpc/UX_WC-srNBI/AAAAAAAAAV4/rX4MHNrycq8/s1600/DSC_0005.JPG)
2. [http://2.bp.blogspot.com/-fpgvZj2jtYk/UX\\_W\\_85tcGI/AAAAAAAAAWM/k4cQY0ICVhQ/s1600/DSC\\_0022.JPG](http://2.bp.blogspot.com/-fpgvZj2jtYk/UX_W_85tcGI/AAAAAAAAAWM/k4cQY0ICVhQ/s1600/DSC_0022.JPG)
3. [http://1.bp.blogspot.com/-VBBNULE5n\\_Y/UX\\_WwBPREDI/AAAAAAAAAWA/TiwX9rpgLco/s1600/DSC\\_0032.JPG](http://1.bp.blogspot.com/-VBBNULE5n_Y/UX_WwBPREDI/AAAAAAAAAWA/TiwX9rpgLco/s1600/DSC_0032.JPG)
4. [http://1.bp.blogspot.com/-zGo0bwrhenw/UX\\_afVxtfRI/AAAAAAAAAW0/11MdwM1uhRw/s1600/DSC\\_0037.JPG](http://1.bp.blogspot.com/-zGo0bwrhenw/UX_afVxtfRI/AAAAAAAAAW0/11MdwM1uhRw/s1600/DSC_0037.JPG)
5. [http://1.bp.blogspot.com/-\\_RayDfdMTDA/UX\\_ZEa9FVxI/AAAAAAAAAwk/\\_ODnPD2mNfg/s1600/DSC\\_0063.JPG](http://1.bp.blogspot.com/-_RayDfdMTDA/UX_ZEa9FVxI/AAAAAAAAAwk/_ODnPD2mNfg/s1600/DSC_0063.JPG)
6. [http://3.bp.blogspot.com/-NJASGy6t5ZU/UX\\_ZEJoJYRI/AAAAAAAAAwg/spHBJUnhcoc/s1600/DSC\\_0074.JPG](http://3.bp.blogspot.com/-NJASGy6t5ZU/UX_ZEJoJYRI/AAAAAAAAAwg/spHBJUnhcoc/s1600/DSC_0074.JPG)
7. [http://4.bp.blogspot.com/-NunWuszVCLQ/UX\\_c8mQIghI/AAAAAAAAAXY/XU\\_-Xk902Xc/s1600/DSC\\_0088.JPG](http://4.bp.blogspot.com/-NunWuszVCLQ/UX_c8mQIghI/AAAAAAAAAXY/XU_-Xk902Xc/s1600/DSC_0088.JPG)
8. [http://2.bp.blogspot.com/-V\\_diacAhQXU/UX\\_ctgj\\_1JI/AAAAAAAAAXQ/b5EGiICDTxo/s1600/DSC\\_0089.JPG](http://2.bp.blogspot.com/-V_diacAhQXU/UX_ctgj_1JI/AAAAAAAAAXQ/b5EGiICDTxo/s1600/DSC_0089.JPG)
9. [http://2.bp.blogspot.com/-Gtr84xNh3TA/UX\\_cnYFs0hI/AAAAAAAAAXI/ek8ekpeWirw/s1600/DSC\\_0115.JPG](http://2.bp.blogspot.com/-Gtr84xNh3TA/UX_cnYFs0hI/AAAAAAAAAXI/ek8ekpeWirw/s1600/DSC_0115.JPG)
10. [http://1.bp.blogspot.com/-WOAhvT3rMK8/UX\\_eZ3FXBRI/AAAAAAAAAXk/TQ63axfP458/s1600/DSC\\_0142.JPG](http://1.bp.blogspot.com/-WOAhvT3rMK8/UX_eZ3FXBRI/AAAAAAAAAXk/TQ63axfP458/s1600/DSC_0142.JPG)
11. [http://1.bp.blogspot.com/-NluT5Ix61XY/UX\\_evk\\_sQwI/AAAAAAAAAX4/m\\_axSuLLs8M/s1600/DSC\\_0170.JPG](http://1.bp.blogspot.com/-NluT5Ix61XY/UX_evk_sQwI/AAAAAAAAAX4/m_axSuLLs8M/s1600/DSC_0170.JPG)
12. [http://3.bp.blogspot.com/-eKulq1PSXEo/UX\\_emp8t4cI/AAAAAAAAAXs/tOUok8vSxNw/s1600/DSC\\_0186.JPG](http://3.bp.blogspot.com/-eKulq1PSXEo/UX_emp8t4cI/AAAAAAAAAXs/tOUok8vSxNw/s1600/DSC_0186.JPG)
13. [http://3.bp.blogspot.com/-7v6AIXWg8r8/UX\\_fBUUp0sI/AAAAAAAAAYA/wTtACIwLVLY/s1600/DSC\\_0223.JPG](http://3.bp.blogspot.com/-7v6AIXWg8r8/UX_fBUUp0sI/AAAAAAAAAYA/wTtACIwLVLY/s1600/DSC_0223.JPG)

(2013-04-30 20:42)

Mardi 30/04/2013

participants : Rémi et Daniel Constans

Petite ballade a la grotte de l'émetteur.



[1]



[2]



[3]

1. <http://4.bp.blogspot.com/-nDvt1ENsp0s/UYAQWo9i0II/AAAAAAAAABQ/1puo6XvIUtA/s1600/DSCN0432.JPG>

2. <http://4.bp.blogspot.com/-lRx7mgAg6oE/UYAQVmb00hI/AAAAAAAAABI/UxUeYNACazg/s1600/DSCN0433.JPG>

3. [http://2.bp.blogspot.com/-M56jgkd\\_9DU/UYAQXzZRtQI/AAAAAAAAABY/BssJMD2Bmlc/s1600/DSCN0438.JPG](http://2.bp.blogspot.com/-M56jgkd_9DU/UYAQXzZRtQI/AAAAAAAAABY/BssJMD2Bmlc/s1600/DSCN0438.JPG)

## 1.5 May

### Aven Yves séance multitache (2013-05-01 13:54)

Samedi 27 Avril 2013

Aven Yves Missègre

Guillaume, Jean Marie TPST 11 heures

Presque en mai : 2°, visibilité à quelques mètres, pluie et vent glacial, pas de doutes on est bien dans les Corbières.

Il fait meilleur au fond du P35 d'entrée. Mais sans rencontrer de circulation d'eau, à peine quelques flaques bien utiles pour se décrotter, on réussira à sortir plus trempés qu'au Gournier. Le contact, souvent très intime avec les parois, tapissées de boue liquide et gelée, se chargera de nous mouiller jusqu'à l'os ! Corbières... face obscure de la spéléo audoise : pourri dehors, pourri dedans ! L'acu se rétablira près de ma chaudière mais le disto a rendu l'âme. Quand je pense qu'on a amené 2 jeunes pompiers en sortie d'initiation dans ce cloaque quand on a fait la 1°...

Nous réussirons pourtant à remplir nos multiples objectifs :

Revérifier la topo des puits : il y avait bien une erreur de 180° sur 2 mesures comme l'avait repéré Laurent.

Refaire l'escalade de la Faille Merdeuse : la corde précédemment laissée par Sylvain frottant partout

Rééquiper la passage en haut de salle : en partie seulement : un plaisantin ayant récupéré les écrous sur les goujons en place... Et j'avais oublié les miens.

Topographier la totalité du réseau remontant

Elargir l'accès au méandre terminal

Débuter la désob à l'extrémité du méandre : on a utilisé les trous de Sylvain. Perforés par Sylvain plutôt. Un peu faibles du cosinus ! Un stage désob me semble indispensable si tu veux arracher plus que quelques croûtes.

La suite mérite une autre séance pour mieux voir. Le conduit est engageant mais il n'y a pas un courant d'air extraordinaire.

Lors de la découverte en plein été (juillet 2011), un ruisseau cascadaient dans le méandre, aujourd'hui nous trouvons juste une paroi humide. Avec toute la flotte qui est tombée cet hiver comment expliquer ce phénomène ?

Notre dernier objectif n'est qu'à moitié tenu : déséquiper. On a bien récupéré une dynamique mais laissé une corde propre à la place.

A revoir rapidement : soit il y a une suite, soit on récupère 200 m de corde et pas mal d'amarrages.

Nous nous retrouvons en bas des puits à 19 heures. La soupe était prête. Dommage que Guillaume du haut de la Faille Merdeuse ait décroché une boule de bouillasse (une seule) qui est tombée pile poil et sans rebond au milieu de la gamelle !

Petit repas quand même, qui nous permet de ressortir en forme vers 20h30.

[1]<http://www.youtube.com/watch?v=Tw72EKvOEAg>

1. <http://www.youtube.com/watch?v=Tw72EKvOEAg>

## Aven Yves sortie multitâche (2013-05-01 13:57)

Samedi 27 Avril 2013

Aven Yves Missègre

Guillaume, Jean Marie TPST 11 heures

Presque en mai : 2°, visibilité à quelques mètres, pluie et vent glacial, pas de doutes on est bien dans les Corbières.

Il fait meilleur au fond du P35 d'entrée. Mais sans rencontrer de circulation d'eau, à peine quelques flaques bien utiles pour se décrotter, on réussira à sortir plus trempés qu'au Gournier. Le contact, souvent très intime avec les parois, tapissées de boue liquide et gelée, se chargera de nous mouiller jusqu'à l'os ! Corbières... face obscure de la spéléo audoise : pourri dehors, pourri dedans ! L'acu se rétablira près de ma chaudière mais le disto a rendu l'âme. Quand je pense qu'on a amené 2 jeunes pompiers en sortie d'initiation dans ce cloaque quand on a fait la 1°...

Nous réussirons pourtant à remplir nos multiples objectifs :

Revérifier la topo des puits : il y avait bien une erreur de 180° sur 2 mesures comme l'avait repéré Laurent.

Refaire l'escalade de la Faille Merdeuse : la corde précédemment laissée par Sylvain frottant partout

Rééquiper la passage en haut de salle : en partie seulement : un plaisantin ayant récupéré les écrous sur les goujons en place... Et j'avais oublié les miens.

Topographier la totalité du réseau remontant

Elargir l'accès au méandre terminal

Débuter la désob à l'extrémité du méandre : on a utilisé les trous de Sylvain. Perforés par Sylvain plutôt. Un peu faibles du cosinus ! Un stage désob me semble indispensable si tu veux arracher plus que quelques croûtes.



[1]

La suite mérite une autre séance pour mieux voir. Le conduit est engageant mais il n'y a pas un courant d'air extraordinaire.

Lors de la découverte en plein été (juillet 2011), un ruisseau cascadaient dans le méandre, aujourd'hui nous trouvons juste une paroi humide. Avec toute la flotte qui est tombée cet hiver comment expliquer ce phénomène ?



Notre dernier objectif n'est qu'à moitié tenu : déséquiper. On a bien récupéré une dynamique mais laissé une corde propre à la place.

A revoir rapidement : soit il y a une suite, soit on récupère 200 m de corde et pas mal d'amarrages.

Nous nous retrouvons en bas des puits à 19 heures. La soupe était prête. Dommage que Guillaume du haut de la Faille Merdeuse ait décroché une boule de bouillasse (une seule) qui est tombée pile poil et sans rebond au milieu de la gamelle !

Petit repas quand même, qui nous permet de ressortir en forme vers 20h30.

1. <http://www.youtube.com/watch?v=Tw72EKv0EAg>

---

riton (2013-05-01 20:15:54)

Le méandre que vous percez...est ce le méandre terminal de ce réseaux des puits?S'il n'y a pas d'air...je suis partant pour un coup de main pour déséquiper...

### la Galine à Missègre (2013-05-01 20:23)

Mercredi 1er mai 2013

participants : Alain M., Henri G., Pierre B., Joël D., Christelle H

TPST : 4h

Petite sortie au trou de la Galine afin de voir le fond qui est sans surprise plein d'eau. Pierre s'essaye avec succès à l'équipement et au déséquipement du trou sous la houlette d'Henri. Perfectionnement à la verticale pour Joël qui se débrouille bien. En repartant, on s'arrête à l'aven du Berger Distrain et à l'aven de l'Etable.



[1]

le groupe au complet devant l'entrée du trou



[2]



[3]

le fond avec de l'eau



[4]

l'entrée du trou à la remontée

1. [http://4.bp.blogspot.com/-HZR165FL06Y/UYFaqjamHVI/AAAAAAAAAbQ/Dlz7BvOHsE4/s1600/IMG\\_8630.JPG](http://4.bp.blogspot.com/-HZR165FL06Y/UYFaqjamHVI/AAAAAAAAAbQ/Dlz7BvOHsE4/s1600/IMG_8630.JPG)
2. [http://3.bp.blogspot.com/-ir--80bMQUc/UYFa3chdpwI/AAAAAAAAAbY/ZpAHm5UQnCQ/s1600/IMG\\_8613.JPG](http://3.bp.blogspot.com/-ir--80bMQUc/UYFa3chdpwI/AAAAAAAAAbY/ZpAHm5UQnCQ/s1600/IMG_8613.JPG)
3. [http://1.bp.blogspot.com/-2SctXT0XHag/UYFbFZOJdtI/AAAAAAAAAbg/1Af1QPhSaI8/s1600/IMG\\_8620.JPG](http://1.bp.blogspot.com/-2SctXT0XHag/UYFbFZOJdtI/AAAAAAAAAbg/1Af1QPhSaI8/s1600/IMG_8620.JPG)
4. [http://2.bp.blogspot.com/-2UtBn0iCt04/UYFbVFq0IRI/AAAAAAAAAb0/01-SUZZx938/s1600/IMG\\_8626.JPG](http://2.bp.blogspot.com/-2UtBn0iCt04/UYFbVFq0IRI/AAAAAAAAAb0/01-SUZZx938/s1600/IMG_8626.JPG)

---

riton (2013-05-02 09:12:51)

Et de retour sur la place de misségre, l'on croise Etienne, l'ancien cafetier, un alerte jeune homme de...95 ans!!!! Il nous a donné rendez vous pour son...100ème anniversaire!

Misségre pays magique...Nous y reviendrons sous peu pour de l'explo (topo aven Yves, aven du berger distrait...)

**(2013-05-03 09:29)**

La grotte Cibelle  
Mardi 30 avril 2013



Participants : André, Pierre, Marie et JPP

Sortie un peu particulière à la grotte Cibelle. Je profite de l'accompagnement de visiteurs pour réaliser des prélèvements de roche sur un secteur de la galerie. Je voudrais résoudre un problème soulevé par Patric Cabrol : la spectaculaire coloration noire de certaines concrétions est-elle due à la présence de manganèse ou de matières organiques ?

Dans l'optique de cette recherche, j'ai réalisé ces derniers temps une expérience étonnante. J'ai récupéré un morceau de manganèse, qui est un minéral très noir et caractéristique. Une fois broyé, sur les conseils d'un chimiste, j'ai mis cette poudre à macérer dans un flacon avec de l'acide. Là, rien ne bouge. Au bout de deux jours, j'ai ajouté de la soude caustique à cette solution. Il s'est alors produit une réaction chimique inattendue : tout le mélange s'est épaissi au point de devenir pâteux. Une semaine après, cette potion s'est encore transformée. Une partie est restée gélatineuse et le reste est devenu liquide. Cette dernière partie qui est sans doute de l'eau, suite à la neutralisation de l'acide et de la soude s'est évaporée. Le reste contenu dans la fiole avec la poudre de manganèse a alors cristallisé, de manière identique aux cristaux de la grotte. Sans le vouloir, j'ai ainsi réalisé en quelques jours ce que la nature met des milliers d'années à faire. L'eau rendue acide par l'humus de la terre, traverse et attaque la roche. Elle libère des ions de certains minéraux. Ceux-ci, en présence d'un excédent de calcaire (solution basique) provoquent un précipité. Lorsque celui-ci arrive dans une cavité, l'eau s'évapore et il se produit cette cristallisation qui nous laisse toujours admiratif.

Donc, pour prouver la présence de manganèse dans ces concrétions, mon idée est de prélever de la poudre de roche dans une zone très noire. Si je parviens à obtenir la même réaction chimique, j'aurais fait un grand pas vers cette hypothèse, Malheureusement, la quantité retirée par des moyens très rudimentaires a été trop infime pour réaliser une quelconque expérience. Affaire à suivre.

J'ai aussi profité de cette sortie pour expérimenter les ■ chausses bottes ■ dans le secteur de la bleue. C'est une solution efficace, bien qu'elles aient tendance à rester collées à la glaise.

Quant à la grotte, elle laisse les visiteurs toujours aussi admiratifs.



[1]

Le flacon au bout de quelques jours






[2]



[3]

Un morceau de ce cristal posé sur le manganèse



[4]

Méticuleux prélèvement (artisanal) en cours

1. <http://4.bp.blogspot.com/-LBRcjS-9Q8Q/UYNkyibcSdI/AAAAAAAAAHc/XP6xvj9s-kg/s1600/DSCN0900.JPG>

2. <http://3.bp.blogspot.com/-UvBvB-HwgdY/UYNkWhGiqSI/AAAAAAAAAHQ/URMzowEkyMI/s1600/DSCN0899.JPG>

3. <http://3.bp.blogspot.com/-VU58N3rVb6g/UYNleVxP2II/AAAAAAAAAHg/BnobURv7hP0/s1600/DSCN0928.JPG>

4. <http://4.bp.blogspot.com/-tPreCsD9oV0/UYNl6qjfW1I/AAAAAAAAAHo/IMKlMC2bdHM/s1600/DSCN0941.JPG>

---

Jean Michel (2013-05-15 21:27:50)

Bon pour le Nobel.

Chimie, bricolage ou déduction pure??

Respect  
Chapeaux bas

### Trou du Vent du Pédrou (2013-05-05 18:27)

Dimanche 5 mai 2013

participants : Henri G., Denise B.D., Hervé B., Pierre B., Fabienne L., Laurent et Christelle H.

TPST : 2h30

Sortie classique au Trou du Vent du Pédrou du côté de Bélesta, sous forme d'une petite "traversée" avec entrée par le P25, visite des galeries et sortie par le P14 . Pierre a déséquipé le trou.

Après le repas sous le soleil, Henri, Pierre et Fabienne sont retournés au P25 pour continuer l'entraînement.




[1]  
vu depuis le fractio en haut du puits

le P24



[2]  
du puits

le P24 vu depuis le bas



[3]  
de calcite

Impressionnante coulée





Jolis

[4]

volumes avec une colonne remarquable qui fait penser à un gourdin

1. [http://3.bp.blogspot.com/-MKHaeGoKc2Q/UYaKwwdpfKI/AAAAAAAAAAcc/sOG4fTi4p\\_Y/s1600/IMG\\_8657.JPG](http://3.bp.blogspot.com/-MKHaeGoKc2Q/UYaKwwdpfKI/AAAAAAAAAAcc/sOG4fTi4p_Y/s1600/IMG_8657.JPG)
2. [http://3.bp.blogspot.com/-29s3vaDCQdA/UYaJKaoq53I/AAAAAAAAAcA/2CzavkBUqiE/s1600/IMG\\_8668.JPG](http://3.bp.blogspot.com/-29s3vaDCQdA/UYaJKaoq53I/AAAAAAAAAcA/2CzavkBUqiE/s1600/IMG_8668.JPG)
3. [http://4.bp.blogspot.com/-zIYI40QmQRk/UYaJZukmy4I/AAAAAAAAAcI/yrDfweZ3XtM/s1600/IMG\\_8699.JPG](http://4.bp.blogspot.com/-zIYI40QmQRk/UYaJZukmy4I/AAAAAAAAAcI/yrDfweZ3XtM/s1600/IMG_8699.JPG)
4. [http://3.bp.blogspot.com/-EjffVl0VDng/UYaJoClCTiI/AAAAAAAAAcQ/Y3b5hqpZm4s/s1600/IMG\\_8705.JPG](http://3.bp.blogspot.com/-EjffVl0VDng/UYaJoClCTiI/AAAAAAAAAcQ/Y3b5hqpZm4s/s1600/IMG_8705.JPG)

---

riton (2013-05-06 09:58:33)

C'est dans les vieux pots....

Cette vieille ultra classique (65 ans)....est loin a mon avis d'avoir livré tous ces secrets!!!Très fort courant frais dans le laminoir du début du réseau inférieur.Bon souffle aussi dans le puits ouvert rescement (Jean Marie..?).Trois belles dolines coalescentes au delà du terminus du P14...Topo (et fiche d'équipement...)à refaire (elle a 50 ans et est bien trop schématique).Un objectif d'un stage CDS...?

**Naissance! (2013-05-06 20:45)**

Nous avons la joie de vous annoncer la naissance le 24 mars 2013 de notre fils Esteban Cousin. Il fait maintenant plus de 4kg et se porte très bien. Il nous monopolise jours et nuits!





[1]

1. [http://lh5.ggpht.com/-4mb1X0obN14/UYf6S6hqfXI/AAAAAAACEM/mpGpVT-1rSM/s1600-h/IMG\\_0590%25255B3%25255D.jpg](http://lh5.ggpht.com/-4mb1X0obN14/UYf6S6hqfXI/AAAAAAACEM/mpGpVT-1rSM/s1600-h/IMG_0590%25255B3%25255D.jpg)

---

masdan (2013-05-06 21:43:06)

A utilisé vite dans les étroitures,après lui avoir enseigné le rudiments du langage....Félicitation pour la maman +++

christelle (2013-05-10 11:28:53)

Félicitations aux heureux parents et bienvenue à Esteban

Jean Michel (2013-05-15 21:19:14)

J'espère qu'il crie plus fort la nuit que le jour,ça promet un bon spéléo.

**(2013-05-10 11:22)**

### **Jeudi 9 Mai 2013: Trassanel-Traversée**

Journée découverte en cette journée que la météo avait prévue mauvaise.....et qui ne l'a pas été tant que ça!!!

Luna va faire ces premiers pas par l'entrée du 1,accompagnée de sa maman Dominique.Rentrée a 10H45,pendant que des membres du GRIMP 11 et leur famille font un petit tour dans le 2 avec leurs enfants....dont certains tout petits...

Luna qui pratique l'escalade dans les Pyrénées atlantiques,n'a pas vraiment peur du vide,malgré une petite appréhension au départ face au vide....noir....

Visite 1,2 bis jusqu'aux racines,2 jusqu'en haut du Ribero.....dont une fois de plus...nous n'avons pas vu le fantôme!!!et sortie par le 2...

Pas mal pour un premier trou a 13 ans....!Elle a pris une longueur d'avance pour son camp d'été sur le massif de la Pierre St Martin,ou son prévue des sortie spéléo...

TPST: 3H



[1]



[2]



[3]

1. <http://1.bp.blogspot.com/-d9-xicoFy0c/UYy7XRwmFI/AAAAAAAAAbw/VsTUVSdVg2U/s1600/trassanel+2013+011.jpg>
2. <http://3.bp.blogspot.com/-dwG1N5K01v4/UYy7gr4h0NI/AAAAAAAAAb4/zyBARj0W71k/s1600/trassanel+2013+006.jpg>
3. [http://1.bp.blogspot.com/-pYtC\\_ZP-gxg/UYy7t6QgUWI/AAAAAAAAAcA/uxddhAq-t6M/s1600/trassanel+2013+016.jpg](http://1.bp.blogspot.com/-pYtC_ZP-gxg/UYy7t6QgUWI/AAAAAAAAAcA/uxddhAq-t6M/s1600/trassanel+2013+016.jpg)

riton (2013-05-10 12:03:55)

Les cordes laissées a demeure pour cette traversée...sont bien trop raides...pour les descendeurs des débutants!Il y faudrait du diamètre 10 souple(de la Béal).

masdan (2013-05-10 19:42:35)

Hé \_ho 🎵...un tube du printemps...Mais ,en parlant de tubes,il serait impératif de contrôler la plateforme en tête du Ribéro,et si cela n'a pas été fait équiper l'accès en main courante inox...dés fois que la plateforme décroche.....

## Désob à l'Arva (suite) (2013-05-10 11:34)

Trou de la Dent Trassanel

Vendredi 03 Mai 2013 : Jean Claude, Christiane, Claire, Jean Marie TPST : 4 heures

Samedi 04 Mai 2012 : Jean Claude, Claire, Jean Marie TPST : 3 heures

Samedi 04 Mai 2012 : Jean Claude, Jean Pierre, Jean Marie TPST : 4 heures




[1]

[2]



Vendredi ap midi, nous poursuivons la désob. L'arva donne plus de 6 mètres. Claire et Christiane nettoient les microgours des débris du 1° tir, à la balayette, puis grain par grain...



[3]

[4]



Samedi matin : retour sur le tunnel. Un tube de PVC sert de pied droit pour maintenir la trémie...




[5]

[6]



Claire a accepté de venir tirer des gamates ! La désob se poursuit, assis au fond du tunnel, arrachant la terre à la piquette, centimètre par centimètre. Les blocs de schiste ont disparu, il n'y a pas le moindre courant d'air. L'arva chiffre notre progression :



[7]

[8]<http://www.youtube.com/watch?v=l-RMpB8Ro7g> &feature=youtube\_gdata

Nous ressortons quelque peu découragés.

Retour sur le chantier. JPP a remplacé Claire.



[9]

Deux coups de piquette et un premier vide apparaît. Le courant d'air s'amorce rapidement. Je gratte frénétiquement. Ce qui me vaut la qualification de ■ rat taupier ■, je ne sais pas trop comment je dois le prendre.



La terre cède la place à des blocs empilés ; de bon calcaire cette fois. Moins de déblai à sortir mais des questions cornelliennes : quels blocs pigner ? Avec quelles conséquences ? Jean Pierre fait preuve d'une expérience détonante !

Deux coups parfaitement réussis éliminent deux problèmes. Mais la suite n'est pas vraiment engageante et l'avis d'un spécialiste est indispensable : Jean Mi on a besoin de toi !

Avant de sortir je récupère l'arva déposé à la faille de la Guillotine, le contact à la voix est net. Nous sommes donc bien à l'extrémité nord de la faille. Comment y pénétrer sans que tout nous tombe dessus ? Le courant d'air de plus en plus net nous nargue... Matérialisé à la sortie par un fumigène ■ Diabolic ■ qui n'a de démoniaque que sa capacité à ne fonctionner qu'une fois sur cinq !



[10]

1. [http://lh6.ggpht.com/-mDfkZTZ\\_sl8/UYy-q06JUA/AAAAAAAAACJc/03XmbqAErQE/s1600-h/2013%25252005%25252003%252520Trou%252520de%252520la%252520Dent%252520%2525283%252529%25255B6%25255D.jpg](http://lh6.ggpht.com/-mDfkZTZ_sl8/UYy-q06JUA/AAAAAAAAACJc/03XmbqAErQE/s1600-h/2013%25252005%25252003%252520Trou%252520de%252520la%252520Dent%252520%2525283%252529%25255B6%25255D.jpg)
2. <http://lh6.ggpht.com/-vwxH2Qx0yis/UYy-t0Jib5I/AAAAAAAAACJs/fxAGudRxsuA/s1600-h/2013%25252005%25252003%252520Trou%252520de%252520la%252520Dent%252520%25252840%252529%25255B8%25255D.jpg>
3. <http://lh5.ggpht.com/-EzSaCwOW-50/UYy-xIfkFAI/AAAAAAAAACJ8/QiEbKX7jLpw/s1600-h/2013%25252005%25252003%252520Trou%252520de%252520la%252520Dent%252520%2525288%252529%25255B4%25255D.jpg>
4. [http://lh6.ggpht.com/-l-BGyREg-9o/UYy-OYZEoLI/AAAAAAAAACKM/xn5U\\_mL0iEI/s1600-h/2013%25252005%25252003%252520Trou%252520de%252520la%252520Dent%252520%25252810%252529%25255B4%25255D.jpg](http://lh6.ggpht.com/-l-BGyREg-9o/UYy-OYZEoLI/AAAAAAAAACKM/xn5U_mL0iEI/s1600-h/2013%25252005%25252003%252520Trou%252520de%252520la%252520Dent%252520%25252810%252529%25255B4%25255D.jpg)
5. <http://lh6.ggpht.com/-7Y8K6WnZfDE/UYy-3tbzwBI/AAAAAAAAACKc/oNBKdSUgdY/s1600-h/2013%25252005%25252003%252520Trou%252520de%252520la%252520Dent%252520%25252819%252529%25255B4%25255D.jpg>
6. <http://lh3.ggpht.com/-3zlvK68j0pI/UYy-7Dw2HFI/AAAAAAAAACKs/o6KBuZ44KRM/s1600-h/2013%25252005%25252003%252520Trou%252520de%252520la%252520Dent%252520%25252851%252529%25255B4%25255D.jpg>
7. [http://www.youtube.com/watch?v=l-RMpB8Ro7g&feature=youtube\\_gdata](http://www.youtube.com/watch?v=l-RMpB8Ro7g&feature=youtube_gdata)
8. [http://www.youtube.com/watch?v=l-RMpB8Ro7g&feature=youtube\\_gdata](http://www.youtube.com/watch?v=l-RMpB8Ro7g&feature=youtube_gdata)
9. [http://lh3.ggpht.com/-0gSi4zWB1Ds/UYy-\\_kFsNqI/AAAAAAAAACLE/wp5TMSVhHNC/s1600-h/2013%25252005%25252003%252520Trou%252520de%252520la%252520Dent%252520%25252854%252529%25255B4%25255D.jpg](http://lh3.ggpht.com/-0gSi4zWB1Ds/UYy-_kFsNqI/AAAAAAAAACLE/wp5TMSVhHNC/s1600-h/2013%25252005%25252003%252520Trou%252520de%252520la%252520Dent%252520%25252854%252529%25255B4%25255D.jpg)
10. [http://lh5.ggpht.com/-N9rcu3Vw7j4/UYy\\_D0AAWwAI/AAAAAAAAACLU/y6HKyW17Y0w/s1600-h/2013%25252005%25252003%252520Trou%252520de%252520la%252520Dent%252520%25252857%252529%25255B4%25255D.jpg](http://lh5.ggpht.com/-N9rcu3Vw7j4/UYy_D0AAWwAI/AAAAAAAAACLU/y6HKyW17Y0w/s1600-h/2013%25252005%25252003%252520Trou%252520de%252520la%252520Dent%252520%25252857%252529%25255B4%25255D.jpg)

André Tarrisse (2013-05-11 10:44:50)

Bonjour Jean Marie,..Claire ,...et all

" Désobeurs"à l' Arva !.-

Si je ne me trompe, l' ARVA est une balise de Neige ???!.

..Simple curiosité,...qu' indique la balise ? ..Direction?...Valeurs ?? distance à un vide ??, ..à une "Cible" Interne ??...ou Autres !!

MERCI et AMITIES .- André -

JPP (2013-05-11 21:59:44)

La désob dans ce trou me fait penser au jeu des allumettes :

comment en enlever une du tas sans faire trembler les autres.

Il faut une bonne dose d'observation et faire des frappes chirurgicales, et surtout, à très petite dose.

Bon courage !!!

masdan (2013-05-11 23:26:49)

Je n'ai toujours pas compris le but du jeu !!!! Faire une deuxième entrée pour sortir les déblais ?,..... mais avec quoi, une autre partie de la cavité, avec la surface ?

On avait essayé l'arva au trou des truffes, pour faire une deuxième sortie et évacuer les déblais... Où que j'aie, en surface, j'avais toujours le même signal, même force (aucune indication de longueur, profondeur...) Puis j'ai lu, plus tard qu'il ne fallait pas porter de montre à quartz, ce que j'avais: le bip bip, toujours aussi fort du signal était la réponse de ma montre !!!

Jean Marie (2013-05-12 19:16:35)

L'ARVA, Appareil de Recherche de Victime d'Avalanche se porte en émetteur pour progresser en ski de rando (ou hors piste). Si une avalanche emporte un skieur ses collègues mettent leur ARVA sur "recherche" : un signal sonore se modifie quand on approche de l'émetteur. Actuellement le système s'est amélioré et mon appareil donne la distance en mètres et la direction. J'ai placé un émetteur sur le flanc d'une faille où nous avions perçu un courant d'air net. Mais les blocs au dessus nous tombaient dessus sans qu'il soit possible de les coincer. On cherche à accéder à cette faille par son extrémité pour mieux "gérer" les blocs. On a donc suivi la direction de notre second arva depuis une salle proche et creusé sous une trémie, d'abord shisto-terreuse puis maintenant plus aérée. Nous arrivons dans la faille comme prévu, mais avec le même problème de blocs foireux... et le même courant d'air !

pour JPP : dans cette ratière, ce ne sont pas les allumettes qui tremblent mais les désobeurs

Jean Michel (2013-05-15 22:15:28)

Certains ont des petits cailloux dans la tête...

## **Journée spéléo harassante (2013-05-16 00:39)**

Samedi 11 Mai 2013

Ax les Thermes Guillaume, Séverine, Sylvain, Jean Claude, Christiane, Henri, Dominique Claire, Jean Marie + Pierre Festival du Film d'Exploration



[1]



[2]

Avec projection d'un beau film sur la dernière explo en Papouasie.



[3] Un film sur une explo au Vercors (700 mètres de développement dont 600 de laminoir infâme) et un autre sur des failles au Congo peuplées de ... crocodiles oranges. On pensait être dans le top du merdier avec la galerie de Verdun et le trou du Mystère ; ces deux films recadrent notre niveau sur ce plan. Au Congo c'est carrément dans la merde (guano) liquide que rampe notre spéléo. Pour attraper un croco... Détente (on en avait besoin), très revitalisante pour certains



[4]



[5]

Repas puis films sur alpinisme/escalade dont un présenté par une spéléo-grimpeuse qu'on pourrait essayer de recruter Dimanche 12 Mai 2013 Grotte de l'Ermite Ussat les Bains TPST : 6 heures Patrick, Sylvain, Jean Claude, Claire, Jean Marie + Pierre Retour sur les lieux de mon initiation spéléo il y a... Entrée



par le coté ■ Ussat ■ [6] paumer) dans le labyrinthe de conduits.

Sylvain nous guide (oui, oui et sans nous



[7]



[8]

Une chatière avec arrivée haute dans une petite salle pose quelques problèmes que ce soit sur le ventre

ou sur le dos. [9]



[10]



[11]



Perle des cavernes (géante) :

[12]



Repas à la salle de Merveilles. [13]



Puis descente des quelques puits et ressauts [14]









jusqu'au siphon. L'eau est à 18°. [15]

La remontée dans l'atmosphère plutôt chaude rappelle une cavité tropicale.

Morceau de bravoure pour Patrick dans un ressaut quelque peu étroit :



[16] Sortie par le coté ■ Ornolac  
■ et corvée de bois.



[17] à peine plus fatigante que la veille



[18] Bonne journée

1. [http://lh6.ggpht.com/-Fwdf0dFudTw/UZQN1IzB33I/AAAAAAACL8/14R\\_WC2QDGY/s1600-h/2013%25252005%25252011%252520Festival%252520d%252527Ax%252520%2525281%252529%25255B4%25255D.jpg](http://lh6.ggpht.com/-Fwdf0dFudTw/UZQN1IzB33I/AAAAAAACL8/14R_WC2QDGY/s1600-h/2013%25252005%25252011%252520Festival%252520d%252527Ax%252520%2525281%252529%25255B4%25255D.jpg)
2. <http://lh4.ggpht.com/-zifIhZ3eLcI/UZQNpeyOSMI/AAAAAAACMM/pQOPd0jt80A/s1600-h/2013%25252005%25252011%252520Festival%252520d%252527Ax%252520%2525284%252529%25255B4%25255D.jpg>
3. <http://lh4.ggpht.com/-5S8r4g3ga0Y/UZQNtC7LOXI/AAAAAAACMc/Cx7PwnBXoGY/s1600-h/2013%25252005%25252011%252520Festival%252520d%252527Ax%252520%25252814%252529%25255B4%25255D.jpg>
4. <http://lh3.ggpht.com/-v00Yie5Yz7Q/UZQNwtksIbI/AAAAAAACMs/Pkx---MXZS0/s1600-h/2013%25252005%25252011%252520Festival%252520d%252527Ax%252520%2525289%252529%25255B4%25255D.jpg>
5. [http://lh6.ggpht.com/-qBOHOYGIZTU/UZQNzv2T-ZI/AAAAAAACM8/EUC31f1\\_RKE/s1600-h/2013%25252005%25252011%252520Festival%252520d%252527Ax%252520%25252811%252529%25255B4%25255D.jpg](http://lh6.ggpht.com/-qBOHOYGIZTU/UZQNzv2T-ZI/AAAAAAACM8/EUC31f1_RKE/s1600-h/2013%25252005%25252011%252520Festival%252520d%252527Ax%252520%25252811%252529%25255B4%25255D.jpg)



6. <http://lh3.ggpht.com/-G4dkxWTwvEM/UZQN3aUNhVI/AAAAAAAAACNM/aPBh-X44KKc/s1600-h/2013%25252005%25252012%252520Grotte%252520de%2525201%252527Ermite%252520%2525281%252529%25255B4%25255D.jpg>
7. <http://lh6.ggpht.com/-c1ltzVJwEEA/UZQN7ajYSnI/AAAAAAAAACNc/nZXIfHX2tC4/s1600-h/2013%25252005%25252012%252520Grotte%252520de%2525201%252527Ermite%252520%2525283%252529%25255B7%25255D.jpg>
8. [http://lh5.ggpht.com/-5yCY\\_OpXvx0/UZQN\\_ArQFjI/AAAAAAAAACNs/KWysrRoZ50g/s1600-h/2013%25252005%25252012%252520Grotte%252520de%2525201%252527Ermite%252520%2525286%252529%25255B5%25255D.jpg](http://lh5.ggpht.com/-5yCY_OpXvx0/UZQN_ArQFjI/AAAAAAAAACNs/KWysrRoZ50g/s1600-h/2013%25252005%25252012%252520Grotte%252520de%2525201%252527Ermite%252520%2525286%252529%25255B5%25255D.jpg)
9. <http://lh4.ggpht.com/-qEjZOG0c5Dg/UZQ0CbWw9I/AAAAAAAAACN8/S9YBv7ZDBkg/s1600-h/2013%25252005%25252012%252520Grotte%252520de%2525201%252527Ermite%252520%25252812%252529%25255B8%25255D.jpg>
10. <http://lh5.ggpht.com/-QqJ0nynQGL0/UZQ0Fz4BWiI/AAAAAAAAACOM/SnAswJ0yrGQ/s1600-h/2013%25252005%25252012%252520Grotte%252520de%2525201%252527Ermite%252520%25252813%252529%25255B11%25255D.jpg>
11. <http://lh3.ggpht.com/-EgmFu760xUc/UZQ0JsG4gEI/AAAAAAAAAC0c/10Vi2ZSfm0w/s1600-h/2013%25252005%25252012%252520Grotte%252520de%2525201%252527Ermite%252520%25252817%252529%25255B6%25255D.jpg>
12. <http://lh4.ggpht.com/-C01BkahSCR0/UZQ0NpRpsNI/AAAAAAAAAC0s/kQI0d77cc04/s1600-h/2013%25252005%25252012%252520Grotte%252520de%2525201%252527Ermite%252520%25252820%252529%25255B4%25255D.jpg>
13. <http://lh4.ggpht.com/-pSyDVHvQ2uk/UZQ0QhV9qeI/AAAAAAAAAC08/7Nm4-AD0gSs/s1600-h/2013%25252005%25252012%252520Grotte%252520de%2525201%252527Ermite%252520%25252828%252529%25255B4%25255D.jpg>
14. <http://lh5.ggpht.com/-Nl41cY1v0-w/UZQ0TpOmbPI/AAAAAAAAACPM/JPa6eykQ9FA/s1600-h/2013%25252005%25252012%252520Grotte%252520de%2525201%252527Ermite%252520%25252831%252529%25255B4%25255D.jpg>
15. <http://lh4.ggpht.com/-IY8KhMyXcdA/UZQ0XthFk6I/AAAAAAAAACPc/hSQiUErNkvY/s1600-h/2013%25252005%25252012%252520Grotte%252520de%2525201%252527Ermite%252520%25252836%252529%25255B4%25255D.jpg>
16. [http://www.youtube.com/watch?v=IDe2oSlqCPI&feature=youtube\\_gdata](http://www.youtube.com/watch?v=IDe2oSlqCPI&feature=youtube_gdata)
17. [http://lh5.ggpht.com/-dBB\\_Ej3IoSo/UZQ0cDq80eI/AAAAAAAAACP0/5CR1chtYsUs/s1600-h/2013%25252005%25252012%252520Grotte%252520de%2525201%252527Ermite%252520%2525284%252529%25255B4%25255D.jpg](http://lh5.ggpht.com/-dBB_Ej3IoSo/UZQ0cDq80eI/AAAAAAAAACP0/5CR1chtYsUs/s1600-h/2013%25252005%25252012%252520Grotte%252520de%2525201%252527Ermite%252520%2525284%252529%25255B4%25255D.jpg)
18. [http://lh3.ggpht.com/-UPQfjza6XxQ/UZQ0GhCkfzI/AAAAAAAAACQE/DDkpii7\\_\\_9A/s1600-h/2013%25252005%25252012%252520Grotte%252520de%2525201%252527Ermite%252520%25252847%252529%25255B5%25255D.jpg](http://lh3.ggpht.com/-UPQfjza6XxQ/UZQ0GhCkfzI/AAAAAAAAACQE/DDkpii7__9A/s1600-h/2013%25252005%25252012%252520Grotte%252520de%2525201%252527Ermite%252520%25252847%252529%25255B5%25255D.jpg)

---

**Sortie Photo-Vidéo-Visite Jeudi 09 mai 2013 (2013-05-16 10:18)**

## **GROTTE D'AMELINEAU**

**Rédaction de la fiche : Alain Faure**

**TPST : 2h**

**Participants : membres de l'Arshal dans le cadre de leur AG**

**Photos : Alain Faure**

Visite de cette petite cavité qui s'ouvre en bord de route dans les gorges de la Jonte, elle n'est ouverte que deux fois par an.

Les responsables dégagent la trappe (dans le bas-côté) et installent un groupe électrogène; des projecteurs sont positionnés dans la grande salle de la grotte (80 m de long) après une courte descente dans des éboulis. Les éclairages sont sympa même si pas toujours évidents pour des photos.

Les salles sont à plafond plat et le concrétionnement y est représenté par une forêt de milliers de fistuleuses de toutes longueurs mais les 2-4 m en constituent l'essentiel.



[1]



[2]



[3]



[4]



[5]



[6]



[7]





[8]

1. [http://2.bp.blogspot.com/-lRRin\\_1BzXc/UZSNyOPb9cI/AAAAAAAAAYY/dQXWniYovug/s1600/P1000017.JPG](http://2.bp.blogspot.com/-lRRin_1BzXc/UZSNyOPb9cI/AAAAAAAAAYY/dQXWniYovug/s1600/P1000017.JPG)
2. <http://3.bp.blogspot.com/-F-tmrRE6-gI/UZSOJ4KmdOI/AAAAAAAAAYg/6SZrHRjFpXk/s1600/P1000024.JPG>
3. <http://3.bp.blogspot.com/-1CqGUdr4Ip4/UZSNtcBcYmI/AAAAAAAAAYQ/Lcpp6c9h9PA/s1600/P1000027.JPG>
4. [http://2.bp.blogspot.com/-qx90TrAKv\\_o/UZSVK5sIuUI/AAAAAAAAAZQ/t3\\_th7kpMmc/s1600/P1000035.JPG](http://2.bp.blogspot.com/-qx90TrAKv_o/UZSVK5sIuUI/AAAAAAAAAZQ/t3_th7kpMmc/s1600/P1000035.JPG)
5. <http://1.bp.blogspot.com/-OHXQmjkXP70/UZSSGncG1QI/AAAAAAAAAY4/PGW1NDc-05U/s1600/P1000036.JPG>
6. <http://4.bp.blogspot.com/-Gpiv7RGr1SA/UZSRhT3XJvI/AAAAAAAAAYw/lTQBeDrsKUY/s1600/P1000046.JPG>
7. <http://4.bp.blogspot.com/-nkX9oY6ikVc/UZSUlB36wxI/AAAAAAAAAZI/OamDCsWDAGQ/s1600/P1000047.JPG>
8. <http://3.bp.blogspot.com/-S86G67uQs10/UZSVs3E1NvI/AAAAAAAAAZY/cmAY5Hi7Jt8/s1600/P1000049.JPG>

---

riton (2013-05-16 20:11:24)

Partant pour voir ça...si tu y retourne!!!!

Jean Marie (2013-05-24 15:35:07)

Bravo pour ces magnifiques photos ça me redonne envie de faire des classiques... Claire

**Sortie Photo-Visite Vendredi 10 Mai 2013 (2013-05-16 12:36)**

## **GROTTE DE MALAVAL**

**Rédaction de la fiche : Alain Faure**

**Participants : membres de l'Arshall**

**TPST : 6 h**

**Photos : Alain Faure (sans pied et uniquement avec mon casque pour éclairer)**

C'est avec un temps glacial et pluvieux que l'on se retrouve pour aller visiter cette cavité que le SCA avait faite il y a quelques années, avec le même temps pourri.

On descend par contre par un puits busé avec des barreaux puis échelle sur une trentaine de m pour tomber dans la rivière (avant dernière photo). On la remonte un moment puis on attaque l'enchaînement de cheminées et blocs jusqu'à arriver dans les salles blanches puis les grandes blanches, royaume de l'aragonite sous tous ses aspects, magique. Il y a même un peu d'aragonite bleue et de curieuses "baves d'escargots" en fait du gypse(dernière photo). En plus, contrairement à la fois précédente, on peut prendre son temps.





[1]



[2]



[3]



[4]



[5]



[6]



[7]



[8]




[9]





[10]



[11]





[12]



[13]



[14]



[15]



[16]



[17]



[18]



[19]



[20]

1. <http://3.bp.blogspot.com/-pXwSGUd6Xvs/UZScwi90VvI/AAAAAAAAAZw/SshJmnfjBgI/s1600/P1000056.JPG>
2. [http://4.bp.blogspot.com/-G25XJibed3A/UZSeg92NfCI/AAAAAAAAaE/\\_s-VnASdBkY/s1600/P1000076.JPG](http://4.bp.blogspot.com/-G25XJibed3A/UZSeg92NfCI/AAAAAAAAaE/_s-VnASdBkY/s1600/P1000076.JPG)
3. [http://1.bp.blogspot.com/-fU6nyFTayI4/UZScJon3GBI/AAAAAAAAAZo/ofYOB\\_GaoMk/s1600/P1000094.JPG](http://1.bp.blogspot.com/-fU6nyFTayI4/UZScJon3GBI/AAAAAAAAAZo/ofYOB_GaoMk/s1600/P1000094.JPG)
4. <http://4.bp.blogspot.com/-A06YcPJ07HQ/UZSg3eATIKI/AAAAAAAAaU/KcJRgT84eDM/s1600/P1000115.JPG>
5. <http://2.bp.blogspot.com/-FAda-ua4Qxg/UZSg7IfAevI/AAAAAAAAac/dwdE304QZ2g/s1600/P1000142.JPG>
6. [http://4.bp.blogspot.com/-IDr3zb\\_8o2w/UZSh1t4KsZI/AAAAAAAAas/Hrqdh3Jf96M/s1600/P1000145.JPG](http://4.bp.blogspot.com/-IDr3zb_8o2w/UZSh1t4KsZI/AAAAAAAAas/Hrqdh3Jf96M/s1600/P1000145.JPG)
7. [http://3.bp.blogspot.com/-tJWnK6RaPGY/UZSobzv\\_j\\_I/AAAAAAAAabc/BK7MWaDksn4/s1600/P1000156.JPG](http://3.bp.blogspot.com/-tJWnK6RaPGY/UZSobzv_j_I/AAAAAAAAabc/BK7MWaDksn4/s1600/P1000156.JPG)
8. <http://3.bp.blogspot.com/-EUA2rKmH-BI/UZSkUT2J4DI/AAAAAAAAa8/JNKtTt6y0Cg/s1600/P1000179.JPG>
9. [http://1.bp.blogspot.com/-\\_5ThyxwKYh0/UZSlgIbU3dI/AAAAAAAAabM/ZXz3ja5-\\_JO/s1600/P1000182.JPG](http://1.bp.blogspot.com/-_5ThyxwKYh0/UZSlgIbU3dI/AAAAAAAAabM/ZXz3ja5-_JO/s1600/P1000182.JPG)
10. <http://3.bp.blogspot.com/-5uTNB0hec-c/UZSqKgPqpjI/AAAAAAAAab0/9b6Bt9ehF9E/s1600/P1000198.JPG>
11. [http://2.bp.blogspot.com/-V6xN6Kbq7qA/UZSp14xxA7I/AAAAAAAAabs/wgYDhY2I\\_94/s1600/P1000212.JPG](http://2.bp.blogspot.com/-V6xN6Kbq7qA/UZSp14xxA7I/AAAAAAAAabs/wgYDhY2I_94/s1600/P1000212.JPG)
12. [http://1.bp.blogspot.com/--sj9HUqVixk/UZSsVe718\\_I/AAAAAAAAaCE/T8hFFECj\\_z0/s1600/P1000222.JPG](http://1.bp.blogspot.com/--sj9HUqVixk/UZSsVe718_I/AAAAAAAAaCE/T8hFFECj_z0/s1600/P1000222.JPG)
13. <http://4.bp.blogspot.com/-v1A-lgd-gZE/UZSskI0hZiI/AAAAAAAAaCM/LBR2pt7ikeI/s1600/P1000229.JPG>
14. <http://3.bp.blogspot.com/-CrVWy6vEv2Y/UZSs4h6VU2I/AAAAAAAAaCU/kSWG6hmUK28/s1600/P1000231.JPG>
15. [http://1.bp.blogspot.com/-ljiPs1H\\_1d8/UZSyqvvcboI/AAAAAAAAaDE/LzFZn2tn1kA/s1600/P1000241.JPG](http://1.bp.blogspot.com/-ljiPs1H_1d8/UZSyqvvcboI/AAAAAAAAaDE/LzFZn2tn1kA/s1600/P1000241.JPG)
16. <http://2.bp.blogspot.com/-oSZcydKcrzI/UZSwDkZ3gnI/AAAAAAAAaCk/WjhDZuQQBs0/s1600/P1000289.JPG>
17. <http://4.bp.blogspot.com/-dBJTnPFgmyY/UZSzqQiIsqI/AAAAAAAAaDU/-vPgSudBMHw/s1600/P1000103.JPG>
18. [http://3.bp.blogspot.com/-gpQSQRJSAP8/UZS0eHM-FXI/AAAAAAAAaDg/n9sxuQzV\\_r4/s1600/P1000141.JPG](http://3.bp.blogspot.com/-gpQSQRJSAP8/UZS0eHM-FXI/AAAAAAAAaDg/n9sxuQzV_r4/s1600/P1000141.JPG)
19. <http://4.bp.blogspot.com/-4td4anVbm5M/UZSzJXZTP2I/AAAAAAAAaDM/Jp8EeZZPjUs/s1600/P1000339.JPG>
20. <http://4.bp.blogspot.com/-mCffTgZdWtM/UZSxGkrrEOI/AAAAAAAAaCO/3045msKClA4/s1600/P1000312.JPG>

---

riton (2013-05-22 18:29:53)

Voilà quelqu'un qui utilise magnifiquement le blog...et qui donne envie d'aller voir sur place!!!!Pas comme certains qui vont ce pavaner au congrès national....et font comme si ceux qui n'ont pas pu venir...n'existaient pas!!!!

**petit sortie Vidéo mercredi 15 mai 2013 (2013-05-17 08:26)**

**GROTTE DES CAZALS**

**Rédaction de la fiche : Alain Faure**

**Participants : Cathy Jacquiri - Isabelle Mad**

**TPST : 2 h**

Dans le cadre du travail d'encadrement du Conseil Général de Cathy et Isa, je les ai accompagnées avec un petit groupe d'écoliers. Le but était à la fois de leur faire un petit film pédagogique mais aussi pour



moi d'avoir quelques images (les enfants sont bien sûr filmés de dos dans ce cadre) pour le film général Cazals dans l'optique JNS, avec des explications des filles.

---

## Millau 2013, quelques nouvelles (2013-05-24 15:24)

Jeudi 16 Mai 2013

Aven de Goussounes (12)

Claire, Jean Marie + Véronique, Jean Noël

TPST 6 heures

Météo irlandaise, pas de caussenard en vue mais nous sommes accueillis par la biche de service.



[1]

Belle balade dans ce trou désert et bien concrétionné.



[2]



[3]

[4]



Vendredi 17 Mai 2013

Traversée de Suèges (12)

Claire, Jean Marie + Véronique, Jean Noël

TPST 6 heures

Fractio aérien au dessus du puits d'entrée.



[5]



[6]

Bientôt suivi de l'étroiture baptisée sélective. En fait pas très très étroite mais elle s'ouvre à trois mètres du sol. Pour se pousser ? Battre des pieds ?



[7]

Au passage jolie bête de soixante centimètres de diamètre.



[8]

Balade tranquille ici aussi mais qui se pimente par un ■ lac de boue ■ suivi d'un méandre du même nom. Trois ou quatre étoile au guide des trous merdeux.



[9]



[10]

[11]



Sortie au milieu de la falaise surplombant les gorges.



[12]

Samedi 18 mai 2013-05-24 Millau

Beaucoup de réunions au congrès pour Claire et moi :

Comed (commission médicale) : 370 prélèvements sanguins pour évaluer le risque ■ leptospirose en spéléo ■

Préparation Expé en Chine

Et le plaisir de retrouver beaucoup d'amis spéléos (et d'en faire piquer un grand nombre)

Dimanche 19 Mai 2013

Coutal (12)

Jean Michel, Isa, Dominique, Jean Marie + Tartin, Jean Noël

(une autre équipe du SCA nous précède : Jean Claude, Geneviève, Laurent, Christelle, Denise, Hervé, Jean Luc, Julie)

TPST 8 heures

Sortie qui devait être courte et facile, et qui ne l'était pas tant que ça. Echauffement avec le désormais habituel auto-secours. Chute sur le crâne cette fois. Puis nous progressons dans des boyaux humides et des gours bien remplis. Les passages fréquents ont poli toutes les prises, ce qui vaut à Jean Noël une chute et une belle entaille sur le front. Nous atteignons enfin les galeries fossiles et la rivière en crue. Pas de photos : oubli de l'appareil.

Lundi 20 Mai 2013

Le beau temps est revenu. Randonnée dans les gorges de la Vis à Navacelle.



[13]

La résurgence (de la Foux) laisse rêver sur une éventuelle rivière !



[14]

1. <http://lh6.ggpht.com/-S4dC3FGY860/UZ9pcUaFCUI/AAAAAAAAACQc/Kw9L0-qqGB0/s1600-h/2013%25252005%25252015%252520Gousounes%252520JN%252520%2525280%252529%25255B4%25255D.jpg>
2. <http://lh5.ggpht.com/-VT3QtdfIB7E/UZ9pe4GiLPI/AAAAAAAAACQs/TNg9QCVz2zQ/s1600-h/2013%25252005%25252016%252520Gousounes%252520%25252818%252529%25255B4%25255D.jpg>
3. <http://lh6.ggpht.com/-2-Yj-u0mMfc/UZ9ph9pfC3I/AAAAAAAAACQ8/YPORw240Cdk/s1600-h/2013%25252005%25252015%252520Gousounes%252520JN%252520%2525287%252529%25255B5%25255D.jpg>
4. [http://lh3.ggpht.com/-b2FxsQ1\\_Enw/UZ9pkby2DXI/AAAAAAAAACRM/fiKx212Z\\_-s/s1600-h/2013%25252005%25252016%252520Gousounes%252520%25252838%252529%25255B8%25255D.jpg](http://lh3.ggpht.com/-b2FxsQ1_Enw/UZ9pkby2DXI/AAAAAAAAACRM/fiKx212Z_-s/s1600-h/2013%25252005%25252016%252520Gousounes%252520%25252838%252529%25255B8%25255D.jpg)
5. <http://lh4.ggpht.com/-PUvRXB3wGBE/UZ9pnU1XmFI/AAAAAAAAACRc/V9F1bdgtrEA/s1600-h/2013%25252005%25252016%252520Su%2525C3%2525A8ges%252520%2525285%252529%25255B4%25255D.jpg>
6. <http://lh3.ggpht.com/-ZEE-vT1fTQ/UZ9pqUAi4dI/AAAAAAAAACRs/NLGL1s01cpY/s1600-h/2013%25252005%25252016%252520Su%2525C3%2525A8ges%252520%25252838%252529%25255B8%25255D.jpg>
7. <http://lh6.ggpht.com/-0Hq3AzjrNpU/UZ9psm-EvvI/AAAAAAAAACR8/y6GyG2jzsrQ/s1600-h/2013%25252005%25252016%252520Su%2525C3%2525A8ges%252520%2525286%252529%25255B6%25255D.jpg>
8. [http://lh3.ggpht.com/-gdr8bN\\_Oug8/UZ9pu3NU0jI/AAAAAAAAACSM/k3-Lx-meHxs/s1600-h/2013%25252005%25252016%252520Su%2525C3%2525A8ges%252520%25252829%252529%25255B6%25255D.jpg](http://lh3.ggpht.com/-gdr8bN_Oug8/UZ9pu3NU0jI/AAAAAAAAACSM/k3-Lx-meHxs/s1600-h/2013%25252005%25252016%252520Su%2525C3%2525A8ges%252520%25252829%252529%25255B6%25255D.jpg)
9. <http://lh4.ggpht.com/-5fmIU-hZRIc/UZ9pyURb9gI/AAAAAAAAACSc/4g6xx015aGA/s1600-h/2013%25252005%25252016%252520Su%2525C3%2525A8ges%252520%25252845%252529%25255B3%25255D.jpg>
10. <http://lh3.ggpht.com/--fHkY9xaxo8/UZ9p01WgqcI/AAAAAAAAACSS/as0QqamgItA/s1600-h/2013%25252005%25252016%252520Su%2525C3%2525A8ges%252520%25252820%252529%25255B4%25255D.jpg>
11. <http://lh5.ggpht.com/-r7gQ4RgYgCE/UZ9p3QSc4KI/AAAAAAAAACS8/LEhFvzolvH0/s1600-h/2013%25252005%25252016%252520Su%2525C3%2525A8ges%252520%25252813%252529%25255B4%25255D.jpg>
12. <http://lh5.ggpht.com/-GcGkK8QtZ-M/UZ9p5to3c9I/AAAAAAAAACTM/sX3zFHRf5I/s1600-h/2013%25252005%25252016%252520Su%2525C3%2525A8ges%252520%25252847%252529%25255B4%25255D.jpg>
13. [http://lh6.ggpht.com/-\\_F4zhs-gzPI/UZ9p8JuWswI/AAAAAAAAACTc/WX-96U62qyw/s1600-h/2013%25252005%25252020%252520Navacelles%2525201%25255B4%25255D.jpg](http://lh6.ggpht.com/-_F4zhs-gzPI/UZ9p8JuWswI/AAAAAAAAACTc/WX-96U62qyw/s1600-h/2013%25252005%25252020%252520Navacelles%2525201%25255B4%25255D.jpg)
14. <http://lh5.ggpht.com/-WjcCscUmK1k/UZ9p-2mWMvI/AAAAAAAAACTs/8kEcIgeX5e4/s1600-h/2013%25252005%25252020%252520Navacelles%2525201%252520%2525286%252529%25255B4%25255D.jpg>



Jean Michel (2013-05-27 22:30:37)

Samedi 18 Isabelle et moi sommes allé à la grotte de la cabane à St Paul des Fonts.

La voute mouillante a quelques centaines de mètres de l'entrée était en train de se remplir. Immersion jusqu'aux épaule pour en franchir la première partie la seconde devenait critique, Repli stratégique. La fin de journée au congrès a été aussi mouillée que la grotte...

## Millau 2013, la suite (2013-05-26 12:08)

Dimanche 19 mai 2013

Grotte du Coutal (Causse de Sauveterre, commune des Vignes)

participants de la première équipe : Jean Claude B., Geneviève N., Laurent H., Christelle H., Denise B.D., Hervé B., Jean Luc B., Julie B. Une autre équipe du SCA nous suivait, nous les avons retrouvés près du fond.

TPST : 8h

Voici quelques photos :







[2]  
le téléphone quasi au fond du trou!

même



[3]



[4]  
dans

la

masse

rognons et bancs de silex  
calcaire



(chailles)[5]  
dans la

craie,

d'où

l'on

entend

le

grondement

de

la


Grande salle  
rivière[6]







[7]



[8]  
rivières souterraines des Causses

une des plus grosses

[EMBED]

1. [http://3.bp.blogspot.com/-NZZRc53x4hQ/UaHbotgKW6I/AAAAAAAAAc4/LTI-Xe0xhRo/s1600/IMG\\_8858.JPG](http://3.bp.blogspot.com/-NZZRc53x4hQ/UaHbotgKW6I/AAAAAAAAAc4/LTI-Xe0xhRo/s1600/IMG_8858.JPG)
2. [http://1.bp.blogspot.com/-Au3Hh1vvnW4/UaHb5NB7LPI/AAAAAAAAAdA/GxQsPfqi04/s1600/IMG\\_8878.JPG](http://1.bp.blogspot.com/-Au3Hh1vvnW4/UaHb5NB7LPI/AAAAAAAAAdA/GxQsPfqi04/s1600/IMG_8878.JPG)
3. [http://4.bp.blogspot.com/-d4X24y\\_OvNk/UaHcI4JWm3I/AAAAAAAAAdI/z10kvYvVMg8/s1600/IMG\\_8879.JPG](http://4.bp.blogspot.com/-d4X24y_OvNk/UaHcI4JWm3I/AAAAAAAAAdI/z10kvYvVMg8/s1600/IMG_8879.JPG)
4. [http://1.bp.blogspot.com/-xAni8VlkLyU/UaHcX1vFYpI/AAAAAAAAAdQ/KucxdaZe834/s1600/IMG\\_8888.JPG](http://1.bp.blogspot.com/-xAni8VlkLyU/UaHcX1vFYpI/AAAAAAAAAdQ/KucxdaZe834/s1600/IMG_8888.JPG)
5. [http://4.bp.blogspot.com/-ZXN5drhXNdQ/UaH10nQhuDI/AAAAAAAAAdw/FUJ\\_OduVHno/s1600/IMG\\_8901.JPG](http://4.bp.blogspot.com/-ZXN5drhXNdQ/UaH10nQhuDI/AAAAAAAAAdw/FUJ_OduVHno/s1600/IMG_8901.JPG)
6. [http://2.bp.blogspot.com/-mbrRF6WEIRQ/UaHc0Bm7wbI/AAAAAAAAAdg/MYUeGQUMy-c/s1600/IMG\\_8882.JPG](http://2.bp.blogspot.com/-mbrRF6WEIRQ/UaHc0Bm7wbI/AAAAAAAAAdg/MYUeGQUMy-c/s1600/IMG_8882.JPG)
7. [http://1.bp.blogspot.com/-eY7bjjZd1bg/UaH1b5cJU5I/AAAAAAAAAd4/SmT49B0cM10/s1600/IMG\\_8911.JPG](http://1.bp.blogspot.com/-eY7bjjZd1bg/UaH1b5cJU5I/AAAAAAAAAd4/SmT49B0cM10/s1600/IMG_8911.JPG)
8. [http://4.bp.blogspot.com/-\\_nrUJGS\\_lWg/UaHcnEjyKQI/AAAAAAAAAdY/s4K4MVoJm0k/s1600/IMG\\_8913.JPG](http://4.bp.blogspot.com/-_nrUJGS_lWg/UaHcnEjyKQI/AAAAAAAAAdY/s4K4MVoJm0k/s1600/IMG_8913.JPG)

(2013-05-26 21:28)

grotte de l omelette de paques  
dim 26-05-2013

photos

voici qq photos de cette journee henri vous racontera le detail

[1]



[2]



[3]







[4]



[5]



[6]



[7]

1. [http://2.bp.blogspot.com/-VMnpvkWF5as/UaJhkyt\\_cvI/AAAAAAAAAIM/aQffrbeY6V8/s1600/DSCN0258.JPG](http://2.bp.blogspot.com/-VMnpvkWF5as/UaJhkyt_cvI/AAAAAAAAAIM/aQffrbeY6V8/s1600/DSCN0258.JPG)
2. [http://4.bp.blogspot.com/-lvPDC\\_Ri4Po/UaJhojsdsfI/AAAAAAAAIU/wE7qopWaS2E/s1600/DSCN0251.JPG](http://4.bp.blogspot.com/-lvPDC_Ri4Po/UaJhojsdsfI/AAAAAAAAIU/wE7qopWaS2E/s1600/DSCN0251.JPG)
3. <http://4.bp.blogspot.com/-P8BL89EDfdI/UaJhuGprFDI/AAAAAAAAIc/Xgt8SQhCIuo/s1600/DSCN0260.JPG>
4. [http://2.bp.blogspot.com/-JiLVbzcac-w/UaJh1PfrELI/AAAAAAAAIk/S2oGzAR\\_M8o/s1600/DSCN0269.JPG](http://2.bp.blogspot.com/-JiLVbzcac-w/UaJh1PfrELI/AAAAAAAAIk/S2oGzAR_M8o/s1600/DSCN0269.JPG)



5. <http://1.bp.blogspot.com/-rJr-TdjNaqE/UaJh7P5YeRI/AAAAAAAAAIs/-8ekERNkFGM/s1600/DSCN0256.JPG>
6. [http://4.bp.blogspot.com/-cn0yhLsKVSE/UaJiGwGasI/AAAAAAAAAI0/pn\\_bSnpVTbo/s1600/DSCN0254.JPG](http://4.bp.blogspot.com/-cn0yhLsKVSE/UaJiGwGasI/AAAAAAAAAI0/pn_bSnpVTbo/s1600/DSCN0254.JPG)
7. [http://1.bp.blogspot.com/-8HvQEGrS5Vk/UaJiQU\\_m6HI/AAAAAAAAAI8/XeCVAIrCpW4/s1600/DSCN0267.JPG](http://1.bp.blogspot.com/-8HvQEGrS5Vk/UaJiQU_m6HI/AAAAAAAAAI8/XeCVAIrCpW4/s1600/DSCN0267.JPG)

---

JPP (2013-05-28 22:14:09)

On aurait préféré voir la photo de Viviane !!

patrick (2013-06-09 23:38:36)

Ce Patrick, quel bel homme!!!!

(2013-05-27 19:22)

### **Sous le signe du CHIEN:Dimanche 26 Mai 2013**

A défaut de manger de la grive.....j'annule la sortie au Berger Distrain.....because trop de flotte la veille....et l'on se rabat sur....un trou-trou bien sec du Cabardès,à savoir la grotte de l'omelette de Pâques revue avec Etienne 3 Mois plus tôt.Ce trou était l'une de nos découverte des années 90,à l'époque de nos recherche acharnée de la suite Ouest de trassanel,autour du méga chantier de désob du Través des Truffes orchestré par maître Daniel.Sont de la partie: Félix,Viviane et Patrick.Si je m'attendait a devoir faire un peu de "purge"sous le ressaut d'entrée au vue des restes décatés de sanglier qu'il y avait la dernière fois,qu'elle ne fit pas ma stupeur, puis ma colère à -3M de tomber sur le cadavre d'un gros chien de chasse!!!!Et pourtant l'entrée avait été soigneusement clôturée par des gros cailloux....d'où acte NÉCESSAIREMENT volontaire!!!La personne qui avait fait le coup connaissait très bien le secteur,car le trou n'est vraiment pas facile à trouver...Mort récente,ce qui nous facilite les manoeuvre d'évacuation à la corde..Puis après grattage bien écoeurant des restes très peu frais du sanglier....

Vous qui lisez ce Blog,qui que vous soyez,si vous pensiez que ces pratiques ignobles,celles de prendre l'intérieur de la terre pour un dépotoir étaient finies.....détrompez vous!!!!La campagne Française recèle encore dans son sein des individus n'étant pas encore arrivé au stade d'évolution du paléolithique inférieur....et qui ne savent pas encore qu'un corps laissé à l'extérieur,soumis aux intempéries,aux charognards et à l'extraordinaire machine à recycler de Dame Nature.....disparaît très rapidement!!!

Au point bas de la première salle continuation de la désob entamée avec Etienne,sans Félix qui nous fait un refus d'obstacle dans l'étroiture en bas du ressaut d'entrée.C'est la première expérience de désobstruction pour Viviane,qui au bout d'un moment ce prend au jeu.Trois tirs en micro intercalé par le casse croûte au soleil (si si....il existe toujours!!).La petite Aza qui a eu la compagnie de Fédé, attendra patiemment pour la deuxième descente....puisque cette fois ci il réussit à déformer suffisamment son embonpoint...pour passer...

Perspectives moins embalantes que prévues sur le chantier,qui de salle comblée aboutit aux "diaclasses-méandres"typiques du secteur de Trassanel.Pourtant la légère ventilation est bien là...Mais surtout l'absence de trémie,contrairement au Través des Truffes,Trou de la dent.....et compagne....

A poursuivre à temps perdu (ça c'est comme le soleil....on ne sait plus vraiment si ça existe!!!)

Mr Hubert Sémat,le très sympathique président de la chasse de la commune,et inventeur du trou il y a 20 ans,nous amène en 4x4 sur les lieux....et identifie rapidement le chien....et son propriétaire.....qui est aussi le propriétaire du terrain ou ce trouve le trou!!!Tout s'éclaircit.....encore un qui a confondu:droit de propriété.....avec droit de polluer..!

TPST: 5H



[1]



[2]

aza et féfé



[3]

1. [http://4.bp.blogspot.com/-npEaC\\_sQJXQ/Ua0Vn50QBdI/AAAAAAAAAcY/x\\_IW\\_1s5M2c/s1600/IMG\\_0040.JPG](http://4.bp.blogspot.com/-npEaC_sQJXQ/Ua0Vn50QBdI/AAAAAAAAAcY/x_IW_1s5M2c/s1600/IMG_0040.JPG)

2. [http://2.bp.blogspot.com/-h5mc0S01ZSI/Ua0V643uLAI/AAAAAAAAAcg/N5EX5rCoGdk/s1600/IMG\\_0047.JPG](http://2.bp.blogspot.com/-h5mc0S01ZSI/Ua0V643uLAI/AAAAAAAAAcg/N5EX5rCoGdk/s1600/IMG_0047.JPG)

3. [http://1.bp.blogspot.com/-KLqZTh60bis/Ua0VXfyV0rI/AAAAAAAAAcQ/atdmU5dwstc/s1600/IMG\\_0038.JPG](http://1.bp.blogspot.com/-KLqZTh60bis/Ua0VXfyV0rI/AAAAAAAAAcQ/atdmU5dwstc/s1600/IMG_0038.JPG)

---

masdan (2013-05-28 19:59:07)

Oh, monsieur du Riton, ne m'appelles pas Maître, centimètre suffira !!!!!.

Je suis étonné qu'il y ait de l'air, car il me semble que dans la campagne précédente vous vous étiez gazés ...

A quand les travaux qui donnent de la première? Pour rêver, chanter, crier, faire des photos, des topos, La la .

JPP (2013-05-28 22:09:55)

Très belle envolée lyrique, monsieur Henri, avec à la clef la résolution du mystère des cadavres.

Il faudra faire la morale au pollueur !

riton (2013-05-29 08:48:59)

Effectivement Daniel...ce n'est pas un chantier prioritaire! Le mystère est beaucoup plus intéressant...Ou...le través des truffes...ou en prenant au minimum, il serait possible d'avancer, au fond à gauche en hauteur. A condition de trouver des masos qui n'ont pas de problèmes articulaires!!!

## **Accompagnement photos du samedi 18 mai 2013 (2013-05-27 21:09)**

### **GROTTE DE ROQUEBLEU**

Rédaction de la fiche : Alain Faure

Participants : Matthieu Egels - Béatrice Bébily - Maxime Ferrier - Joël Bergerby - Daniel Briard - Tanguy

Carlos - Alain Faure - Alain Malric

TPST : 6 h

Photos : Matthieu Egels

Entrée plutôt tardive passé 11 h. Tour de la salle des schistes, on admire les marbres bleus, puis direction tranquillement le sable et on commence par la salle du bas avec ses galets calcifiés. Casse-croûte au "tigre".

Continuation vers les volcans, Matthieu est débordé...

Poursuite vers la zoubida, extase des visiteurs.

Retour sur le sable et visite de la petite galerie aux aragonites.

Tous le réseau d'entrée sera sûrement pour une prochaine fois en ce qui concerne les photos.

Toujours un vrai plaisir avec cette équipe de Vitrolles que nous avons guidé au Lauzin.



[1]



[2]



[3]






[4]



[5]



[6]



[7]

1. [http://1.bp.blogspot.com/-oTRbKorxX30/UaOt1hbdGXI/AAAAAAAAA9g/KFSR0d\\_pqr4/s1600/roque+bleue+108.jpg](http://1.bp.blogspot.com/-oTRbKorxX30/UaOt1hbdGXI/AAAAAAAAA9g/KFSR0d_pqr4/s1600/roque+bleue+108.jpg)
2. <http://1.bp.blogspot.com/-3cW-yIrlQE4/UaOt7zjdC1I/AAAAAAAAA9w/MQuKSA74THg/s1600/roque+bleue+15.jpg>
3. <http://3.bp.blogspot.com/-YPEXnpN9WKA/UaOt8FWXR7I/AAAAAAAAA90/kfdMb0SLFK4/s1600/roque+bleue+33.jpg>
4. [http://3.bp.blogspot.com/-DhdXDkg3\\_Ao/UaOt63vp3RI/AAAAAAAAA9o/l9zQf9qvbfI/s1600/roque+bleue+40.jpg](http://3.bp.blogspot.com/-DhdXDkg3_Ao/UaOt63vp3RI/AAAAAAAAA9o/l9zQf9qvbfI/s1600/roque+bleue+40.jpg)
5. <http://1.bp.blogspot.com/-Wlov-wYhpKw/UaOt9qeMB1I/AAAAAAAAA-A/A5jxokXyihg/s1600/roque+bleue+54.jpg>
6. [http://4.bp.blogspot.com/-Bu-xV3vwODw/UaOt\\_wDTMMI/AAAAAAAAA-I/OIEx3CjYzIg/s1600/roque+bleue+59.jpg](http://4.bp.blogspot.com/-Bu-xV3vwODw/UaOt_wDTMMI/AAAAAAAAA-I/OIEx3CjYzIg/s1600/roque+bleue+59.jpg)
7. [http://3.bp.blogspot.com/-f\\_NNnskxkAs/UaOuAbiBVrI/AAAAAAAAA-M/DQkNzc8ALfs/s1600/roque+bleue+67.jpg](http://3.bp.blogspot.com/-f_NNnskxkAs/UaOuAbiBVrI/AAAAAAAAA-M/DQkNzc8ALfs/s1600/roque+bleue+67.jpg)

---

**Sortie Photo-vidéo du samedi 25 mai 2013 (2013-05-27 21:42)**

TRAUC DE L'EMBUCC

Rédaction de la fiche : Alain Faure

Participants : Alain Malric - Marie Pages - William Bondouy - Daniel Constans - Alain Faure - Olivier Coquelet



TPST : 9 h

Photos : Olivier Coquelet

Descente vers 10 h, on descend sans problèmes jusqu'au bas des puits et on va faire visiter le réseau classique à ceux qui ne connaissent pas. Retour vers "les petits baigneurs" pour déjeuner. On attaque les photos et la vidéo à partir de là. On passe un moment dans le boyau touffu. Ensuite on filme du cheminement, au passage le lustre d'aragonite puis la descente sur corde, la salle au bas des puits. Pour finir cette sortie et boucler l'Embuc on filme la remontée jusqu'à l'extérieur, pas forcément facile. Pas de séquences évidemment au milieu du puits dans sa partie étroite. On ressort vers 19 h.

[1]



[2]








[3]



[4]



[5]



[6]



[7]



[8]





[9]



[10]

1. [http://3.bp.blogspot.com/-X-MZiAvIGR0/Ua0yHLEFQ3I/AAAAAAAAA-g/5lyYDb4YTM8/s1600/DSC\\_0036.JPG](http://3.bp.blogspot.com/-X-MZiAvIGR0/Ua0yHLEFQ3I/AAAAAAAAA-g/5lyYDb4YTM8/s1600/DSC_0036.JPG)
2. [http://3.bp.blogspot.com/-F1xjY7KC2UQ/Ua0yQ5SpPmI/AAAAAAAAA\\_A/j0YYrRAI72w/s1600/DSC\\_0085.JPG](http://3.bp.blogspot.com/-F1xjY7KC2UQ/Ua0yQ5SpPmI/AAAAAAAAA_A/j0YYrRAI72w/s1600/DSC_0085.JPG)
3. [http://1.bp.blogspot.com/-068Cr5r8Lqg/Ua0yPShwhYI/AAAAAAAAA-4/yD2balzf02g/s1600/DSC\\_0051.JPG](http://1.bp.blogspot.com/-068Cr5r8Lqg/Ua0yPShwhYI/AAAAAAAAA-4/yD2balzf02g/s1600/DSC_0051.JPG)
4. [http://2.bp.blogspot.com/-kbx6KgdK0yc/Ua0yJXY7cwI/AAAAAAAAA-o/uPSU3Q210mE/s1600/DSC\\_0054.JPG](http://2.bp.blogspot.com/-kbx6KgdK0yc/Ua0yJXY7cwI/AAAAAAAAA-o/uPSU3Q210mE/s1600/DSC_0054.JPG)
5. [http://3.bp.blogspot.com/-eLd-TTK2YdE/Ua0yL7gfhPI/AAAAAAAAA-w/qzPG6bFGM18/s1600/DSC\\_0070.JPG](http://3.bp.blogspot.com/-eLd-TTK2YdE/Ua0yL7gfhPI/AAAAAAAAA-w/qzPG6bFGM18/s1600/DSC_0070.JPG)
6. [http://2.bp.blogspot.com/-Wvv9A5tJBPs/Ua0ySHDPZ2I/AAAAAAAAA\\_I/snrayPZlryM/s1600/DSC\\_0074.JPG](http://2.bp.blogspot.com/-Wvv9A5tJBPs/Ua0ySHDPZ2I/AAAAAAAAA_I/snrayPZlryM/s1600/DSC_0074.JPG)
7. [http://3.bp.blogspot.com/-s0XdgdUML2k/Ua00AfUY-5I/AAAAAAAAA\\_o/CqEH2mSuj5w/s1600/DSC\\_0133.JPG](http://3.bp.blogspot.com/-s0XdgdUML2k/Ua00AfUY-5I/AAAAAAAAA_o/CqEH2mSuj5w/s1600/DSC_0133.JPG)
8. [http://4.bp.blogspot.com/-JEZfvsSHW48/Ua00AoY-PoI/AAAAAAAAA\\_s/rh1U65HuH7U/s1600/DSC\\_0127.JPG](http://4.bp.blogspot.com/-JEZfvsSHW48/Ua00AoY-PoI/AAAAAAAAA_s/rh1U65HuH7U/s1600/DSC_0127.JPG)
9. [http://2.bp.blogspot.com/-xw4L7m0GwhM/Ua0z90GRUTI/AAAAAAAAA\\_g/RUtnxxgdgdc/s1600/DSC\\_0119.JPG](http://2.bp.blogspot.com/-xw4L7m0GwhM/Ua0z90GRUTI/AAAAAAAAA_g/RUtnxxgdgdc/s1600/DSC_0119.JPG)
10. [http://1.bp.blogspot.com/-A6I5gTwUFDw/Ua0zx5epu6I/AAAAAAAAA\\_Y/ZmjWt6oTwKE/s1600/DSC\\_0148.JPG](http://1.bp.blogspot.com/-A6I5gTwUFDw/Ua0zx5epu6I/AAAAAAAAA_Y/ZmjWt6oTwKE/s1600/DSC_0148.JPG)

---

riton (2013-05-28 12:06:57)

Absolument magnifique! Presque aussi beau quand réel...! Bravo Olivier et Alain.

Pourriez vous me donner un état des lieux de l'équipement? Notamment sur la remontée vers le boyaux toufu?



## Trou du Mystère... x années après (2013-05-28 22:11)

Samedi 25 Mai 2013

Trou du Mystère Trassanel IV Trassanel

TPST : 10 heures

Jean Michel, Guillaume, Sylvain, Pierre, Dominique, Jean Marie + Alain C. (SSPCV)

Départ vers 10 heures.



[1]



[2]

Oui, on part bien pour une sortie spéléo

Descente et visite du IV sans problème. Les entonnoirs ne sont pas plein d'eau comme je le craignais. La salle des graviers est sèche.

Repas et préparation du matos : seaux à la Masdan, planchettes pour étayer.



[3]



[4]

[5]



Sylvain a cru bon de descendre une antique pioche...



[6]



[7]



[8]

Action...

L'extraction commence. La technique du sac dans le seau marche assez bien. Mais rapidement les anses pètent, les sacs disparaissent dans la bouillasse...

Pierre doit se demander où il est tombé...


Au fond de l'égout Sylvain s'épuise sur la lame qui nous avait arrêtés il y a quelques mois. Je le remplace, te passe la boue à Dominique. Enfin un caillou propre apparaît ! J'enfonce le pied de biche et une avalanche de galets part sous mes pieds pour s'écraser quelques mètres plus bas. Dans l'eau apparemment. Impression d'être debout sur une clef de voûte en train de céder... Bon, ça finit par tenir !

Reprise de la désob et en quelques minutes un orifice pénétrable se dégage. Un petit ressaut étroit et vertical, assez propre, est visible. Mais le fond est caché. Pas très rassurant. Je ne veux pas me déballonner mais c'est vraiment pas engageant. J'avoue avoir l'idée de proposer le passage à Dominique. Sursaut d'orgueil... C'est étroit mais je débouche sur une faille comme l'avait indiqué Daniel. Sylvain me rejoint comme une bombe. Et là : moment d'émotion : le chantier est resté comme il a été abandonné, il y a ? 15 ? 20 ans ? Par une autre génération de spéléos. Deux gamates, une vieille pile, et même une sorte de gouge métallique définitivement soudée à la paroi par la calcite...

Sylvain part sur la droite, je le suis au début : faille remontante, le haut a été explosé. Par un pétard de fête sans doute, vu l'étroitesse. Je le laisse décrire.

A gauche : faille descendante. Jean Michel (qui nous a rejoint avec Dominique et Guillaume) s'enfile quelque peu et remonte avec peine. Sylvain va plus loin. A lui de décrire également.

J'ai omis de préciser que la faille est tapissée d'une boue liquide et collante qui nous enrobe comme du chocolat sur des profiteroles.



[9]

La remontée est coriace malgré l'échelle souple. Nous retrouvons Alain et Pierre qui se sont abstenus.

Je mets ma combi dans le sherpa prévu à cet effet : je la pèse le lendemain : 4kg800...

Remontée pépère ; Pierre peaufine son initiation au passage de fractio. C'est autre chose après 10 heures sous terre dont plusieurs à trimballer des seaux. Jean Michel s'abstient de nous décaniller avec son kit. Sylvain par contre met un point d'honneur à tenir sa réputation. Il se gauffre en marchant dans Trassanel II mais je ne suis pas témoin de la glissade.

Nous ressortons satisfaits d'avoir retrouvé l'antique chantier. Il y avait bien du courant d'air malgré la faible amplitude thermique. Nous y retournerons à l'automne en espérant que ce soit plus sec ; et si possible par une chaude journée.

1. [http://lh4.ggpht.com/-of2\\_x6DykPY/UaUPE-XrxgI/AAAAAAAAACUE/1w91hvrM4/s1600-h/2013%25252005%25252025%252520Trou%252520du%252520Myst%2525C3%2525A8re%252520%2525282%252529%25255B6%25255D.jpg](http://lh4.ggpht.com/-of2_x6DykPY/UaUPE-XrxgI/AAAAAAAAACUE/1w91hvrM4/s1600-h/2013%25252005%25252025%252520Trou%252520du%252520Myst%2525C3%2525A8re%252520%2525282%252529%25255B6%25255D.jpg)
2. <http://lh5.ggpht.com/-6LE9td8whB4/UaUPIOTnfhI/AAAAAAAAACUU/--re4fCkIuk/s1600-h/2013%25252005%25252025%252520Trou%252520du%252520Myst%2525C3%2525A8re%25255B3%25255D.jpg>
3. <http://lh5.ggpht.com/-Miqm9PMJxWA/UaUPLvW111I/AAAAAAAAACUk/FNrgg02aIoI/s1600-h/2013%25252005%25252025%252520Trou%252520du%252520Myst%2525C3%2525A8re%252520%2525285%252529%25255B4%25255D.jpg>
4. <http://lh5.ggpht.com/-QIO-Uet1ozI/UaUPQl1JFI/AAAAAAAAACU0/u0vq0MeiRNQ/s1600-h/2013%25252005%25252025%252520Trou%252520du%252520Myst%2525C3%2525A8re%252520%25252810%252529%25255B7%25255D.jpg>
5. <http://lh4.ggpht.com/-no6XjjGThE8/UaUPRzQHMAI/AAAAAAAAACVE/iIYXnfs8t38/s1600-h/2013%25252005%25252025%252520Trou%252520du%252520Myst%2525C3%2525A8re%252520%25252813%252529%25255B15%25255D.jpg>
6. <http://lh4.ggpht.com/-uIXwY1IubR4/UaUPVpxoujI/AAAAAAAAACVU/HB8QuedsCVw/s1600-h/2013%25252005%25252025%252520Trou%252520du%252520Myst%2525C3%2525A8re%252520%25252812%252529%25255B7%25255D.jpg>
7. [http://lh5.ggpht.com/-w\\_GGYEYMoAI/UaUPZDkXm1I/AAAAAAAAACVh/-dxutQmZAnI/s1600-h/2013%25252005%25252025%252520Trou%252520du%252520Myst%2525C3%2525A8re%252520%2525287%252529%25255B5%25255D.jpg](http://lh5.ggpht.com/-w_GGYEYMoAI/UaUPZDkXm1I/AAAAAAAAACVh/-dxutQmZAnI/s1600-h/2013%25252005%25252025%252520Trou%252520du%252520Myst%2525C3%2525A8re%252520%2525287%252529%25255B5%25255D.jpg)
8. <http://lh5.ggpht.com/-AmD6Y148jiQ/UaUPcYF05CI/AAAAAAAAACV0/xpeiuRZEKt4/s1600-h/2013%25252005%25252025%252520Trou%252520du%252520Myst%2525C3%2525A8re%252520%25252815%252529%25255B3%25255D.jpg>
9. [http://lh3.ggpht.com/-\\_i927S1CKkY/UaUPfh03\\_CI/AAAAAAAAACWE/kYYvjNqPuDk/s1600-h/2013%25252005%25252025%252520Trou%252520du%252520Myst%2525C3%2525A8re%252520%25252821%252529%25255B7%25255D.jpg](http://lh3.ggpht.com/-_i927S1CKkY/UaUPfh03_CI/AAAAAAAAACWE/kYYvjNqPuDk/s1600-h/2013%25252005%25252025%252520Trou%252520du%252520Myst%2525C3%2525A8re%252520%25252821%252529%25255B7%25255D.jpg)

---

masdan (2013-05-28 22:33:35)

Et bien, Chapeau les mecs ! Effectivement, la gouge de tarrière que j'avais courbée était très efficace dans l'argile. A l'époque la diacase était propre, et la calcite étincelait de mille feux, ou plutôt de 988 (environ, on a pas compté..)

sylvain (2013-05-28 23:25:21)

Bon, à ce stade, il nous faut (de nouveau) l'avis précis des spécialistes sur ce qui a été fait ou pas parce que ce n'est pas si évident.

À droite, la partie remontante se sépare rapidement en 2. Un passage bas rempli de boue liquide qui vient au

contact de la paroi. C'est Jean-michel qui est allé y faire un tour.

Si on poursuit vers le haut on arrive dans un petit élargissement permettant fort heureusement de se retourner. Dans le même axe, un conduit rempli d'argile sèche descend fortement sur 4-5 m en se rétrécissant. La galerie semble à l'œil presque entièrement remplie, mais c'est bien là que le courant d'air était le plus fort. Il y a effectivement au départ de cette galerie de légers impacts de tir, mais aucune empreinte résiduelle dans l'argile. D'autre part, j'ai explosé une fistuleuse en remontant dont la présence me semble incompatible avec de précédents passages. Ou alors tout à beaucoup changé...

En bas à présent, descente dans la bouillasse sur la corde à nœud en place. Poursuite dans la faille avec passage d'une étroiture un peu en hauteur et arrivée dans le boyau sur lequel on progresse en légère descente sur 4-5 m. On y voit bien les trous des tirs non explosés jusqu'au bout mais aucun éclat de roche. Tout est recouvert d'une fine couche de boue. Au fond ça se rétrécit en hauteur mais s'élargit légèrement. C'est plus propre et là aussi, le trou aspire (moins nettement que de l'autre côté) par une faille terminale d'une dizaine de centimètres de large tirant légèrement sur la droite.

Le chantier de ce côté me semble encore conséquent vu l'étroitesse de l'accès. De l'autre côté, on est plus haut, mais le courant d'air est plus fort, et il s'agit surtout de creuser dans de l'argile sèche. À revoir en été...

riton (2013-05-29 08:38:34)

La partie à ouvrir la plus ventilée, était au bout d'une espèce de vire étroite au dessus du cul de basse fosse ou Thierry Bonnel s'était enlisé. Pour que ça soit aussi pourris...c'est qu'il y a eu des mises en charges depuis!!!

laurent (2013-05-29 12:32:28)

Dernière sortie désob sur ce chantier en 93 en ce qui me concerne. Pour info une première crue a ennoyé tout le secteur en 96 pendant plusieurs semaines, le IV était méconnaissable. Retour avec un groupe sur les lieux un an plus tard pour constater les dégâts mais sans bosser sur le chantier; l'entonnoir de glaise ne s'était pas encore effondré à ce moment-là.

Ensuite 99 est passé par là. L'ennoyage du IV a là aussi duré plusieurs semaines sur plusieurs mètres de haut dans le secteur des graviers avant la vidange.

Mon sentiment est qu'il faut travailler dans le secteur ventilé le plus haut du chantier des mystères. Il faut rechercher une suite à la hauteur du réseau IV et non en dessous car le karst y est temporairement noyé et évolue probablement sous remplissages. Les études menées ces dernières années sur le secteur vont aussi dans ce sens.

masdan (2013-05-29 12:32:52)

Je ne me souviens pas de la corde à nœud. Quand tu descend, la chiotte dans le dos, c'est à droite NE PAS DESCENDRE DANS LE CUL DE BASSE FOSSE: il y a, encore, bien enfoncée, une botte caoutchouc noir (de chez Marbach), Prendre le boyau sup, de 4 m avec des trous non tirés. C'est par là que l'on sentait le zef (respiration) Le dernier tir nous sommes restés dans la diaclase au lieu de tirer depuis la salle des mystères... Boum, on a vu la fumée venir vers nous, puis partir dans le fond, on est resté 2 h peut-être, et on n'a plus vu les gaz... Le lendemain, au niveau de la veuve, ça empestait...

masdan (2013-05-29 14:17:50)

Il faudrait faire un bout de topo, mais en haut de la diaclase, cela pourrait retomber dans la salle des mystères. Initialement c'est par le côté de l'entonnoir que j'avais attaqué avec Slone. Les perfos à batteries n'existaient pas, je perçais avec un spit ancestral de 20 mm de diamètre vissé sur un boulon de charpente, et taper taper ta...longuement, déboucher... Un trou de 5 cm prenait une sortie... Il y avait de l'air, puis suite à un tir: plus rien....

sylvain (2013-05-29 16:20:44)

Étonnant que personne ne souvienne de cette corde. À quoi servait-elle si ce n'est pas là que vous bossiez dernièrement? On dirait pourtant que le plus gros du chantier s'est effectué de ce côté là. Côté droit en remontant, je n'ai pas vu beaucoup de signes d'activité, à moins que ça ne se soit rebouché. Mais la terre est sèche et le courant d'air toujours bien présent...

masdan (2013-05-29 17:43:53)

côté droit .. en remontant,oui,c'est le côté gauche en descendant...le fond du ressaut,le point bas servait à stocker les décombres,on y a mis un bon mètre cinquante.Au dessus de ce ressaut il y a le boyau que l'on avait entièrement ouvert,à la poursuite du courant d'air,c'est par là que les fumées étaient aspirées...C'était le seul endroit .Maintenant il y a eu deux épisodes humides extraordinaires depuis qui ont modifié les choses Il faut attaquer là où l'air est le plus fort,où là où c'est le plus commode ...Le tout est qu'il y a la place pour stocker . oui j'ai fait une gourance plus haut:quand tu descends,la chiotte dans le dos,le chantier est à Gauche,au dessusdu ressaut,dans le prolongement de la diacalse

riton (2013-05-29 18:20:25)

Je confirme tout à fait ce qui Daniel.  
ça correspond bien à mes souvenirs...

masdan (2013-05-29 19:37:08)

Quitte à entoiler la descente pour éviter le beurk,le gourinous,vous avez là du sérieux.Il y a dans les 90 m de roche encaissante,en ce décalant plus à l'ouest:environ 60 m à l'aplomb du ruisseau....Le zef est une RESPIRATION.....Laissez sur un fil tendu,les combars et remontez,confort ,en sous combi.J'avais pesé la mienne:5kg,ahhhh

sylvain (2013-05-29 21:31:19)

Je pense que le fameux point bas "a la botte" dont tu parles est sous cette fameuse corde à noeud et à du pas mal de remplir. De point bas, il n'y a plus vraiment en fait. Ça oblige à remonter les déblais en haut de la corde. Pas simple, mais faisable...

masdan (2013-05-29 21:41:59)

Le point bas à la sortie du "merdier du haut" devait descendre ,au début ,de 3 ou 4 m,on y a mis tous les déblais..de toutes façons on peut stoker dans la diacalse:chantier à 3 personnes... Ce n'est pas un chantier,c'est un phantasme,et j'affirme,au risque d'être ridicule,que c'est le seul moyen de moyéner,de rejoindre...le mythe...

Jean Michel (2013-06-03 22:35:13)

Curieusement dans la salle du mystère chacun est maculé de gadoue mais tous le monde rigole??  
Mystère, mystère!!

Jean Michel (2013-06-10 22:48:09)

Au bout de la corde à nœuds j'ai récupéré un mousqueton acier sans vis immergé dans la boue.  
Cette corde devait servir à tirer de seaux.  
Une fois bien décapé ce moustif est magnifique et a repris du service à la pause pour les palans

Etienne (2013-06-13 17:49:37)

Récupérateur pour mieux tréminator!  
Sacré Jean-Mi

## **Les Catalans à l'Embuc (2013-05-28 22:38)**

Dimanche 26 Mai 2013

Embuc Cabespine TPST / 9 heures

Jean Marie + Alain (SSPCV) Joseph, Francisco, Muria, Magda

Faute de pouvoir visiter Gaubeille nous allons vers l'Embuc

Départ vers 10 heures. Descente et balade. Séance photo assez rapide. Nos Cantalans doivent rentrer sur Barcelone.



La remontée est plus épique. Joseph s'épuise dans la partie étroite. On avait prévu une poulie et une nouille au cas ou...

Nous sommes massés sur le palier à mi-puits. Alain au dessus l'encourage ■ tu veux que je t'allège du kit ? Fixe le à la nouille ■

On n'entend pas la réponse mais le désormais habituel bruit d'un kit qui s'envole dans un puits qui rebondit et s'écrase au fond...


Je redescends et constate les dégâts : fracture du trépied et l'appareil photo semble plongé dans le coma !

Remontée, Joseph a fini par passer. Les autres le suivent plus facilement.

Magda me crie ■ libre ■ je débute l'ascension. En plein effort : chute brutale : je me retrouve 50 cm plus bas ... Au fractio du dessus Magda est toute surprise avec l'anneau du mickey pendant dans le vide. L'écrou d'un des goujons s'est dévissé et est tombé. La corde frotte un peu partout. Pas vraiment agréable comme situation. Heureusement Alain bricole une dèv de fortune. Voilà pour répondre à Henri sur l'équipement.

Sortie à 19 heures. Je ne sais pas quel souvenir garderont nos invités de cette visite : angoisse du puits étroit ou heureux de s'en être sortis ?

(photos si l'appareil de Joseph sort du coma)



[1]  
de Josep

photo

1. [http://1.bp.blogspot.com/-kzxW3YIg1\\_4/UaWuQHgCF2I/AAAAAAAAAeI/XliYkmFNzGY/s1600/DSCF7899+copia.jpg](http://1.bp.blogspot.com/-kzxW3YIg1_4/UaWuQHgCF2I/AAAAAAAAAeI/XliYkmFNzGY/s1600/DSCF7899+copia.jpg)

riton (2013-05-29 08:35:49)

Le goujon n'est pas de mon fait. Je n'ai jamais mis que des spits à l'embuc. ça prouve qu'il faut y faire une séance de reloukage complet... car c'est quand même une classique. A programmer...

Jean Marie (2013-05-29 08:51:23)

Je ne te reprochais rien (pour une fois). C'était à nous de faire gaffe à ce goujon à la descente et à le resserrer. Ce sont certainement les efforts lors de la remontée qui ont contribué à le dévisser. On a discuté avec Alain F. et dès que les sorties vidéos/photos sont terminées il faut y revenir pour tout déséquiper sauf l'escalade sous le lustre (et rajouter un écrou sur ce goujon)

christelle (2013-05-29 09:30:48)

L'appareil de Josep est sorti du coma, je viens de recevoir une photo et de l'ajouter à l'article.

masdan (2013-05-29 12:22:11)

Il faut coller les écrous, ou mieux, mettre un contre écrou : regardez un mousqueton et sa paquette travailler quand un équipier, équipière monte!!!! ça fait peur !!!! oui

riton (2013-05-30 12:18:01)

Ok pour déséquiper... et revoir aussi si tout est OK. L'équipement de ce trou est quasiment le même que pendant la première... il y a plus de 30 ans...

## Du nouveau sous le Roc de Nitable (2013-05-29 13:38)

17 Mai en solo puis 25 Mai 2013 avec Hervé et Jean Claude

Retour sur le dernier secteur non reproducté après la crue de Mars dernier dans la vallée du Sou : celui des résurgences du Roc de Nitable. Celles-ci avaient rendu leur verdict après les colorations de Février : un réseau bien développé existe sous le Roc. Restait à savoir comment l'atteindre...

Je commence la prospection par visite au Liadou : le trop plein a bien coulé mais pas encore de courant d'air et pour cause : l'eau sort encore avec un bon débit quelques mètres en dessous. Je continue par la zone des sources annexes 200m en amont. Les colorants y étaient sortis en force avec un décalage de 12h environ. Effectivement le trop plein existant dans ce secteur a remodelé le sous bois : lit de torrent de plusieurs mètres de large. Je remonte le cours temporaire sans trop d'espoir mais je m'aperçois bien vite que le site de la sortie d'eau a changé : un trou s'est ouvert un peu plus haut dans l'éboulis plus près de la barre rocheuse en place.

Je crois m'illusionner un instant en sentant de la fraîcheur dans les jambes mais une fois accroupi, plus de doutes, le trou souffle distinctement... Troisième découverte du printemps dans le secteur, et deuxième d'importance après le trou de Caulière.



[1]

Trou souffleur ouvert par la pression de l'eau



[2]

Lit de torrent de plusieurs mètres de large dans le sous bois

Beaucoup plus haut (plus de 100m) mais à l'aplomb du trou souffleur il existe une courte grotte connue depuis longtemps traversant un éperon rocheux. C'est signe qu'il y a eu du passage d'eau souterraine dans les temps anciens sur ce secteur. Je revisite rapidement cette cavité pour l'occasion.



[3]



[4]

Traces de karstification anciennes recoupées par l'érosion. Les signes de primo-creusement en régime noyé sont évidents malgré l'altitude actuelle.

Après cette petite visite, je retourne vers l'éboulis soufflant pour faire un premier diagnostic du travail à effectuer. La tâche ne s'annonce pas mince : la roche en place est encore 6 mètres devant et la pente est forte; il y a du vidage d'éboulis en perspective avant d'arriver sur le dur, au moins 10M3 !...

Retour sur les lieux le 25 Mai de retour de Millau avec Hervé et Jean Claude pour débiter les hostilités. Il pleut, il grêle, il fait froid. Le trou s'est mis à aspirer.

On se relaye toute la journée à la tâche, les pauses n'excèdent pas 5mn sous peine d'onglée sévère. La désob ressemble à celle de Pitche Roc. Arrêt vers 17h, nous commençons à trouver de gros blocs avec des vides. Il faudra encore une journée comme celle-là pour arriver à la roche en place en paroi gauche et avoir un fil conducteur. Il y aura de l'étaisage en perspective mais le site est magnifique pour organiser quelques désobs-grillades estivales.



[5]





[6]

Le chantier après quelques heures de travail

Pour cet été, entre le trou de la Pause, celui de Caulière et ce dernier, si on ne fait pas de la première honnête quelque part, je ne m'y connais pas...

1. [http://1.bp.blogspot.com/-a5Ccwfxdplw/UaXbgQq5P9I/AAAAAAAAA9c/V7iYFgeG\\_Ac/s1600/IMG\\_8849.JPG](http://1.bp.blogspot.com/-a5Ccwfxdplw/UaXbgQq5P9I/AAAAAAAAA9c/V7iYFgeG_Ac/s1600/IMG_8849.JPG)
2. [http://1.bp.blogspot.com/-BzJTzjucqpQ/UaXbsuCbEtI/AAAAAAAAA9k/uv0vzXLWaj0/s1600/IMG\\_8851.JPG](http://1.bp.blogspot.com/-BzJTzjucqpQ/UaXbsuCbEtI/AAAAAAAAA9k/uv0vzXLWaj0/s1600/IMG_8851.JPG)
3. [http://3.bp.blogspot.com/-FKMS0p3uZ7s/UaXcJgwgQvI/AAAAAAAAA9s/Re3C-JY2ahA/s1600/Img\\_8855.jpg](http://3.bp.blogspot.com/-FKMS0p3uZ7s/UaXcJgwgQvI/AAAAAAAAA9s/Re3C-JY2ahA/s1600/Img_8855.jpg)
4. [http://2.bp.blogspot.com/-gjKcC9FPo1A/UaXcPk047FI/AAAAAAAAA90/SC5181bvgqI/s1600/Img\\_8856.jpg](http://2.bp.blogspot.com/-gjKcC9FPo1A/UaXcPk047FI/AAAAAAAAA90/SC5181bvgqI/s1600/Img_8856.jpg)
5. [http://1.bp.blogspot.com/-06XzR0t1wYA/UaXcc91PDKI/AAAAAAAAA98/JpYnf3NFq2Q/s1600/Img\\_9041.jpg](http://1.bp.blogspot.com/-06XzR0t1wYA/UaXcc91PDKI/AAAAAAAAA98/JpYnf3NFq2Q/s1600/Img_9041.jpg)
6. [http://3.bp.blogspot.com/-Eric9tWqB\\_0/UaXcfijfrPI/AAAAAAAAA-E/5FMvDcj106k/s1600/Img\\_9042.jpg](http://3.bp.blogspot.com/-Eric9tWqB_0/UaXcfijfrPI/AAAAAAAAA-E/5FMvDcj106k/s1600/Img_9042.jpg)

---

riton (2013-05-29 18:22:36)

Intéressant....intéressant tout ça!!!

Prochaine sortie...?

masdan (2013-05-29 19:22:29)

Oui,mais il manque des résultats et du peuple:Interclubs interclubs,inter.....

En attendant une autorisation,mal barrée mais j'y crois,on va reprendre avec daniel Constan un trou sur la crête,au dessus du trou du cirque.J'avais désobé jusqu'à -1 m,il semblerait qu'il fasse -2 m maintenant C'est qui qui avait repris ?

riton (2013-05-30 12:14:29)

Interclub...ou donner envie de nous suivre à nos nouveaux!

## 1.6 June

**Test caméra HD samedi 31/05/2013 (2013-06-02 11:41)**

GROTTE DES CAZALS



Rédaction fiche : Alain Faure

Participants : Alain, Solange, Bastien et William Bondouy, Véronique Rieussec, Alain Faure

TPST : 2 h

Juste un mot pour dire que les tests fait avec la nouvelle caméra HD donnent un résultat époustouflant.

La qualité d'image, les contrastes de couleur, le son, la stabilité en marchant, la macro sont extraordinaires, un autre monde. Même avec mon casque seul on sort une image correcte.

Avec l'ancienne on était à 1 Mo pour 1 sec. de film, là quasiment 3 Mo, la trame est à 1920x1080 contre 720x576. Les photos prises avec sont à plus de Mo, les photographes jugeront.

On ne refera quand même pas toutes les cavités....

Un échantillon film et photo mais difficile sur le blog d'apprécier.

Voilà je ne vous embête pas plus, mais je voulais indiquer au club mon entièrement satisfaction.

[EMBED]



[1]

1. <http://4.bp.blogspot.com/-HXJ3jgZ9wkw/UasPNIH6bCI/AAAAAAAAABAA/DWVUQFX53zM/s1600/DSC00006.JPG>

---

**(2013-06-02 18:29)**

Bonjour à toutes et tous, en espérant que le week-end se soit bien passé je vous fais parvenir quelques photos de la sortie à Cabrespine organisée par Jean-Luc. Bonne semaine à toutes et tous.



[1]



[2]



[3]



[4]



[5]

1. <http://4.bp.blogspot.com/-aP708esZ5tY/UatxU0-rgEI/AAAAAAAAAug/op2EeMxoTy4/s1600/009.JPG>
2. [http://3.bp.blogspot.com/-EbGPWnpzgrE/UatxdmARd9I/AAAAAAAAAuo/OLduP3\\_V\\_BE/s1600/010.JPG](http://3.bp.blogspot.com/-EbGPWnpzgrE/UatxdmARd9I/AAAAAAAAAuo/OLduP3_V_BE/s1600/010.JPG)
3. [http://1.bp.blogspot.com/-yVlMBzEBE5w/Uatxqp4E20I/AAAAAAAAAw/vEBnHhhQt\\_g/s1600/030.JPG](http://1.bp.blogspot.com/-yVlMBzEBE5w/Uatxqp4E20I/AAAAAAAAAw/vEBnHhhQt_g/s1600/030.JPG)
4. <http://3.bp.blogspot.com/-sGijRz1eJqM/Uatx4xyXsYI/AAAAAAAAAu4/p3vt2kaF1H8/s1600/013.JPG>
5. [http://3.bp.blogspot.com/-JPEh09XRgP4/Uatx\\_8Wzg2I/AAAAAAAAAvA/q5DkaWbMat8/s1600/029.JPG](http://3.bp.blogspot.com/-JPEh09XRgP4/Uatx_8Wzg2I/AAAAAAAAAvA/q5DkaWbMat8/s1600/029.JPG)

## Excuses publiques (2013-06-04 21:41)

Mercredi soir je pensais assister à une réunion du CA. En fait je me suis retrouvé devant un véritable tribunal avec accusation et leçon de morale à la clef. Mi Bernardo Gui, mi Klement Gottwald.

En cause : mon agressivité et les injures sur le blog (et pas ailleurs)

Si certains de mes propos ont blessé je m'en excuse sincèrement ; il n'y avait aucune méchanceté intentionnelle. Juste de l'humour, parfois lourd je l'accorde.

Pourquoi cet article sur le blog et pas sur la partie ■ membre ■ ? Parce que la mauvaise ambiance que mes articles précédents ont entraînée a également découragé certains non-spéléos de s'inscrire au SCA, et je n'ai d'autre moyen de les joindre.

J'ai fait plus soft que Charlie Hebdo, je ne ferai pas plus soft que le Journal Officiel. Les non-dits, le style politiquement correct, lèche-botte... je sais faire (je n'écris pas lèche-c.. je serais censuré pour insulte ; quoique on puisse trouver d'autres prétextes). Mais je n'utiliserai pas ce style pour des lecteurs que je considère pour beaucoup comme des amis.

Et encore je ne sais pas dessiner ; vous avez échappé aux caricatures et moi à la fatwa.

Pour respecter scrupuleusement les consignes imposées par le Nouvel Ordre Moral je préfère ne pas poursuivre ma participation à la vie de ce blog. Sous toutes ses formes.

Le printemps est terminé, j'attendrai le suivant pour reprendre ma souris.

---

masdan (2013-06-04 21:49:11)

M'enfin arrêtez tous à faire les enfants gâtés, vous sciez, chacun avec un certain talent, la branche sur laquelle vous êtes assis, et quoique vous en pensiez... Jean Marie, rien n'est apparu en mode public de vos récents différents, je n'ai rien vu venir .

Etienne (2013-06-04 23:01:13)

Je n'étais pas à la réunion, mais je serais surpris que tes comptes-rendus de sorties mis en ligne aient été contestés. A la rigueur certains commentaires. Bref, le blog est et restera une archive interactive de nos activités. Tes comptes-rendus agrémentés de photos et vidéos (très suivis d'ailleurs, voir stats du blog) DOIVENT continuer à y paraître! Avec peut-être plus de neutralité si cela t'a été reproché.

A+Etienne

PS : Bien content de pouvoir fouiner dans le blog quand j'ai oublié de faire mon compte rendu après une sortie! Et dans 20ans merci le moteur de recherche et les libellés pour connaître le vécu d'une cavité.

masdan (2013-06-04 23:12:26)

Je vais tout à fait dans le sens d'Etienne, on est nombreux à être accros... Bon, une petite critique cependant: tu pourrais en mettre plus.

Stoche (2013-06-04 23:38:46)

Je ne suis pas aussi optimiste qu'Etienne sur l'avenir d'internet et de l'informatique. On ne sait pas du tout comment ça va évoluer, n'oublions pas qu'il y a 20 ans, on était loin d'imaginer les possibilités qu'allaient offrir l'informatique et internet. Sur la contribution de JM à votre blog, j'y vois là une liberté de ton et de propos qui m'intéresse beaucoup et qui montre la variété d'opinions dans votre club. Internet est un espace de liberté qui autorise qqfois qqs débordements mais tout ça fait partie du jeu et il faut l'accepter sinon on ne publie pas sur ce média. Chacun est capable de se modérer suivant l'endroit sur lequel il communique et il serait dommage de ne plus lire les cr de Jean-Marie qui sont très intéressants. Ta souris a peut-être envie de goûter à d'autres fromages mais il y a encore beaucoup de trous savoureux dans celui-ci.

patrick (2013-06-05 02:06:21)

J'ai beau relire le blog, je ne trouve pas d'injures ni de propos désobligeants.

S'il vous plaît, arrêtez de pinailler et de cultiver la susceptibilité. je voudrais bien retrouver la bonne entente, avec quelques grincements de temps à autres, d'il y a quelques années.

masdan (2013-06-05 07:56:41)

une philosophie à appliquer: <http://www.deezer.com/fr/album/1181782>

de toute urgence ♪♪ ♪♪...

masdan (2013-06-05 11:13:39)

Hola Patrick... LE GEA ? si c'est toi, je t'embrasse, si ce n'est pas lui, je t'embrasse quand même..

riton (2013-06-05 20:36:06)

Les crises, Jean Marie ont leur intérêt, entre individus, dans un couple, ... une association: Elles mettent à nue le vrai visage... de gens que l'on croyait connaître!!! Et là, je n'ai aucun jugement négatif à ton encontre, bien au contraire!!! Par contre l'on peut discuter... la très discutable obsession... de vouloir donner une image lisse... et politiquement correcte du CLUB!!!

ça été l'intérêt de cette réunion!

Jean Michel (2013-06-05 21:10:05)

Nous ne sommes pas dans les procès de Moscou ou l'autocritique de la bande des quatre, mais à notre tout petit niveau on se débrouille!

patrick (2013-06-05 21:44:47)

Pas de pot, Daniel, c'est pas le bon Patrick. Mais bonjour quand même.

Oui, c'est vrai que des enguelades, ça met de l'animation.

Finalement, ça peut être assez distrayant... pour ceux qui comptent les points.

En tout cas, ça fait causer. Et c'est de l'énergie mâle.

J'espère tout de même que tout le monde va se réconcilier.

Amitié à tous

patrick (2013-06-05 21:53:05)

J'oubliais: dans le Nouvel Ordre Moral, je propose l'article 1: il est interdit d'interdire.

patrick (2013-06-05 22:00:23)

Encore un oubli: Jean Marie, le printemps a beau être terminé, je te conseille de garder ta souris bien au chaud et bien en main, sinon elle va dépérir. Après le printemps, l'été; après la pluie, le soleil.

En tout cas, j'ai bien aimé ta vidéo du 15 mai à Ussat où tu m'as filmé coincé, soufflant, suant... enfoiré! (ceci dit avec beaucoup d'amitié).

masdan (2013-06-05 22:22:25)

Oui,et puis avec l'âge...hiiii

masdan (2013-06-07 00:21:16)

Oui, Patrick, je vois que "sous les pavés" il y a toujours la plage,ha ha ....

Edouard (2013-06-07 20:02:11)

J'avoue ne pas comprendre cette histoire... Et comme Patrick, j'espère que tout le monde va se réconcilier. J'espère que tu continuera à partager tes comptes-rendus sur le blog, car même pour ceux qui ont moins de temps pour faire des sortis, cela fait plaisir de vous lire.

sylvain (2013-06-08 17:47:48)

Tu veux dire qu'on ne saura jamais ce que va devenir le trou de la dent? Mais c'est horrible? (Humour j'espère compatible avec le ton du blog).

Plus sérieusement, pourrait-on savoir concrètement de quoi on parle? S'il y a effectivement eu réunion du CA, est-on en droit d'en attendre un compte-rendu ou cela est-il incompatible avec le règlement intérieur du club? Cela nous permettrait sans doute de juger (et peut-etre de comprendre!) avec plus d'impartialité les commentaires de Jean-Marie et de nous faire une opinion plus objective.

Il serait dommage que chacun d'entre nous se fasse une opinion basée sur des non-dits, sans aucun doute préjudiciables à la vie de notre club.

riton (2013-06-09 20:53:02)

Excellent Sylvain,ce que tu viens d'écrire....à cent pour cent d'accord avec toi...Même à une petite échelle...mais qu'est ce que c'est difficile la démocratie!

**(2013-06-06 20:53)**

Dimanche 2 Juin 2013

Accompagnement Cabrespine

participants : Sophie et Denis, Annie les nouveaux au club, Félix, Jean Pierre, Julie, Jean Luc.



TPST : 7h30

RDV pour 9h sur le parking, initiation rudimentaire de la poignée et du croll pour Sophie et Denis qui pratiquent l'escalade, remise en main du matériel tout neuf d'Annie ancienne spéléo. Une corde passée sur la branche d'un pin et amarrer sur un tronc d'arbre près du grand panneau de publicité a fait l'affaire.

10h, départ pour la rivière avec pour objectif le réseau Capdeville. Après la descente tranquille de la salle des éboulis puis la progression d'une centaine de mètres dans la rivière. Sur le coup de 11h Jean Pierre et Fédé se sont proposés de raccompagner Annie au parking qui commencer a 'être fatiguée.

Nous continuons donc à quatre le safari, nous arrivons à 13h au rapide N°1 et cassons la croute en 1/4 d'heure. Cinq minutes plus tard nous sommes devant la corde pour accéder au Capdeville. Pour leur première sortis Sophie et Denis utilisent sans problème le croll et la poignée pour l'ascension de la cavité. Bien entendue avec Julie nous surveillons aux deux fractionnements que tout est techniquement OK, idem lors du retour. Ils ont appréciés la descente en rappel avec le positionnement de la corde en ■ O ■ (merci Henri) sur le descendeur, descente plus fluide.

Pendant toute la journée Sophie et Denis étaient émerveillés de voir les concrétions et les volumes de la grotte. Je pense qu'ils ont attrapés le virus de la spéléo. A quinze heures nous repartons pour le parking en faisant une petite visite du début du réseau fossile de la salle des éboulis. Sortis pour 17h 30 Bonne journée de spéléo.

Photos déjà publiées par Fédé.

---

masdan (2013-06-06 23:14:41)

Tout est beau grand,exceptionnel,bien sur le Capdeville,mon André national,les grands gourgs(Padirac),les crêtes,les Dômes,les Pomatoires ,etc etc...,Mais connaissez vous les rapides 2,Parce que si vous ne connaissez pas.....retournez,mais vite:c'est GRANDIOSE...Quand on emmène des débutants,d'entrée :cabrespine,la rivière,le Capdeville..Je me demande où on peut les emmener après ? Le mot Safari a été prononcé ....

### **La convention de la base spéléo de Trassanel signée (2013-06-09 12:39)**

La convention de la base spéléo de Trassanel a été signée ce jeudi 6 juin 2013 au Conseil Général de l'Aude, en présence d'Hervé BARO, Vice Président du Conseil Général et de François PURSON, Président du Comité Départemental de l'Aude. La remise des clés a eu lieu ce jour. Une bonne nouvelle pour la spéléo audoise et pour tous les clubs qui souhaitent en profiter.



[1]

1. [http://3.bp.blogspot.com/-SU1Irc4jqB4/UbRbEJabvTI/AAAAAAAAAeY/RASNCwbQXGc/s1600/IMG\\_9122.JPG](http://3.bp.blogspot.com/-SU1Irc4jqB4/UbRbEJabvTI/AAAAAAAAAeY/RASNCwbQXGc/s1600/IMG_9122.JPG)

---

Edouard (2013-06-09 14:35:26)

Félicitation! Et merci au Conseil Général de l'Aude!

André Tarrisse (2013-06-09 17:22:24)

Cela est une EXCELLENTE Chose !!

...Félicitations au CONSEIL GENERAL DE L' Aude,...et à Monsieur BARO.

Bien Amicalement. - André -

Etienne (2013-06-09 18:03:19)

Excellente nouvelle, Félicitation... Continuons dans ce sens.

riton (2013-06-09 20:48:14)

Cette base....ce n'est plus l'arlésienne...mais une réalité!

## **Combat serré dans la trémie, première au fond (2013-06-09 19:27)**

Samedi 8 Juin 2013

Trou de la Pause

Participants : Michel, Jean Michel, Laurent

TPST : 8h

Objectif double pour l'équipe ce samedi : sécuriser la trémie et atteindre l'élargissement aperçu la fois précédente au fond du trou.

Arrivée à pied d'oeuvre tôt dans la matinée dans la grande salle, l'actif coule pas mal dans le méandre mais on s'en sort pas trop mouillés malgré le trimballage des pieds droits. On s'attaque au premier gros bloc décroché par les crues incessantes : goujons, palan, déviateur larguable; les techniques secours au

service de la désob...

Première tentative : on tire comme des ânes, le bloc de 150kg environ se soulève bien...au début. Subitement les trois ânes se retrouvent le cul par terre avec élan. Torsion puis arrachage du goujon ! En même temps, il fallait s'y attendre, le grès pour l'expansion des goujons, c'est pas top...

Le bloc est retombé en faisant tout vibrer. Deuxième tentative : Jean Michel sort l'arme fatale, la paille maison. Le résultat est incertain, elles ont trempé dans l'eau la dernière fois. Celle-ci heureusement fonctionne, le bloc se partage en deux. Evacuation de la première moitié, l'autre est encore compacte, on recommence le palan avec une sangle cette fois. Ça reste encore lourd, la déviation est hasardeuse, intervention en urgence pour ne pas tout faire tomber. Le bloc m'écrase le pied plusieurs minutes, on fait levier avec le tube...et on le sort de justesse. Un point pour l'équipe...

Il y a un autre bloc en dessous, de même taille et en calcaire. On décide de jouer de la paille à nouveau. On charge, on connecte en s'attendant à la déflagration. La paille aurait pu ne pas péter du tout; au lieu de ça, c'est un bruit de grosse flatulence de plusieurs secondes qui nous parvient. Explosion de rire...

On recommence, mais la troisième et dernière se contentera d'une fumerolle sans bruit. Ronald doit se marrer...

Maintenant y'en a marre, on utilise les gros moyens ! C'est vite expédié...mais un des morceaux ne trouve rien d'autre à faire que d'impacter un des points-clés d'équilibrage de la trémie. Celui-ci se fissure et les blocs du bas se réagent de manière moins sécurisante qu'avant, le passage restant malgré tout ouvert.

Un point pour la trémie...

Egalité donc pour cette fois. On sécurise un minimum avec le dernier pied droit et on descend vers le fond.

Le courant d'air n'est pas à son avantage aujourd'hui : équilibre thermique et barométrique, inversions incessantes. Le chantier démarre, toujours aussi efficace dans ce beau calcaire. Il faut attendre un peu plus que d'habitude pour chaque retour. En début d'après midi, un bon coup de souffle nous dégage quand même l'atmosphère (éclaircie en surface ?).

Le passage s'ouvre à la deuxième salve, la suite comme prévu est pénétrable et se divise en deux. Michel s'engage en bas après un coude dans un méandre pas large mais magnifique : cupulé du sol au plafond. Après 8m environ, des lames barrent le passage mais c'est noir derrière en hauteur. On devine un shunt probable par le haut.

Effectivement, le passage dans le haut de la galerie est plus évident : conduite forcée horizontale après une escalade de 4m. Deux blocs corrodés empêchent l'accès. Ils seront éliminés manu militari...

Ça se précise : la conduite ancienne est plus large mais plus boueuse que le bas tout propre (mises en charges anciennes antérieures au concrétionnement). C'est ouvert mais il faut passer sous un dernier bloc de 200kg qui tient en lévitation par miracle sur un cm<sup>2</sup> de calcite. J'ai regretté de ne pas avoir pris l'appareil photo (pas de place pour le conditionner). Michel tente et franchit l'obstacle, arrive dans un élargissement. Une mauvaise nouvelle nous parvient : ça queute complètement au bout ! ... Puis soudain un cri : Wouaaahh...c'est làààà ...j'ai trouvééé....

On rejoint tous la suite non sans avoir fait tomber le bloc qui finalement était du genre coriace et sans danger.

On arrive sur une lucarne fine à angle droit. Dessous, vue sur une galerie bien large genre méandre propre avec des banquettes, il y a de l'écho. Impossible pour l'instant de dire si celle-ci est la suite plus large du méandre du bas ou si nous avons recoupé autre chose.

Il faudra deux séries de trous pour ouvrir la lucarne, ce sera pour la prochaine fois...

Vingt mètres de gagnés aujourd'hui, et des perspectives pour le moins intéressantes, l'objectif de la journée est rempli et on attend la prochaine sortie avec impatience. Sortie du trou à 17h30 sous un temps merdique comme d'habitude. L'orage qui suivra dans la soirée sera particulièrement violent.

---

riton (2013-06-09 20:45:26)

C'est quand...que l'on se décidera à la shunter cette trémie( peut être le fond de la grande salle?)...quand un bloc aura écrasé quelqu'un?

Etienne (2013-06-10 13:03:41)

Ça sent bon tout ça!

laurent (2013-06-10 14:05:27)

La trémie est un passage obligé, du moins pour l'instant, car le terminus provisoire est maintenant nettement décalé vers le sud-est. On fait le yoyo mais on ne remonte pas vers la suite éventuelle des supérieurs.

La nouvelle galerie entrevue samedi est d'ailleurs vers le bas à nouveau.

C'est à nous de faire gaffe, chacun est adulte et responsable. Si de nouveaux mouvements devaient se produire, je compte fossiliser l'endroit critique à la mousse expansive, mais ça ne peut se faire qu'à l'étiage.

Cette technique a donné de très bons résultats sur d'autres chantiers (Caudière par exemple)

masdan (2013-06-12 20:34:34)

En espérant que vous serez récompensés, car vous le valez bien ! Mais ça me dit quelque chose.....

(2013-06-09 20:40)

### Dimanche 9 Juin: Grotte des jeunes-Malabrac

Retour sur cette très belle classique...à...défaut de Font de Dotz....qui doit être bien humide.

Sont de la sortie cette fois ci: Parick, qui est déjà un "ancien", Viviane, Pierre...et Éric de Toulouse.

L'on arrive au trou, déjà bien mouillés par les bartas gavés de flotte...

Aza est laissée devant l'entrée....avec une laisse...Personne n'étant volontaire pour ce former à l'équipement....c'est moi qui m'y colle...

Casse croûte au bout de la galerie plate, et circuit par la forêt de stalagmites, ou tout le monde est en admiration. L'on prend grand soin de tout, vue l'état de préservation, en se nettoyant les bottes quand c'est possible...Je teste pour la première fois sérieusement mon Power Shot Canon. La résolution est très bonne, mais évidemment sans flash, le résultat n'est pas très brillant (quand c'est que tu viens voir ce trou Olivier?)

Petite sortie, mais qui permet de revoir avec plaisir Éric, et de pratiquer une progression variée pour Viviane et Pierre.

La prochaine fois, l'on abordera du plus sérieux, avec topo et déséquipement au programme....sur Missègre... A la sortie.....l'on est évidemment accueilli par.....la pluie! et aussi la petite Aza qui fait la fête à tout le monde.



[1]

pédale simple-double...le top!



[2]



[3]

TPST:4H15 et marche d'approche (une belle ra





[4]

ndo:1H)

1. [http://3.bp.blogspot.com/-ikMDNZvRWpk/UbTLCWCxfbI/AAAAAAAAAc4/z1VhKXyThkw/s1600/IMG\\_0082.JPG](http://3.bp.blogspot.com/-ikMDNZvRWpk/UbTLCWCxfbI/AAAAAAAAAc4/z1VhKXyThkw/s1600/IMG_0082.JPG)
2. [http://3.bp.blogspot.com/-s57FnURqNg0/UbTLTbGofRI/AAAAAAAAAdA/EVt7r1mv5wY/s1600/IMG\\_0080.JPG](http://3.bp.blogspot.com/-s57FnURqNg0/UbTLTbGofRI/AAAAAAAAAdA/EVt7r1mv5wY/s1600/IMG_0080.JPG)
3. [http://3.bp.blogspot.com/-DWHYm5-Oh7M/UbTL1GI75SI/AAAAAAAAAdI/yUmyIoeVSBs/s1600/IMG\\_0083.JPG](http://3.bp.blogspot.com/-DWHYm5-Oh7M/UbTL1GI75SI/AAAAAAAAAdI/yUmyIoeVSBs/s1600/IMG_0083.JPG)
4. [http://4.bp.blogspot.com/--jVTFvakjD0/UbTK1maumdI/AAAAAAAAAcw/Qyu\\_mQe2zfI/s1600/IMG\\_0070.JPG](http://4.bp.blogspot.com/--jVTFvakjD0/UbTK1maumdI/AAAAAAAAAcw/Qyu_mQe2zfI/s1600/IMG_0070.JPG)

---

Viviane Z (2013-06-11 19:29:58)  
en effet belle cavité et bonne journée malgré la pluie

masdan (2013-06-13 12:41:35)  
Viviane, sans te connaître, mais, sans conteste, tu es une des meilleures recrues du SCA depuis, hooooouuuuu!

Viviane Z (2013-06-17 11:23:40)  
Merci monsieur masdan, que je ne connais pas non plus ...ce compliment me touche ..

## Sortie Vidéo-Photo du Samedi 08 Juin 2013 (2013-06-10 22:00)

### GROTTE DU MACOUME

Rédaction de la fiche : Alain Faure

Participants : Alain, Solange, Bastien Bondouy - Olivier Coquelet - Daniel et Rémi Constans - Alain Faure.

TPST : 6 h

Photos : Olivier Coquelet

Après avoir récupéré les clefs de la grotte chez Daniel nous nous acheminons à l'entrée. Descente sans problèmes et l'on va directement dans la galerie de l'os, là où nous nous étions arrêtés de filmer la dernière fois, au niveau des bauges à ours. On passe un long moment devant un extraordinaire plafond d'aragonites excentriques au-dessus d'un gour. Continuation du cheminement vers le retour. On va également œuvrer dans la galerie de la coulée rouge et celle du siporex, dans laquelle les cailloux et rochers, complètement corrodés, sont légers comme du....siporex.

On boucle là le film sur cette cavité. Comme il est encore tôt on se fait plaisir à quelques images supplémentaires dans le couloir des fistuleuses et la Chapelle Sixtine.

Comme il se doit la sortie se fait sous la pluie.



[1]



[2]



[3]



[4]





[5]



[6]



[7]





[8]



[9]



[10]

1. [http://4.bp.blogspot.com/-ytkUyvCeXKI/UbYvaFvcfVI/AAAAAAAAABAU/Qa\\_8ImjQYHE/s1600/DSC\\_0140.JPG](http://4.bp.blogspot.com/-ytkUyvCeXKI/UbYvaFvcfVI/AAAAAAAAABAU/Qa_8ImjQYHE/s1600/DSC_0140.JPG)
2. [http://1.bp.blogspot.com/-l-CGEsnpawE/UbYvdLdFp6I/AAAAAAAAABAc/ciTq2IeoEtg/s1600/DSC\\_0160.JPG](http://1.bp.blogspot.com/-l-CGEsnpawE/UbYvdLdFp6I/AAAAAAAAABAc/ciTq2IeoEtg/s1600/DSC_0160.JPG)
3. [http://1.bp.blogspot.com/-gcn7a5ji8jc/UbYvdJuie5I/AAAAAAAAABAg/OYAihxM\\_3zM/s1600/DSC\\_0162.JPG](http://1.bp.blogspot.com/-gcn7a5ji8jc/UbYvdJuie5I/AAAAAAAAABAg/OYAihxM_3zM/s1600/DSC_0162.JPG)
4. [http://1.bp.blogspot.com/-OrtybYbexTk/UbYveMzZFbI/AAAAAAAAABAs/8a4TRWEY5Lk/s1600/DSC\\_0166.JPG](http://1.bp.blogspot.com/-OrtybYbexTk/UbYveMzZFbI/AAAAAAAAABAs/8a4TRWEY5Lk/s1600/DSC_0166.JPG)
5. [http://4.bp.blogspot.com/-BeTUGQAB0yQ/UbYvi4QaUcI/AAAAAAAAABA8/X9zxiKG8aWA/s1600/DSC\\_0203.JPG](http://4.bp.blogspot.com/-BeTUGQAB0yQ/UbYvi4QaUcI/AAAAAAAAABA8/X9zxiKG8aWA/s1600/DSC_0203.JPG)
6. [http://3.bp.blogspot.com/-pAf6Tqu-srY/UbYvi0sWo9I/AAAAAAAAABA0/Cv2WYbdYhgQ/s1600/DSC\\_0227.JPG](http://3.bp.blogspot.com/-pAf6Tqu-srY/UbYvi0sWo9I/AAAAAAAAABA0/Cv2WYbdYhgQ/s1600/DSC_0227.JPG)
7. [http://1.bp.blogspot.com/-uc70RgXv2VU/UbYvig0ExiI/AAAAAAAAABA4/TyUXvb56GI0/s1600/DSC\\_0243.JPG](http://1.bp.blogspot.com/-uc70RgXv2VU/UbYvig0ExiI/AAAAAAAAABA4/TyUXvb56GI0/s1600/DSC_0243.JPG)
8. [http://2.bp.blogspot.com/-\\_Tm4rYnF0\\_A/UbYvkh5y60I/AAAAAAAAABBM/v6IGn6jZao0/s1600/DSC\\_0270.JPG](http://2.bp.blogspot.com/-_Tm4rYnF0_A/UbYvkh5y60I/AAAAAAAAABBM/v6IGn6jZao0/s1600/DSC_0270.JPG)
9. [http://2.bp.blogspot.com/-JNKojKIuB5I/UbYvmPafsoI/AAAAAAAAABBU/gJ0cV3eW0Y8/s1600/DSC\\_0278.JPG](http://2.bp.blogspot.com/-JNKojKIuB5I/UbYvmPafsoI/AAAAAAAAABBU/gJ0cV3eW0Y8/s1600/DSC_0278.JPG)
10. [http://2.bp.blogspot.com/-StiNbDgpSao/UbYvmZUk2aI/AAAAAAAAABBY/LggESMbx90/s1600/DSC\\_0282.JPG](http://2.bp.blogspot.com/-StiNbDgpSao/UbYvmZUk2aI/AAAAAAAAABBY/LggESMbx90/s1600/DSC_0282.JPG)

JPP (2013-06-12 21:46:51)

Eh Olivier, je ne sais pas si quelque chose te travaille mais il me semble que tu n'as pas le même coup de patte que d'habitude (mis à part la photo de la bougie).

Sortie Vidéo-Photo du Dimanche 9 Mai 2013 (2013-06-10 22:11)

## GROTTE D'ALDENE

Rédaction de la fiche : Alain Faure

Participants : Alain Faure - Alain Bondouy - Olivier Coquelet - Isabelle Mad - Philippe Galant (DRAC LR)

TPST : 4 h

Photos : non autorisées à la diffusion

Après avoir obtenu les autorisations de la mairie de Cesseras et de la DRAC de pouvoir filmer dans les galeries préhistoriques fermées de l'Aldène, nous avons pu caler cette date avec Philippe pour nous y accompagner. Nous avons commencé par la galerie des gravures, pas vraiment évident de voir les contours des félins et mammoth, heureusement le pointeur de Philippe fait merveille.

On continue par la galerie des Pas qui, elle, est ouverte une fois par an au public et aux spéléos.

On filme les traces de torches sur les parois, le tout bien sûr avec les explications claires, nettes, précises et concises de Philippe. On termine à la galerie des Pas, toujours aussi émouvant d'imaginer le passage sur un seul et unique aller-retour de cette famille il y a quelques 8000 ans.

Un grand moment et une grande chance pour nous. La caméra HD a fait des merveilles de qualité d'images et de prises de sons.

---

masdan (2013-06-12 20:32:25)

Tiens,dit il,s'il reste des places pour l'Aldène,j'irais bien revoir ma glissade de talon .....

JPP (2013-06-12 21:40:03)

Est-ce que la vidéo est réservée à la DRAC ? J'espère qu'on aura l'occasion de pouvoir en profiter un peu quand même.

masdan (2013-06-12 22:25:22)

Ce qui est étonnant c'est que le ministère de la culture met en ligne les visites virtuelles de Lascaux,Chauvet,Cosquer...,et interdise les photos sur l'Aldène.. Sans doute que ce site utilise des moyens infimes de surveillance et de protection..Pour le moment la meilleure visite virtuelle est,à mon sens celle de lascaux

masdan (2013-06-13 12:42:48)

Ma glissade de talon ? ? ?

masdan (2013-06-13 12:45:05)

<http://www.lascaux.culture.fr/#/fr/00.xml>

C'est le meilleur!!!!,je vais chercher si altamira olé +++...

alain et véro (2013-06-17 11:18:01)

salut Jean-Pierre et les autres, non la vidéo ne sera pas réservée à la DRAC, je projetterai le film en AG et il y aura aussi une projection à Cesseras. Par contre il n'y aura pas de diffusion du fichier ou dvd.

Accompagnement photo samedi 15 juin 2013 (2013-06-17 11:14)

## GROTTE DE LAUZINAS

Rédaction de la fiche : Alain Faure

Participants : Xavier Lecrinier - Séverine Chapuis - Martine Ansart - Aurélie Cornet -

**Anne-Marie Collet - Amouroux Liliane - Arnaud Sabot - Gaël Brehier**  
**accompagnateurs : Denis Matarin - Alain Faure**  
**TPST : 7 h**  
Photos : Xavier Lecrinier

Nous retrouvons le groupe du CAF St-Etienne à Courniou avant de s'acheminer à l'entrée de Lauzinas.

Descente classique du puits de la Vigne jusqu'à la grande salle. Tergiversations des participants pour se mettre d'accord sur le côté qu'ils veulent voir. Finalement ce sera pour les champignons.

Nombreuses photos à l'aller comme au retour, alors qu'au départ c'était "on veut voir plein de choses, on fait peu de photos", chassez le naturel du photographe, il revient au galop.

La combinaison aux bandes réfléchissantes d'Anne-Marie fait fureur, ce sera madame DDE.

On descend également dans les inférieurs voir les "morilles, autres formations champignonnesques.

On termine par les salles blanches inférieures. Super ambiance tout au long de cette journée qui s'achève comme il se doit par un pot au gîte loué par ce CAF.



[1]



[2]





[3]



[4]



[5]



[6]



[7]



[8]



[9]



[10]

1. [http://2.bp.blogspot.com/-NBnhICQRs6I/UcnD9EkITsI/AAAAAAAAABCE/FTFcUN44Q0Y/s1600/IMG\\_4664.jpg](http://2.bp.blogspot.com/-NBnhICQRs6I/UcnD9EkITsI/AAAAAAAAABCE/FTFcUN44Q0Y/s1600/IMG_4664.jpg)
2. [http://4.bp.blogspot.com/-17ScM\\_RLaGw/UcnD7mWrpXI/AAAAAAAAABBw/F\\_MvuiZa31A/s1600/IMG\\_4706.jpg](http://4.bp.blogspot.com/-17ScM_RLaGw/UcnD7mWrpXI/AAAAAAAAABBw/F_MvuiZa31A/s1600/IMG_4706.jpg)
3. [http://4.bp.blogspot.com/-Jg1UFRZ0fkc/UcnD8YdDzWI/AAAAAAAAABB8/Glrfjs0IuGc/s1600/IMG\\_4713.jpg](http://4.bp.blogspot.com/-Jg1UFRZ0fkc/UcnD8YdDzWI/AAAAAAAAABB8/Glrfjs0IuGc/s1600/IMG_4713.jpg)
4. [http://1.bp.blogspot.com/-66WYNppYz64/UcnD-BRHCGI/AAAAAAAAABCM/DvCEXG59LmM/s1600/IMG\\_4721.jpg](http://1.bp.blogspot.com/-66WYNppYz64/UcnD-BRHCGI/AAAAAAAAABCM/DvCEXG59LmM/s1600/IMG_4721.jpg)
5. [http://4.bp.blogspot.com/-JEh120WzSDg/UcnD-aQ1BsI/AAAAAAAAABCQ/f1LiQMSre1k/s1600/IMG\\_4726.jpg](http://4.bp.blogspot.com/-JEh120WzSDg/UcnD-aQ1BsI/AAAAAAAAABCQ/f1LiQMSre1k/s1600/IMG_4726.jpg)
6. [http://4.bp.blogspot.com/-U1a-bCgGWdc/UcnD-TDCaBI/AAAAAAAAABCc/\\_UytCLSXICA/s1600/IMG\\_4761.jpg](http://4.bp.blogspot.com/-U1a-bCgGWdc/UcnD-TDCaBI/AAAAAAAAABCc/_UytCLSXICA/s1600/IMG_4761.jpg)
7. [http://3.bp.blogspot.com/-7xXGblk\\_Nbg/UcnEABj0NhI/AAAAAAAAABCK/Bxf6eKeuaeA/s1600/IMG\\_4778.jpg](http://3.bp.blogspot.com/-7xXGblk_Nbg/UcnEABj0NhI/AAAAAAAAABCK/Bxf6eKeuaeA/s1600/IMG_4778.jpg)
8. [http://2.bp.blogspot.com/-hmlVCeFIP9c/UcnEAfta5iI/AAAAAAAAABCo/ApqwU-8C0cg/s1600/IMG\\_4795.jpg](http://2.bp.blogspot.com/-hmlVCeFIP9c/UcnEAfta5iI/AAAAAAAAABCo/ApqwU-8C0cg/s1600/IMG_4795.jpg)
9. [http://2.bp.blogspot.com/-C80kEY4jDjY/UcnEAXIX4II/AAAAAAAAABCw/OYaggY3nETc/s1600/IMG\\_4881.jpg](http://2.bp.blogspot.com/-C80kEY4jDjY/UcnEAXIX4II/AAAAAAAAABCw/OYaggY3nETc/s1600/IMG_4881.jpg)
10. [http://2.bp.blogspot.com/-q8B8AhF-6fM/UcnD7Dz\\_fDI/AAAAAAAAABBS/1RbpB1A\\_v7o/s1600/IMG\\_P0866.jpg](http://2.bp.blogspot.com/-q8B8AhF-6fM/UcnD7Dz_fDI/AAAAAAAAABBS/1RbpB1A_v7o/s1600/IMG_P0866.jpg)

Accompagnement et vidéo Dimanche 16 juin 2013 (2013-06-17 12:37)

## GROTTE D'ALDENE

Rédaction de la fiche : Alain Faure

Participants : pour le SCA : Aïcha Brarda - Christiane Gros - Geneviève Nespoulet - Jean-Claude Bourrel - Laurent, Christelle et Alexandre Hermand - Denise Baro Delorme - Hervé Baro - Pierre Bonhomme.

accompagnateurs : Philippe Galant (DRAC LR) - Alain Faure

TPST : accompagnement 4 h + vidéo 2 h

Photos : non autorisées

\* Le SCA a pratiquement squatté cette journée réservée aux spéléos pour visiter la galerie des Pas. On

se retrouve tous sur le plateau au-dessus des gorges de la Cesse. Il y a également un groupe de l'AMES qui va travailler à équiper et baliser le cheminement vers le niveau 3 et la rivière.

Vers 10 h nous nous acheminons sous la conduite de Philippe Galant à l'entrée de la cavité. Nous parcourons rapidement le début du niveau 1 dont les vestiges préhistoriques ont été pillés et détruits par l'exploitation des phosphates au début du 20<sup>e</sup> siècle. Le point positif a été la découverte ensuite du passage menant au niveau 2, but de la visite avec tous ses vestiges préhistoriques.

Tout le monde écoute attentivement les explications de Philippe en particulier sur la fabrication des torches, leur utilisation, les traces accidentelles et volontaires laissées sur les parois, et bien sûr la galerie des Pas, le nombre de personnes passées ici, le sens de marche, la composition de la famille, les glissades.... On va également observer les coprolithes de hyènes, les empreintes de pattes d'ours, de hyènes, les griffades et les bauges de ces animaux.

On ressort vers 14 h pour un déjeuner en commun sur le plateau, tout à été prévu par les organisateurs, apéro compris comme il se doit. On retrouve là les Raynaud, JP Brieu, Jacky Fauré, Denis Matarin (président de l'association Aldène) et bien d'autres.

Tout le monde a été enchanté de cette visite guidée et combien émouvante devant ces vestiges. Une superbe journée aussi pour Alex qui fêtait là son anniversaire.

\* On repart vers 15 h 30 pour le niveau 1 compléter le film avec Jacky Fauré. L'équipe est réduite avec Françoise et Bruno Robert - Laurent Hermand - Pierre Bonhomme - Alain Faure

On filme quelques galeries aux formes toujours aussi exceptionnelles. On observe les nombreuses traces écrites des mineurs mais aussi celle plus ancienne de "Jambe de Fer", curieux personnage de la fin du 19<sup>e</sup> siècle qui faisait visiter la grotte en barque dans cette partie occupée par un lac.

Les chauves-souris sont très nombreuses et nos lumières les perturbent trop, les repoussant vers le fond du réseau. On préfère abandonner et nous ressortons sans avoir terminé cette partie, ce sera pour une prochaine fois.

---

masdan (2013-06-17 22:00:35)

Bon,n'ayant pas été invité pour faire l'Aldène(je me vengerai...)Je me suis consolé en allant faire la grotte de la Salamandre ,dans le gard :<http://www.grottedelasalamandre.com/>

Nous avons fait cette grotte,sauvage à l'époque,lors du camp sur Tharaux.Cette grotte a été aménagée et vient juste d'ouvrir au public.Je trouve qu'ils ont un peu forcé sur les spots lumineux....

masdan (2013-06-17 22:12:21)

Pour ouvrir le lien HTML:Surlicner(bleu),clic droit ouvrir le lien et voila

## **Rallye des Hautes Corbières : retour aux sources (2013-06-18 14:09)**

*Samedi 15 Juin 2013*

*Participants du SCA à l'encadrement de l'atelier "grimpe" : Jean-Luc, Julie, Hervé, Alain, Laurent*

*Participants du SCA à l'encadrement du rallye enfants : Denise et Christelle*

Pas moins de 17 ans après l'inauguration du premier rallye des Corbières sur la commune d'Albières, l'équipe était de retour sur place ce samedi pour un nouveau challenge. Alain et moi étions les seuls rescapés de l'époque pour le club mais la bande de potes que nous faisions avec les grimpeurs s'est bien vite reformée.

Le succès de cette manifestation, véritable institution dans le coin, n'a pas fait défaut puisque 58 équipes de 4 personnes se sont inscrites, et qu'il a fallu stopper les demandes prématurément.

Nous n'étions pas moins de 14 personnes pour l'encadrement des ateliers falaise et pont de singe.

Au programme, 12H de boulot et de concentration, dans un cadre d'une beauté à couper le souffle, mais aussi de franche rigolade et d'anecdotes poilantes, cloturées par un apéro géant.

Pour le rallye enfants, 7 activités réparties sur 4 km de parcours : pêche, secourisme, atelier musique, poney, athlétisme, VTT, corvée d'eau. Deux participants SCA au rallye enfants : Eloïse et Alexandre. Quelques photos de cette journée mémorable :



[1]



[2]



[3]





[4]



[5]



[6]



[7]  
Eloïse

l'équipe 3 du rallye enfants avec Alexandre et



[8]

1. [http://2.bp.blogspot.com/-\\_R2-8ITCTw/UcBH9NBGBpI/AAAAAAAAA-U/RzynYLEpi6s/s1600!/cid\\_E9FA20983B2D43AA867FA1887EB10C27@CHRISTELLE.jpg](http://2.bp.blogspot.com/-_R2-8ITCTw/UcBH9NBGBpI/AAAAAAAAA-U/RzynYLEpi6s/s1600!/cid_E9FA20983B2D43AA867FA1887EB10C27@CHRISTELLE.jpg)
2. [http://4.bp.blogspot.com/-cvQWsK7rIQo/UcBIB2yGJTI/AAAAAAAAA-c/Cq20uncvTL4/s1600!/cid\\_422E99583BF2497CB4CDE0267805ABFD@CHRISTELLE.jpg](http://4.bp.blogspot.com/-cvQWsK7rIQo/UcBIB2yGJTI/AAAAAAAAA-c/Cq20uncvTL4/s1600!/cid_422E99583BF2497CB4CDE0267805ABFD@CHRISTELLE.jpg)
3. [http://3.bp.blogspot.com/-ISuAY4IdvKw/UcBIGF-\\_q\\_I/AAAAAAAAA-k/ptT8DV50-4w/s1600!/cid\\_E7832BCF3E7F4240BF9E17151BC65CC6@CHRISTELLE.jpg](http://3.bp.blogspot.com/-ISuAY4IdvKw/UcBIGF-_q_I/AAAAAAAAA-k/ptT8DV50-4w/s1600!/cid_E7832BCF3E7F4240BF9E17151BC65CC6@CHRISTELLE.jpg)
4. [http://3.bp.blogspot.com/-ICoSYcC1VKQ/UcBIL-cGK9I/AAAAAAAAA-s/arlR2QZIN0/s1600!/cid\\_A3CC749CC6C74A1A9D956A388F7EA9B8@CHRISTELLE.jpg](http://3.bp.blogspot.com/-ICoSYcC1VKQ/UcBIL-cGK9I/AAAAAAAAA-s/arlR2QZIN0/s1600!/cid_A3CC749CC6C74A1A9D956A388F7EA9B8@CHRISTELLE.jpg)
5. [http://2.bp.blogspot.com/-ufme8lukTZI/UcBIRZ670gI/AAAAAAAAA-O/S2NyH482kUc/s1600!/cid\\_19F4A128149745A5B970B07D12D3C873@CHRISTELLE.jpg](http://2.bp.blogspot.com/-ufme8lukTZI/UcBIRZ670gI/AAAAAAAAA-O/S2NyH482kUc/s1600!/cid_19F4A128149745A5B970B07D12D3C873@CHRISTELLE.jpg)
6. [http://1.bp.blogspot.com/-xDiz25pjw1k/UcBIWkSkhoI/AAAAAAAAA-8/3RjltgPH\\_qQ/s1600!/cid\\_D8D073CA64504BFFB35D4668D29E7F59@CHRISTELLE.jpg](http://1.bp.blogspot.com/-xDiz25pjw1k/UcBIWkSkhoI/AAAAAAAAA-8/3RjltgPH_qQ/s1600!/cid_D8D073CA64504BFFB35D4668D29E7F59@CHRISTELLE.jpg)
7. [http://4.bp.blogspot.com/-5gQ-VZJU8fk/UcBZ4r3adtI/AAAAAAAAAes/8LoM0jLRDvw/s1600/IMG\\_9176.JPG](http://4.bp.blogspot.com/-5gQ-VZJU8fk/UcBZ4r3adtI/AAAAAAAAAes/8LoM0jLRDvw/s1600/IMG_9176.JPG)
8. [http://1.bp.blogspot.com/-G4ENFmg6yjs/UcBIakvlHzI/AAAAAAAAA\\_E/aoUkJNf1J4E/s1600!/cid\\_FDDE5E906D544D1C992530CCE09BE336@CHRISTELLE.jpg](http://1.bp.blogspot.com/-G4ENFmg6yjs/UcBIakvlHzI/AAAAAAAAA_E/aoUkJNf1J4E/s1600!/cid_FDDE5E906D544D1C992530CCE09BE336@CHRISTELLE.jpg)

---

riton (2013-06-21 16:36:28)

Si j'en crois la cinquième photo...les extraterrestres ont bel et bien débarqué!!!!

## Rapport roc de Nitable (2013-06-18 14:34)

Pour ceux que ça intéresse, le rapport final de la grosse opération de traçage de Février dernier sur le massif du Roc de Nitable, en collaboration avec les étudiants de Toulouse, est sorti.

Il est consultable sur le site du club via ce lien :

[1]<http://speleoclubdelalauze.fr/CR/rapport-roc-nitable.pdf>

Conséquence concrète de cette étude; un important trou souffleur a été découvert et est en cours de désob sur le massif. Suite aux pluies de début Juin, il ne souffle malheureusement plus pour l'instant, preuve de sa relation avec un siphon temporaire. Prochaine sortie prévue dans quelques semaines tout au plus, lorsque l'air sera réamorçé...

Autre lien dans le registre scientifique mais sur un autre lieu, un article transmis par Etienne sur le projet d'exploration de Font Estramar par un robot, signé Henri Salvayre :  
[2]<http://www.lindependant.fr/2013/05/06/une-mer-sous-terre-a-explorer,1751876.php>

1. <http://speleoclubdelalauze.fr/CR/rapport-roc-nitable.pdf>

2. [mhtml:041A760B-C13E-4F5F-8CC1-36A03C4E4F36mid://00000016/!x-usc:http://www.lindependant.fr/2013/05/06/une-mer-sous-terre-a-explorer,1751876.php](mailto:041A760B-C13E-4F5F-8CC1-36A03C4E4F36mid://00000016/!x-usc:http://www.lindependant.fr/2013/05/06/une-mer-sous-terre-a-explorer,1751876.php)

---

Tarrisse André. (2013-06-18 18:33:37)

Bonjour LAURENT,

C'est BIEN d'avoir mis sur le Blog le Rapport des Etudiants de Master !!

.... A moins que mon " ordi " soit fatigué,...je n'ai pu accéder à l' Article d' Henri Salvayre , ..avec le deuxième "lien" !

Amitiés

André.

Tarrisse André. (2013-06-18 20:54:43)

....Enfin,...en "Bricolant",... j'ai réussi à avoir Accès à l' Article d' Henri Salvayre.

Depuis plusieurs Années,... je partage son Point de Vue !!!

André.

Tarrisse André. (2013-06-19 09:48:06)

....le Rapport des Etudiants de Master est un BON RAPPORT !! .

...Dommage, (cf. pg 40 ),... que les " Enregistrements Fluorimétriques de Terrain" n'ai pu être "calés " par des Analyses Laboratoire.

André.

laurent (2013-06-19 12:06:14)

Salut André,

on pourra probablement résoudre cette lacune très prochainement, nous possédons en effet les échantillons et le problème n'est que financier.

Par contre, le principal souci dans le calage proviendra aussi des variations incessantes de débit durant l'opération. Quelques mesures journalières ont été faites au courantomètre mais pas d'enregistrement continu (ce n'était pas une thèse, dommage...).

En tout cas, malgré ces aléas, l'information principale a pu être extraite et c'est bien là l'essentiel.

**(2013-06-19 20:34)**

**Mardi 18 Juin 2013: Du trou trou....et encore du trou trou...**

Sur la sollicitation de Madame le Maire de Villardébelle Mme Falcou,je vais l'après midi avec Patrick,voir un trou qui viens de s'ouvrir...Résultat des intempéries....ou de la dessiccation par les fortes chaleurs qui on suivit?Sans doute les deux...une entrée c'est ouverte dans le talus de la D129,un peu en aval du terrain de sport du village,coté ouest...Enfin l'attrait de l'inconnu est de nouveau là.....après 7 Mois d'hyper planification blogesque...il était temps!Mme Falcou,nous montre le trou,qui est une belle conduite forcée plongeante,mais très boueuse.Le calcaire dolomitique n'est présent qu'a - 3,sous une belle couche de terre

et de marnes. L'on gratouille coté gauche au fond, mais manifestement tout est bien colmaté vers les -8M. Il y a quelques années, avec Hervé, j'étais allé voir un trou de ce style que on lui avait indiqué, dans le champ au dessus, un peu plus au nord; Il doit bien il y avoir des conduits karstiques dans cette zone.....mais bonjour les remplissages! Croquis d'explo levé sur mon carnet de prospection. Les responsables de l'entretien des routes...peuvent reboucher. Il serait judicieux, et j'en fait part à Mme le Maire, qu'il coincent des gros blocs à -3M, dans le départ de la conduite forcée, pour y créer un bouchon solide.....afin de prévenir un phénomène du style Misségre, ou la dissolution en profondeur sape régulièrement la surface!

Un collaboration sympathique des spéléos à la sécurité publique;

Ensuite, pour faire découvrir les détails du massif à Patrick, petite tournée à différentes entrées misségroises....histoire de ce familiariser avec le GPS: l'aven inattendu en face de la vallée de la Pouzanque(M2), le trou de la Mouishouzo(M1). Départs très bien situés, car dans le prolongement théoriques de l'aven Yves. Montée à Valmigère pour y rencontrer Mme le maire (Mme Fouquet), pour la remercier pour le conventionnement de l'aven des mosquitos....mais elle n'est pas là. Coup d'oeil à l'entrée du trou, ou le mince espace libre au dessus de la dalle en béton....souffle vraiment bien! D'où maintenant que l'on peu le faire, l'intérêt de rouvrir ce trou. Pour finir coup d'oeil à la Galine et au Berger distrait.



[1]



[2]

alliance minérale et végétale



[3]

### Du pain sur la planche à Misségre!

1. [http://1.bp.blogspot.com/-d6G-mZeB8vM/UcH5F0Qe8-I/AAAAAAAAAdY/HVmntUHbN\\_w/s1600/IMG\\_0165.JPG](http://1.bp.blogspot.com/-d6G-mZeB8vM/UcH5F0Qe8-I/AAAAAAAAAdY/HVmntUHbN_w/s1600/IMG_0165.JPG)
2. [http://4.bp.blogspot.com/-rtTwPeXcdNY/UcH5N7QqTyI/AAAAAAAAAdg/Nim9bzKrX0c/s1600/IMG\\_0169.JPG](http://4.bp.blogspot.com/-rtTwPeXcdNY/UcH5N7QqTyI/AAAAAAAAAdg/Nim9bzKrX0c/s1600/IMG_0169.JPG)
3. [http://2.bp.blogspot.com/-ZNMSnSnuf8o/UcH5gAyB6hI/AAAAAAAAAdo/rpllxPbfflo/s1600/IMG\\_0178.JPG](http://2.bp.blogspot.com/-ZNMSnSnuf8o/UcH5gAyB6hI/AAAAAAAAAdo/rpllxPbfflo/s1600/IMG_0178.JPG)

---

### Stage perfectionnement à Bélesta les 22 et 23 juin 2013 (2013-06-23 13:21)

Voici juste quelques photos de la journée d'hier en falaise à Roquefeuil. Laurent, les enfants et moi ne sommes restés que la journée d'hier. Un compte rendu complet sera publié par les membres SCA qui sont restés les deux jours.





[1]



[2]



[3]





[4]

1. [http://3.bp.blogspot.com/-uk0Jw410B6U/UcbY8UYPzTI/AAAAAAAAAe8/QJzxTLowMIE/s1600/IMG\\_9219.JPG](http://3.bp.blogspot.com/-uk0Jw410B6U/UcbY8UYPzTI/AAAAAAAAAe8/QJzxTLowMIE/s1600/IMG_9219.JPG)
2. [http://4.bp.blogspot.com/-D0cdplVPYBg/UcbZGG080\\_I/AAAAAAAAAfE/S\\_EUcSLrD78/s1600/IMG\\_9209.JPG](http://4.bp.blogspot.com/-D0cdplVPYBg/UcbZGG080_I/AAAAAAAAAfE/S_EUcSLrD78/s1600/IMG_9209.JPG)
3. [http://2.bp.blogspot.com/-0lKsZ83BSIw/UcbZIZl-ecI/AAAAAAAAAfM/uY3fa9AAM98/s1600/IMG\\_9214.JPG](http://2.bp.blogspot.com/-0lKsZ83BSIw/UcbZIZl-ecI/AAAAAAAAAfM/uY3fa9AAM98/s1600/IMG_9214.JPG)
4. [http://4.bp.blogspot.com/-HnC04G1QNF4/UcbZXtgo1GI/AAAAAAAAAfc/n1Iz-4vfCmA/s1600/IMG\\_9216.JPG](http://4.bp.blogspot.com/-HnC04G1QNF4/UcbZXtgo1GI/AAAAAAAAAfc/n1Iz-4vfCmA/s1600/IMG_9216.JPG)

---

Viviane ZECCHINI (2013-06-23 18:07:04)

Belles photos et en plus avec du beau temps ..... c'était vraiment l'occasion de faire de la falaise ....

Cairn (2013-06-24 17:49:53)

Belle journée du samedi précédée d'une bonne soirée en compagnie de Papy et de son équipe de jeunes et moins jeunes dont la tendresse envers leurs "Papy" m'a sincèrement émus

Bravo pour leurs compétences et leurs patience, du temps qu'ils ont donné, merci à tous, impatient d'être à la prochaine.

masdan (2013-06-24 21:10:47)

Papi, tu es magnifique !!! ;-)

**Viviane et Yves : Débuts d'une grande histoire.! (2013-06-24 21:32)**

**Aven Yves**

Samedi 15 juin 2013

participants : Viviane, Jean-Marie, Sylvain

TPST : 11h, 10 m de première (en 2 fois!)

Enfin du beau temps pour une sortie à l'Aven Yves! Je ne suis même pas sûr déjà connu ça...



[1]

*Le regard du spéléo déterminé!*

[2]

Entrée vers 10 h et cap sur la salle de la tyrolienne pour notre premier objectif, un méandre repéré avec Henri lors de la découverte de la salle et revisité avec Guillaume il y a deux ans.



[3]

*L'outillage du parfait désobeur....*

Pendant que Viviane récupère de ses efforts sur une des "terrasse" de la salle, je m'engage dans le méandre, armé jusqu'aux dents, et suivi par JM qui découvre la bête... Ici au moins, rien n'a changé depuis deux ans. Le bouchon de terre sèche est toujours là et laisse passer au dessus, sur 10 cm, un léger courant d'air soufflant. Après une petite période d'acclimatation, le chantier se lance et avance rapidement (tout est relatif!). La terre, une fois n'est pas coutume, bien sèche, se décolle à grands coups de boulettes bien dodues et seul le gymkhana pour faire passer la gamate sous mon corps, maintenu en lévitation, épaules contre paroi, se révèle ardu, la position étant vite propice aux crampes...

Pause déjeuner et on s'y rejette. C'est alors que JM nous sort la phrase du jour : " Viviane, t'as déjà fais du méandre?" Il n'en fallait pas tant à Viviane, toujours avide de découvertes pour se lancer. Celui là est vraiment coriace avec forte déclivité, peu de prises et passages aériens obligatoires. La descente est déjà compliquée et Viviane s'interroge déjà pour la remontée...

Côté terminus, après une heure de plus, le bouchon saute et je m'engage, un peu optimiste sur les chances de pouvoir me retourner derrière. Certes, c'est un peu plus grand mais pas assez et surtout deux mètres plus loin, re-belote, nouveau bouchon de terre du même acabit avec vue sur 3 m supplémentaires, là aussi du même style. Retour laborieux en marche arrière, et agrandissement pour que le scientifique du groupe au gros ventre puisse venir donner son avis. Le méandre part au Nord et vu son pendage, il est bien probable qu'il communique avec celui remontant depuis le bas de la galerie principale, juste avant de s'engager vers la salle de la Tyrolienne.



S'en suit alors pour Viviane alors la délicate remontée du méandre, tirée d'un côté par sa longe, poussée de l'autre par ...ce qui se présente. çà passe!

Et comme il lui reste de l'énergie, on se dirige vers notre second objectif, au le point bas de la salle dans une petite poche remontante, propice à une belle escalade. Pendant que Jean-Marie s'amuse à jonctionner avec la salle de la Tyrolienne et à tourner en rond, j'attaque la première partie de 3-4 mètres jusqu'à un plancher de remblais finement recouvert de calcite.



[4]

*Première partie de l'escalade, arrivée au faux-plancher*

Jean-Marie me rejoint et nous décidons de poursuivre la grimpette vers l'extrémité de la salle, plus propice à une progression rapide. Environ 6-7 mètres au dessus du plancher, j'atteins une lucarne donnant sur une petite poche...close. Etonnement, elle ne correspond pas avec le reste de la salle... Il conviendra donc de revenir à l'occasion, même s'il est fort à parier que le résultat soit le même.



[5]

*Viviane prend son matos en photo..*

Après ces amuses-bouches, le plus dur reste à faire, remonter. Viviane, bien escortée, accuse un peu le coup à mi-parcours, dans l'enchaînement des ressauts à l'équipement parfois un peu chaotique, auquel s'ajoute une difficulté manifeste à trouver dans quelle boulette de terre se trouve chaque matériel! On s'inquiète légèrement, mais à coups de courtes échelles, de prises manuelles, d'escalades humaines, de tirages de longes et de lait concentré, elle regagne sans faiblir le bas du P40 qui n'est alors plus qu'une formalité...le tout sans jamais s'affoler, et dans la bonne humeur. Félicitations!



[6]



[7]

*Déjà en pyjama Un peu moins frais...*

Le bilan de l'explo reste maigre, mais il convenait de vérifier ces dernières possibilités de continuation dans ce secteur. Malgré la modeste progression, agréable désob et escalade.

Sortie vers 21h et remontée du 4\*4, sans pousser! Bonne journée!

1. <http://3.bp.blogspot.com/--1iTdkU701s/UcdU-GP9V-I/AAAAAAAAABs/DAzS4vqIV60/s1600/DSCN0310%5B1%5D.JPG>
2. [http://3.bp.blogspot.com/-dRxE1GnMY7A/UcdW0\\_iYz2I/AAAAAAAAACA/sm-f1tvru5s/s1600/DSCN0316%5B1%5D.JPG](http://3.bp.blogspot.com/-dRxE1GnMY7A/UcdW0_iYz2I/AAAAAAAAACA/sm-f1tvru5s/s1600/DSCN0316%5B1%5D.JPG)
3. [http://2.bp.blogspot.com/-ov7ww9S8oXg/UcdXpAaalVI/AAAAAAAAACY/YP3sb3VVWnw/s1600/2013\\_06\\_15\\_Aven\\_Yves\\_\(10\)%5B1%5D.jpg](http://2.bp.blogspot.com/-ov7ww9S8oXg/UcdXpAaalVI/AAAAAAAAACY/YP3sb3VVWnw/s1600/2013_06_15_Aven_Yves_(10)%5B1%5D.jpg)
4. [http://3.bp.blogspot.com/-dRxE1GnMY7A/UcdW0\\_iYz2I/AAAAAAAAACA/sm-f1tvru5s/s1600/DSCN0316%5B1%5D.JPG](http://3.bp.blogspot.com/-dRxE1GnMY7A/UcdW0_iYz2I/AAAAAAAAACA/sm-f1tvru5s/s1600/DSCN0316%5B1%5D.JPG)
5. [http://4.bp.blogspot.com/-qY-Q\\_701EYE/UcdVptuPdZI/AAAAAAAAAB0/9batebrd648/s1600/DSCN0311%5B1%5D.JPG](http://4.bp.blogspot.com/-qY-Q_701EYE/UcdVptuPdZI/AAAAAAAAAB0/9batebrd648/s1600/DSCN0311%5B1%5D.JPG)
6. <http://4.bp.blogspot.com/-Hn13TT2mjV8/UcdXYJzcbJI/AAAAAAAAACQ/ovZvDaJEylo/s1600/DSCN0320%5B1%5D.JPG>
7. [http://1.bp.blogspot.com/-dX\\_p49FCTDI/UcdW4JCjFMI/AAAAAAAAACI/1anhMRa1VfY/s1600/DSCN0319%5B1%5D.JPG](http://1.bp.blogspot.com/-dX_p49FCTDI/UcdW4JCjFMI/AAAAAAAAACI/1anhMRa1VfY/s1600/DSCN0319%5B1%5D.JPG)

---

riton (2013-06-25 08:45:36)

Finis l'Aven Yves?...il semblerait...Chapeau pour tout cet acharnement à toute l'équipe...Maintenant la fin de la topo...et le déséquipement?

## CR Explo du Week End (2013-06-24 22:22)

Dimanche 23 Juin 3013

Trou de la Pause

Participants : Jean Michel et Laurent

TPST : 8H

Nous revoici à la poursuite du courant d'air dans le coeur du massif. Arrivée tôt (8H30) sur la zone lourdement chargés pour une dure journée. On ne regrettera pas l'extérieur de toute façon, il fait nuit en sous bois tellement le temps est pourri !

Le trou a retrouvé son régime d'aspiration...hivernale. Non ce n'est pas une erreur mais c'est inédit pour un début d'été.

En tout cas c'est bon pour nous et ça va décupler le rendement. On décide d'aller à l'essentiel et de négliger les quelques aménagements prévus pour l'instant (pétardage de gros blocs au milieu du passage). Arrivée au fond sans encombres à part une bonne suée, ça commence à être loin...

On s'active sur notre lucarne terminale jusqu'à la mi-journée. Un trou dans le sol permet un stockage sur place et rapide. On ouvre le passage alors qu'il reste encore de l'autonomie dans l'accu.

Arrivée comme prévu dans le conduit que nous avons aperçu il y a deux semaines. il s'agit d'un véritable trou de serrure formé de la jonction de la conduite par laquelle on est arrivés avec le surcreusement en méandre inférieur ou s'était engagé Michel.

C'est rectiligne, toujours plein Est. Il y a des banquettes le long du conduit fossile qui témoignent de l'abandon progressif de celui-ci : contre la roche un placage de galets et de sable, et au dessus une couche d'argile crémeuse scellée par une mince pellicule de calcite. On avance d'une bonne dizaine de mètres, on pense arriver à un coude mais non, c'est un authentique bouchon de calcite qui barre le passage. Ce ne sont pourtant pas les concrétions qui nous étouffent d'habitude sur le massif !

On voit un petit trou noir au dessus de la coulée, c'est étroit. Il faut faire un choix : se résigner à attendre la prochaine sortie pour avoir l'autonomie nécessaire et finir les aménagements prévus au retour, ou tenter quand même d'avancer le chantier en pointe. On tombe vite d'accord : on va chercher le perfo et on continue au fond !

Grâce à une petite astuce je parviens à percer plus loin que prévu. Le résultat est à la hauteur : une lucarne plus importante s'ouvre dans la coulée, on voit nettement le conduit se poursuivre derrière. Je passe la tête dans les concrétions : super zef dans les oreilles !

Ca va nous motiver; on se relaye à la massette pour casser ce qui reste de calcite. On s'épuise mais on y arrive : ça passe...

Le méandre se poursuit, toujours pénétrable. On y est debout. Il décrit de grandes courbes sans changer de direction. On avance d'une bonne vingtaine de mètres, élargissement...

On arrive au pied d'un éboulis stable de très gros blocs corrodés. La morphologie a changé, le méandre a disparu. Jean Michel monte et découvre une rotonde en hauteur. Ici malheureusement pas de calcite pour sceller la boue; la crème dessert tapisse le sol... Pendant ce temps je m'avance dans le bas où c'est propre car le surcreusement a tout nettoyé. Nous butons sur le même chaos mais le zef à tendance à monter. En fouillant on découvre une lucarne avec vue sur un vide de plusieurs mètres, mais il faudra éliminer un bloc de 200kg pour passer. La suite sera pour la prochaine fois...

Sortie du trou fin d'après-midi bien crevés, mais avec du nouveau à chaque fois en ce moment...

Après une centaine de mètres d'un conduit horizontal (depuis le bas de la grande salle) aberrant étant donné le pendage du massif, il y a donc du changement qui se profile mais toujours autant d'interrogations. Au programme de la suite des réjouissances : aménagements devenus à présent nécessaires de quelques passages dans le méandre au vu de l'engagement de la cavité puis pistage du courant d'air dans le chaos terminal. RDV en Juillet...

---

riton (2013-06-25 08:47:28)

Incontestablement....une future classique!!!!

Jean Michel (2013-06-25 19:48:02)

Il faudra mettre une médaille d'un saint puissant ou une statue de la vierge dans la salle de la trémie pour protéger les explorateurs.

A chaque passage elle est différente.

Etienne (2013-06-27 22:42:14)

Soirée mousse vite euh... sortie mousse expansive vite!

**(2013-06-24 22:29)**

Samedi

---

**Sur le chemin des bogues (2013-06-24 22:53)**

Samedi 23 juin 2013

Présents : Jean Claude, Jean Marie, Jean Pierre (l'après midi)

La météo étant peu favorable à la ventilation du trou de la Dent, Jean Marie décide de se rabattre sur un conduit ouvert depuis quelques années en haut du ruisseau de Matarnaude. C'est un endroit stratégique car il doit correspondre au mystérieux affluent des châtaignes, qui débouche dans le réseau de Matarnaude. C'est une hypothèse logique car les rares châtaigniers du secteur sont situés dans le lit du ruisseau, une centaine de mètres au dessus.

Malgré la température peu favorable, le trou est bien ventilé et permet d'évacuer rapidement les fumées. Le boyau fait une quinzaine de mètres de long et à deux ou à trois, impossible de sortir les déblais. Nous allons les stocker sur le côté, en attendant des jours meilleurs. Une paire de mètres sera ainsi gagnée dans la journée.

En milieu d'après-midi, Jean Claude, récemment arrivé de Turquie, est secoué par une révolution gastrique. Tremblant et affaibli, il est contraint de rejoindre le véhicule pour une petite sieste réparatrice.

Malgré cela, nous continuons le déblaiement et achevons de remplir toute la place disponible dans la petite galerie. Au bout, une petite surprise : la configuration change. La faille horizontale que nous suivons depuis le début du creusement arrive à son terme. L'air arrive par une fissure qui canalise un écoulement d'eau. Elle ne fait que quelques centimètres de large mais elle plonge vers le bas. Quatre mètres avant, sur la gauche, des crevasses beaucoup plus importantes semblent suivre le même cheminement. L'air circule là aussi abondamment. La route pour la continuation de la désob est ainsi toute tracée et devrait avancer rapidement. Il faudra quand même des volontaires pour évacuer la totalité des déblais à l'extérieur.

A bientôt sur le chemin des bogues.

---

riton (2013-06-25 08:48:31)

ça peu être l'occasion "dinitier" nos nouveaux à la désob...

## **Sortie Photo-Vidéo du Samedi 22 Juin 2013 (2013-06-25 19:22)**

### **GROTTE DU CALEL**

Rédaction de la fiche : Alain Faure

Participants : SCA : Alain, Solange et Bastien Bondouy - Véronique Rieussec - Olivier Coquelet - Alain Faure ; SRSASR : Frédéric Verp - Jean-Charles Pétronio - Jean-Paul Calvet - Fabrice Desamis - Julien Le Colère ; Alain Malric.

TPST : 7 h

Photos : Olivier Coquelet

Après un passage au local du club nous prenons la piste du plateau au-dessus de Sorèze. Temps pourri, il fera meilleur sous terre.

Nous allons d'abord dans les parties terminales de la galerie archéologique où les vestiges de l'exploitation minière sont les mieux conservés (mines de fer datant environ de 1000 à 1100 ans après JC).

Marches d'escalier, pont, coups de pioches et d'herminettes, traces de torches, dessins représentant les mineurs, emplacement des calels dans les parois, foyer ... sont les plus flagrants; leur vision est enrichie par les commentaires clairs et précis de Jean-Paul. Comme dans le Métro ici aussi beaucoup de boue, un terrain excessivement glissant. Les mineurs de l'époque étaient vraiment de sacrés spéléos. Beaucoup d'enfants travaillaient également dans ces chantiers.

Pour finir démonstration de brûlage des lampes à graisses et éclairage aux torches.



[1]



[2]





[3]

dessin représentant un mineur



[4]



[5]



[6]

sur le rocher zone martelée avec dedans un petit bonhomme



[7]

2 personnages tombent depuis la banquette que l'on voit sur la gauche dans le puits dessous où se trouve un autre mineur





[8]



[9]

dessins en haut à droite



[10]





[11]



[12]

1. [http://1.bp.blogspot.com/-46A6TFR-KyM/UcnQpMFPJfI/AAAAAAAAABDE/RBumr092yFs/s1600/DSC\\_0111\\_1248.JPG](http://1.bp.blogspot.com/-46A6TFR-KyM/UcnQpMFPJfI/AAAAAAAAABDE/RBumr092yFs/s1600/DSC_0111_1248.JPG)
2. [http://1.bp.blogspot.com/-xsE7p1aU-M/UcnQsDeux2I/AAAAAAAAABDQ/aNVkEDN51Hw/s1600/DSC\\_0115\\_1249.JPG](http://1.bp.blogspot.com/-xsE7p1aU-M/UcnQsDeux2I/AAAAAAAAABDQ/aNVkEDN51Hw/s1600/DSC_0115_1249.JPG)
3. [http://2.bp.blogspot.com/-tXxKD6EiG5s/UcnQtJwd4AI/AAAAAAAAABDc/NwbIqVvzW\\_o/s1600/DSC\\_0124\\_1251.JPG](http://2.bp.blogspot.com/-tXxKD6EiG5s/UcnQtJwd4AI/AAAAAAAAABDc/NwbIqVvzW_o/s1600/DSC_0124_1251.JPG)
4. [http://1.bp.blogspot.com/-Mk80\\_AVk6q8/UcnQxEAhw1I/AAAAAAAAABD0/oXrZG6w8W2s/s1600/DSC\\_0154\\_1254.JPG](http://1.bp.blogspot.com/-Mk80_AVk6q8/UcnQxEAhw1I/AAAAAAAAABD0/oXrZG6w8W2s/s1600/DSC_0154_1254.JPG)
5. [http://1.bp.blogspot.com/-EKmpjaeModM/UcnQwwkAv9I/AAAAAAAAABDk/Z08zXCmDy\\_w/s1600/DSC\\_0167\\_1255.JPG](http://1.bp.blogspot.com/-EKmpjaeModM/UcnQwwkAv9I/AAAAAAAAABDk/Z08zXCmDy_w/s1600/DSC_0167_1255.JPG)
6. [http://2.bp.blogspot.com/-lEPmWG\\_QHdc/UcnQ1rxi1PI/AAAAAAAAABD0/kZFCiW2u0MI/s1600/DSC\\_0191\\_1256.JPG](http://2.bp.blogspot.com/-lEPmWG_QHdc/UcnQ1rxi1PI/AAAAAAAAABD0/kZFCiW2u0MI/s1600/DSC_0191_1256.JPG)
7. [http://4.bp.blogspot.com/-lpWJQR2WiXE/UcnQ1uS0\\_NI/AAAAAAAAABD4/qB567iCwK2k/s1600/DSC\\_0195\\_1257.JPG](http://4.bp.blogspot.com/-lpWJQR2WiXE/UcnQ1uS0_NI/AAAAAAAAABD4/qB567iCwK2k/s1600/DSC_0195_1257.JPG)
8. [http://1.bp.blogspot.com/-dpMbGt4rsg/UcnQ1Q8bpOI/AAAAAAAAABD8/GviAyNHmCgI/s1600/DSC\\_0205\\_1258.JPG](http://1.bp.blogspot.com/-dpMbGt4rsg/UcnQ1Q8bpOI/AAAAAAAAABD8/GviAyNHmCgI/s1600/DSC_0205_1258.JPG)

9. [http://4.bp.blogspot.com/-P-1tEGm82pE/UcnQ5kca1HI/AAAAAAAAABEQ/wI3ddreMfA0/s1600/DSC\\_0213\\_1259.JPG](http://4.bp.blogspot.com/-P-1tEGm82pE/UcnQ5kca1HI/AAAAAAAAABEQ/wI3ddreMfA0/s1600/DSC_0213_1259.JPG)
  10. [http://2.bp.blogspot.com/-4MggZfMaMfM/UcnQ55-GF-I/AAAAAAAAABEY/JTQGaYQKcWg/s1600/DSC\\_0228\\_1261.JPG](http://2.bp.blogspot.com/-4MggZfMaMfM/UcnQ55-GF-I/AAAAAAAAABEY/JTQGaYQKcWg/s1600/DSC_0228_1261.JPG)
  11. [http://4.bp.blogspot.com/-OPJwIaRbi4c/UcnQ5N-IepI/AAAAAAAAABEM/TSKcbYCJv0E/s1600/DSC\\_0233\\_1262.JPG](http://4.bp.blogspot.com/-OPJwIaRbi4c/UcnQ5N-IepI/AAAAAAAAABEM/TSKcbYCJv0E/s1600/DSC_0233_1262.JPG)
  12. [http://4.bp.blogspot.com/-ijjkYm3pxo8/UcnQ708LlHI/AAAAAAAAABEk/ATmmXD7NN9Y/s1600/DSC\\_0238\\_1263.JPG](http://4.bp.blogspot.com/-ijjkYm3pxo8/UcnQ708LlHI/AAAAAAAAABEk/ATmmXD7NN9Y/s1600/DSC_0238_1263.JPG)
- 

## Sortie Photo-Vidéo du Dimanche 23 Juin 2013 (2013-06-25 20:44)

### GROTTE DU CALEL

Rédaction de la fiche : Alain Faure

Participants : SCA : Alain et Solange Bondouy, Véronique Rieussec, Alain Faure, Olivier Coquelet, Isabelle Mad, Cathy Jacquiri - SRSASR : Sylvie Péliissier, Frédéric Mouynet, Jean-Paul Calvet, Jean-Charles Pétronio.

TPST : 6 h

Photos : Olivier Coquelet

On enchaîne donc le lendemain par une nouvelles sortie dans cette grotte en allant vers la partie active, le ruisseau coule bien aux dires des locaux. De belles séquences au passage avec de superbes coupes de galeries en banquette. On atteint la grande salle Lacordaire. De l'autre côté vers l'aval on franchit une étroiture pour aller voir une belle cascade. Sur le retour quelques explications encore de Jean-Paul sur des vestiges de murettes en terre, trous dans des planchers supportant des poutrelles ... On ressort vers 16 h, le temps est toujours gris.

Superbe week-end sous terre et enrichissant, on est tous un peu usés mais enchantés.

Merci aux collègues de Sorèze pour leur guidage, leur patience et à Jean-Paul pour toutes ses explications.



[1]



[2]



[3]



[4]





[5]



[6]



[7]



[8]



[9]





[10]

1. [http://2.bp.blogspot.com/-8kf\\_w\\_T5iHQ/UcnUsWNex1I/AAAAAAAAABE0/63Cs-vuMG1E/s1600/DSC\\_0002\\_1238.JPG](http://2.bp.blogspot.com/-8kf_w_T5iHQ/UcnUsWNex1I/AAAAAAAAABE0/63Cs-vuMG1E/s1600/DSC_0002_1238.JPG)
2. [http://1.bp.blogspot.com/-GabqnhmoG40/UcnUwrLy1YI/AAAAAAAAABFE/idPxP9ds\\_VQ/s1600/DSC\\_0009\\_1239.JPG](http://1.bp.blogspot.com/-GabqnhmoG40/UcnUwrLy1YI/AAAAAAAAABFE/idPxP9ds_VQ/s1600/DSC_0009_1239.JPG)
3. [http://4.bp.blogspot.com/-cBrC9g7-HwA/UcnUwauUqeI/AAAAAAAAABFA/p\\_tbAANcvSU/s1600/DSC\\_0023\\_1240.JPG](http://4.bp.blogspot.com/-cBrC9g7-HwA/UcnUwauUqeI/AAAAAAAAABFA/p_tbAANcvSU/s1600/DSC_0023_1240.JPG)
4. [http://4.bp.blogspot.com/-WkfMP9YrBp0/UcnUwPQUFzI/AAAAAAAAABE8/BvuZ79Pd23U/s1600/DSC\\_0031\\_1241.JPG](http://4.bp.blogspot.com/-WkfMP9YrBp0/UcnUwPQUFzI/AAAAAAAAABE8/BvuZ79Pd23U/s1600/DSC_0031_1241.JPG)
5. [http://4.bp.blogspot.com/-aHj5Bylc1Jk/UcnUzjkEaZI/AAAAAAAAABFU/JldRMJLByE/s1600/DSC\\_0038\\_1242.JPG](http://4.bp.blogspot.com/-aHj5Bylc1Jk/UcnUzjkEaZI/AAAAAAAAABFU/JldRMJLByE/s1600/DSC_0038_1242.JPG)
6. [http://2.bp.blogspot.com/-TX9wNLKsudY/UcnUOMJ1qnI/AAAAAAAAABFc/q\\_4pbInUN4I/s1600/DSC\\_0057\\_1243.JPG](http://2.bp.blogspot.com/-TX9wNLKsudY/UcnUOMJ1qnI/AAAAAAAAABFc/q_4pbInUN4I/s1600/DSC_0057_1243.JPG)
7. [http://3.bp.blogspot.com/-GJJiy5kxhmM/UcnU2pXWBzI/AAAAAAAAABFo/65YcZ8FanV4/s1600/DSC\\_0081\\_1244.JPG](http://3.bp.blogspot.com/-GJJiy5kxhmM/UcnU2pXWBzI/AAAAAAAAABFo/65YcZ8FanV4/s1600/DSC_0081_1244.JPG)
8. [http://3.bp.blogspot.com/-v5cUoOUj8qE/UcnU12NbvTI/AAAAAAAAABFk/mMrBQIR11fs/s1600/DSC\\_0094\\_1245.JPG](http://3.bp.blogspot.com/-v5cUoOUj8qE/UcnU12NbvTI/AAAAAAAAABFk/mMrBQIR11fs/s1600/DSC_0094_1245.JPG)
9. [http://4.bp.blogspot.com/-tGWS4zs16W0/UcnU3ulQBqI/AAAAAAAAABF0/InWmmSHhWKU/s1600/DSC\\_0115\\_1246.JPG](http://4.bp.blogspot.com/-tGWS4zs16W0/UcnU3ulQBqI/AAAAAAAAABF0/InWmmSHhWKU/s1600/DSC_0115_1246.JPG)
10. [http://3.bp.blogspot.com/-roPzsY1AK9c/UcnQr7taNvI/AAAAAAAAABDM/vIf5wUDLOW4/s1600/DSC\\_0139\\_1247.JPG](http://3.bp.blogspot.com/-roPzsY1AK9c/UcnQr7taNvI/AAAAAAAAABDM/vIf5wUDLOW4/s1600/DSC_0139_1247.JPG)

(2013-06-28 19:38)



[1]

STAGE:

chaude soirée....fraiche...**EXCELLENT**



[2]

Que des cordes!!!



[3]

Denis aime les pendules....Avec un peu de retard....mes impressions du stage perf du CDS du week end dernier:



[4]

Mme la trésorière 24 participants: 9 femmes, 15 hommes et 13 stagiaires pour 11 cadres....le grand luxe à ce niveau là!



[5] une spéléo sachant nouer.....Pour une fois....météo paradisiaque le 22 à notre chère falaise de Roquefeuil,qui nous revoit tous les ans.



[6] 3 générations



[7] Comme cette fois ci,l'on à garé les véhicules au village,le papy propriétaire du champ devant la falaise,nous rend une visite.....sans nous menacer de sa canne!Tous les ateliers sont équipés avec une grande variété de situation,pour tous les niveaux.Je m'occupe plus particulièrement de deux de nos nouveaux: Sophie et Denis,que m'a chaudement recommandé notre président...Et il ne c'est pas trompé:ils n'ont jamais touché de cordes statiques.....et ce débrouillent rapidement comme de vrai spéléos!!Comme il y a pratiquement autant de cadres que de stagiaires....l'on peu faire de la formation de qualité,sans avoir à courir à droite à gauche....et faire péter l'oeil partout....c'est reposant!A propos de faire péter l'oeil,l'on frise



quand même le pépin, quand je fait partir un gros pavas, sous un genévrier mort, dans la partie ouest surplombante, heureusement moins fréquentée. Il faudrait passer une consigne plus claire destinée aux équipiers: purger systématiquement (avec la corde dans le sac...évidemment)....surtout en falaise, et dans les zones peu fréquentées. Et là ce n'est pas le spéléo qui parle....mais l'équipier de voies d'escalade!



[8] Christelle et Hervé Belle soirée conviviale à la maison forestière, avec notre barde occitan Marty (Alain....pas l'autre!), et notre ancêtre Papy et ces anecdotes inépuisables.



[9] Bastien et Cédrine Évidemment le lendemain....il pleut....mais comme l'on est 5 équipes dans les trous, ce sont de petites équipes et c'est bien sympa. Je vais à la Caudière (que je programmerai ultérieurement pour le club), l'une des plus belles découvertes de notre regretté Albert. J'encadre avec la nouvelle génération de la SSP: Bastien et Rémi...nos deux stagiaires: Julie et Cédrine: 3 jeunes et deux quincas....c'est ça aussi la spéléo: le mixage des générations! Julie, toujours très appliquée, et flegme britannique aidant, nous équipe parfaitement la première partie au dessus du "tunnel" albérien (8M ouvert à l'explosif), puis Cédrine prend le relais pour la suite, assisté par Bastien qui a pris une corde supplémentaire. Casse croûte dans la deuxième salle, puis visite de ce trou majeur du plateau jusqu'à la jonction amont-aval. Je fait remarquer à Rémi, que le très bon souffle que l'on sent sur l'aval peu inciter à y refaire des explos....!! Remontée sans problèmes, à part quelques souffrances pour Julie au début du tunnel.....qui n'a pas vraiment été bien élargis....pour une classique! TPST: 4H40



[10] Séverine Nettoyage du matos dans le canal devant chez Jean Géraud ( "l'Age"), par une météo automnale voire hivernale.....bien trop cours ces stages d'un week[11]



Denis et S





[12]

ophieend!

Pas de photos sous terre....oublie de l'appareil à cause du mauvais temps.

1. [http://4.bp.blogspot.com/-PJWAXpyJJ3Y/Uc3JqBrLWvI/AAAAAAAAAfQ/q3m2WeFJK78/s1600/IMG\\_0263.JPG](http://4.bp.blogspot.com/-PJWAXpyJJ3Y/Uc3JqBrLWvI/AAAAAAAAAfQ/q3m2WeFJK78/s1600/IMG_0263.JPG)
2. [http://3.bp.blogspot.com/-RM9iT0TUdM0/Uc3J07TIp2I/AAAAAAAAAfI/IcMsPyuRVBU/s1600/IMG\\_0259.JPG](http://3.bp.blogspot.com/-RM9iT0TUdM0/Uc3J07TIp2I/AAAAAAAAAfI/IcMsPyuRVBU/s1600/IMG_0259.JPG)
3. [http://4.bp.blogspot.com/-rvdjVupf8T8/Uc3I3NtJiFI/AAAAAAAAAfA/Muv6XT33aCE/s1600/IMG\\_0253.JPG](http://4.bp.blogspot.com/-rvdjVupf8T8/Uc3I3NtJiFI/AAAAAAAAAfA/Muv6XT33aCE/s1600/IMG_0253.JPG)
4. [http://3.bp.blogspot.com/-4j1Md0qgQ0g/Uc3IamPc3cI/AAAAAAAAAe4/EbRRJQ2Z0ZY/s1600/IMG\\_0239.JPG](http://3.bp.blogspot.com/-4j1Md0qgQ0g/Uc3IamPc3cI/AAAAAAAAAe4/EbRRJQ2Z0ZY/s1600/IMG_0239.JPG)
5. [http://2.bp.blogspot.com/-ikN7KhmgWzs/Uc3H8WS2WdI/AAAAAAAAAew/BYb004sKZfw/s1600/IMG\\_0234.JPG](http://2.bp.blogspot.com/-ikN7KhmgWzs/Uc3H8WS2WdI/AAAAAAAAAew/BYb004sKZfw/s1600/IMG_0234.JPG)
6. [http://2.bp.blogspot.com/-N5mCP1voz5g/Uc3GxhK0YFI/AAAAAAAAAeg/15TVedvfvp/s1600/IMG\\_0216.JPG](http://2.bp.blogspot.com/-N5mCP1voz5g/Uc3GxhK0YFI/AAAAAAAAAeg/15TVedvfvp/s1600/IMG_0216.JPG)
7. [http://3.bp.blogspot.com/-YSGzLqxPEk8/Uc3HkCZwx1I/AAAAAAAAAeo/rbeqkR02wBg/s1600/IMG\\_0220.JPG](http://3.bp.blogspot.com/-YSGzLqxPEk8/Uc3HkCZwx1I/AAAAAAAAAeo/rbeqkR02wBg/s1600/IMG_0220.JPG)
8. [http://2.bp.blogspot.com/-gHPvKc7W2pY/Uc3GaxyMiVI/AAAAAAAAAeY/HAvU40Iz\\_0g/s1600/IMG\\_0212.JPG](http://2.bp.blogspot.com/-gHPvKc7W2pY/Uc3GaxyMiVI/AAAAAAAAAeY/HAvU40Iz_0g/s1600/IMG_0212.JPG)
9. [http://2.bp.blogspot.com/-ENjx0k4npVA/Uc3GExIeT1I/AAAAAAAAAQ/Ye\\_MqvG-8Jo/s1600/IMG\\_0208.JPG](http://2.bp.blogspot.com/-ENjx0k4npVA/Uc3GExIeT1I/AAAAAAAAAQ/Ye_MqvG-8Jo/s1600/IMG_0208.JPG)
10. [http://3.bp.blogspot.com/-C0ucXKa0Lro/Uc3FyftG-8I/AAAAAAAAAeI/J\\_eVTEoexRA/s1600/IMG\\_0209.JPG](http://3.bp.blogspot.com/-C0ucXKa0Lro/Uc3FyftG-8I/AAAAAAAAAeI/J_eVTEoexRA/s1600/IMG_0209.JPG)
11. [http://4.bp.blogspot.com/-Zb86SW4V1uM/Uc3FT01sRPI/AAAAAAAAAd4/gR-o7SVitBA/s1600/IMG\\_0189.JPG](http://4.bp.blogspot.com/-Zb86SW4V1uM/Uc3FT01sRPI/AAAAAAAAAd4/gR-o7SVitBA/s1600/IMG_0189.JPG)
12. [http://4.bp.blogspot.com/-m-aQZStfVag/Uc3FmQ\\_jv8I/AAAAAAAAAeA/hHoH1PbhsU4/s1600/IMG\\_0205.JPG](http://4.bp.blogspot.com/-m-aQZStfVag/Uc3FmQ_jv8I/AAAAAAAAAeA/hHoH1PbhsU4/s1600/IMG_0205.JPG)

## 1.7 July

### Trou de la pause ÉCHEC CUISANT (2013-07-02 08:59)

Voici le message que JMichel me demande de publier pour lui :

Dimanche 30 juin

Participants: Guillaume et Jean Michel

TPST: 6h30

Le but de la journée était de dégager le passage dans la partie terminale de ses nombreux gros blocs et autres becquets plus ou moins contondants qui compliquent passablement la progression.

Pourvu de deux douzaines de pailles et d'une paire d'accu li-ion chargés à bloc mes ambitions étaient très grandes.

Arrivés avant 9 heure dans le crachin habituel à cette contrée de sauvages nous rentrons dans le trou rapidement.

Vu la météo pas de courant d'air.

Descente tranquille avec Guillaume qui gémit fréquemment ; son "tennis elbow" au bras gauche s'est réveillé en travaillant à sa toiture. Quant à moi j'ai tellement tapé le dimanche précédent que je sens encore mon "massette elbow" de la main droite.

Au passage de la trémie il apparaît clairement qu'une belle dalle a glissée et s'est arrêtée juste au dessus du ressaut final. Pour l'instant elle doit se plaire à cet emplacement.

Arrivé vers le fond 1er pétardage d'un bloc de calcaire compact posé au milieu du passage (ébranlé au premier tir de la semaine dernière il était tombé juste après le deuxième).

Une paille et l'affaire est réglée.

Nous déplaçons la ligne sur quelques mètres dans la boue humide et raccordons une deuxième paille forcée dans une lame au pied de la diaclase remontante.

Branchement de la petite batterie RIEN

Vérification des connexions RAS. Deuxième trou en parallèle, nouvelle paille, nouvel essais, nouvel échec, test de la ligne OK, branchement d'une paille à blanc s'en passer par la ligne:ça marche....

J'en déduis que la batterie n'est pas assez chargée (en fait elle était pleine), que le bourrage énergétique a détruit les pailles (peu probable) ou que les connections boueuses et humides créent trop de déperdition de courant??

Nous utilisons notre unique détonateur pour solder ce problème et faisons une dizaine de trou histoire de vider les accus,dont 2,1 dans la chatière finale qui ne devrait pas résister longtemps.

Prévoir beaucoup de charcuterie fine pour la prochaine sortie.

Sortie sous un beau soleil.

C'est enfin l'été.

---

dominique poulain (2013-07-02 20:13:56)

Et avec un exploseur?

riton (2013-07-02 23:07:45)

Jean Michel....tu n'a toujours pas amené la statue de St rita....devant la trémie!!!Je crains le pire!!!

riton (2013-07-02 23:19:35)

Précisions concernant St Rita:ce serait avec St Jude (je n'invente rien!),la patronne des....cas désespérés!!!!

## **Roc de Nitable : l'espoir grandit... (2013-07-02 20:11)**

Dimanche soir et Lundi 1er Juillet 2013

Trou souffleur du Roc de Nitable

Participants : Laurent assisté d'Alexandre

TPES : 4+3H

Lors de notre dernière sortie désob avec Jean Claude et Hervé, on en était resté à peu près là :



[1]

Pas folichon me direz vous, on creuse un éboulis de pente qui s'effondre sans cesse et puis quoi ? Et jusqu'à quand ? En plus le courant d'air s'est arrêté une bonne partie du mois après les pluies...

Oui mais bon, depuis quelques jours, il est revenu le courant d'air. Et il est froid...et fort ! Donc on se remotive en partant du principe qu'on trouve rarement quelque chose sans efforts surhumains ces dernières années.

Je provoque donc un nouvel effondrement à la pioche et commence à vider les gravats, non sans avoir au préalable préposé Alex à la surveillance du moindre mouvement suspect de la paroi de cailloux.

Après la purge ça donne ça :



[2]

Encore plus profond donc plus flippant mais il y a (enfin !) une paroi à peu près en place et saine qui se dessine à gauche. Au pied de celle-ci un trou de souris qui souffle aussi. Ne pouvant plus avancer tout droit sous peine de risque vital imminent, je tente l'élargissement de la souricière.

Je me retrouve sous l'éboulis de gauche et il faut purger un nouveau M3 de cailloux pour assainir.

Le trou s'élargit, il y a un petit vide derrière et le zef augmente.



[3]

Début de délivrance

On redouble d'effort à la barre à mine et le passage s'humanise. Je peux passer la tête : vue sur un départ de conduit encombré de blocs sur plusieurs mètres mais il y a une voûte !



[4]

Je dégage les premiers blocs et parvient à me glisser dans le conduit : il a avalé une partie de l'éboulis extérieur et il faudra tout vidanger mais on est enfin à l'abri. j'ai le sentiment qu'une partie importante du défi est gagnée. Le courant d'air, sans atteindre la puissance du réseau de Matte Arnaude ou de Vigneville, est quand même parmi les plus forts du département.

Une petite vidéo du terminus, il n'y a qu'une partie de l'air à cet endroit mais ça siffle quand même un peu au micro de la cam et on voit quelques racines qui s'agitent au plafond. On peut supposer qu'il va encore s'accélérer au cours de l'été car l'amorçage de l'air n'a que quelques jours...

[EMBED]

Il va falloir maintenant vider le conduit de son contenu pour avancer. Deux ou trois soirées y seront consacrées dans les prochains jours et une sortie collective est d'ores et déjà programmée pour le samedi 20 Juillet pour ceux qui seront dispos. Au menu, désob en (presque) surface et pique nique champêtre au

bord de la rivière...

1. [http://4.bp.blogspot.com/-j6CXDQKWpJY/UdMCComkPzI/AAAAAAAAA\\_U/Q81DSIRaLlY/s1600/Img\\_9041.jpg](http://4.bp.blogspot.com/-j6CXDQKWpJY/UdMCComkPzI/AAAAAAAAA_U/Q81DSIRaLlY/s1600/Img_9041.jpg)
2. [http://1.bp.blogspot.com/-WB0PnDzkJdA/UdMCGy9AGPI/AAAAAAAAA\\_c/4qI0m9tNkoI/s1600/Img\\_9430.jpg](http://1.bp.blogspot.com/-WB0PnDzkJdA/UdMCGy9AGPI/AAAAAAAAA_c/4qI0m9tNkoI/s1600/Img_9430.jpg)
3. [http://3.bp.blogspot.com/-E14arirA34Y/UdMCLB5MutI/AAAAAAAAA\\_k/xQ4YgQUdW54/s1600/Img\\_9427.jpg](http://3.bp.blogspot.com/-E14arirA34Y/UdMCLB5MutI/AAAAAAAAA_k/xQ4YgQUdW54/s1600/Img_9427.jpg)
4. [http://4.bp.blogspot.com/-a8Z1et-Zkgc/UdMCPkVWvTI/AAAAAAAAA\\_s/0aFyVrKGALI/s1600/Img\\_9432.jpg](http://4.bp.blogspot.com/-a8Z1et-Zkgc/UdMCPkVWvTI/AAAAAAAAA_s/0aFyVrKGALI/s1600/Img_9432.jpg)

---

masdan (2013-07-02 21:00:35)

Super,vite de la première!!!!J'ai acheté une nouvelle camera thermique couleurs avec carte sd...M'en vais explorer les karsts de surface...Premier objectif le fond des truffes ,mais ensuite recherche des grandes galleries masquées par les éboulis de flanc....

Le Long (2013-07-02 21:08:21)

Bien joué ! Quel est le potentiel de ce massif que je ne connais absolument pas ? Bonne chance pour la suite...

riton (2013-07-02 23:04:51)

Partant pour le 20/07....enfin de la désob!

Là aussi, n'est ce pas le bétonnage la solution pour consolider tout ça?

laurent (2013-07-03 10:40:19)

En ce qui concerne le potentiel, on a un traçage positif depuis une perte située à 2,5 km à vol d'oiseau. Vitesse de pointe 140m/h et sortie sur une source située à 150m du trou souffleur.

Le massif est une large bande calcaire Dévonienne et Carbonifère verticalisée coincée entre deux profonds bassins de schistes. D'un point de vue hydro, il fonctionne un peu comme dans le Minervois avec capture d'une vallée perpendiculaire au profit d'une autre. Dénivellation potentielle avec le plateau : un peu moins de 300m.

Ca doit te parler...

Etienne (2013-07-04 23:40:13)

Un break pour la pause?

## **Entrainement sur corde Samedi 06 Juillet 2013 (2013-07-07 11:52)**

GROTTE DES CAZALS

Rédaction fiche : Alain Faure

Participants : Alain, Solange et Bastien Bondouy - Rémi et Daniel Constans - Véronique Rieussec - Olivier Coquelet - Marie Pagès - Pierre Laurens - Alain Faure

TPST : 4 h

Photos : Pierre et Olivier

Pour ce premier samedi de grand beau temps on se retrouve quelques individus de la com photo-vidéo en zone tempérée dans le porche des Cazals. On équipe le parcours classique pour le matin, manoeuvres, conversions, noeuds... Puis dans la partie gauche de la cavité on équipe les 2 côtés du puits pour faire un circuit montée-descente. Un bon moment pas inutile du tout pour clôturer cette première moitié d'année, parachevée comme il se doit par une soirée arrosée.





[1]



[2]



[3]



[4]



[5]



[6]



[7]



[8]



[9]



[10]



[11]



[12]



[13]



[14]



[15]





[16]

1. <http://4.bp.blogspot.com/-J092Wv5rkko/Udk5LJZXmUI/AAAAAAAAABGE/UqnjtY6nyDM/s1600/P1010790.JPG>
2. <http://2.bp.blogspot.com/-gEqM0F4xa10/Udk50Z0FzVI/AAAAAAAAABGU/ISEejc0sJ8g/s1600/P1010810.JPG>
3. [http://3.bp.blogspot.com/-7dt\\_-oHs6Js/Udk5N8MqI2I/AAAAAAAAABGM/ApITVMT1Rc4/s1600/P1010825.JPG](http://3.bp.blogspot.com/-7dt_-oHs6Js/Udk5N8MqI2I/AAAAAAAAABGM/ApITVMT1Rc4/s1600/P1010825.JPG)
4. [http://3.bp.blogspot.com/-kMtVQPdUIRI/Udk5sZtRJ5I/AAAAAAAAABGc/IjeVZXHgwb0/s1600/DSC\\_0998.JPG](http://3.bp.blogspot.com/-kMtVQPdUIRI/Udk5sZtRJ5I/AAAAAAAAABGc/IjeVZXHgwb0/s1600/DSC_0998.JPG)
5. [http://1.bp.blogspot.com/-6ae3itqxiA/Udk5wiMIkdI/AAAAAAAAABGs/X-8pcddp5cI/s1600/DSC\\_1018.JPG](http://1.bp.blogspot.com/-6ae3itqxiA/Udk5wiMIkdI/AAAAAAAAABGs/X-8pcddp5cI/s1600/DSC_1018.JPG)
6. [http://4.bp.blogspot.com/-rgUwuz2w7js/Udk5wtCcdAI/AAAAAAAAABGw/dgLruA1TSAk/s1600/DSC\\_1023.JPG](http://4.bp.blogspot.com/-rgUwuz2w7js/Udk5wtCcdAI/AAAAAAAAABGw/dgLruA1TSAk/s1600/DSC_1023.JPG)
7. [http://2.bp.blogspot.com/-Ac6j9chTGMs/Udk5wIZ7i1I/AAAAAAAAABGk/KZG1Dm3uB6Q/s1600/DSC\\_1026.JPG](http://2.bp.blogspot.com/-Ac6j9chTGMs/Udk5wIZ7i1I/AAAAAAAAABGk/KZG1Dm3uB6Q/s1600/DSC_1026.JPG)
8. [http://2.bp.blogspot.com/-OdJIT\\_2HLc4/Udk5y57\\_zvI/AAAAAAAAABG8/9xz\\_YSZuK8s/s1600/DSC\\_1034.JPG](http://2.bp.blogspot.com/-OdJIT_2HLc4/Udk5y57_zvI/AAAAAAAAABG8/9xz_YSZuK8s/s1600/DSC_1034.JPG)
9. [http://1.bp.blogspot.com/-J\\_4dFqbLrwM/Udk52TegEfI/AAAAAAAAABHM/PS1i5of8teM/s1600/DSC\\_1038.JPG](http://1.bp.blogspot.com/-J_4dFqbLrwM/Udk52TegEfI/AAAAAAAAABHM/PS1i5of8teM/s1600/DSC_1038.JPG)
10. [http://1.bp.blogspot.com/-spd0Gn0ZeUk/Udk52tzAo\\_I/AAAAAAAAABHQ/Y0I-Ia-406Y/s1600/DSC\\_1046.JPG](http://1.bp.blogspot.com/-spd0Gn0ZeUk/Udk52tzAo_I/AAAAAAAAABHQ/Y0I-Ia-406Y/s1600/DSC_1046.JPG)
11. [http://3.bp.blogspot.com/-B9fr15M\\_zNE/Udk52U8Y2GI/AAAAAAAAABHE/ObNu3jgq\\_50/s1600/DSC\\_1053.JPG](http://3.bp.blogspot.com/-B9fr15M_zNE/Udk52U8Y2GI/AAAAAAAAABHE/ObNu3jgq_50/s1600/DSC_1053.JPG)
12. [http://3.bp.blogspot.com/-U8V0b\\_6A\\_rU/Udk56eSqJ6I/AAAAAAAAABHc/phrAk0Aadyr4/s1600/DSC\\_1061.JPG](http://3.bp.blogspot.com/-U8V0b_6A_rU/Udk56eSqJ6I/AAAAAAAAABHc/phrAk0Aadyr4/s1600/DSC_1061.JPG)
13. [http://4.bp.blogspot.com/-PUUnWrKgndJ4/Udk56gM9pTI/AAAAAAAAABHg/mYa5HenmaoY/s1600/DSC\\_1066.JPG](http://4.bp.blogspot.com/-PUUnWrKgndJ4/Udk56gM9pTI/AAAAAAAAABHg/mYa5HenmaoY/s1600/DSC_1066.JPG)
14. [http://4.bp.blogspot.com/-khnaMqCF8Z0/Udk57VGfJmI/AAAAAAAAABHo/OWg4TcihihQ/s1600/DSC\\_1068.JPG](http://4.bp.blogspot.com/-khnaMqCF8Z0/Udk57VGfJmI/AAAAAAAAABHo/OWg4TcihihQ/s1600/DSC_1068.JPG)
15. [http://1.bp.blogspot.com/-tvJn1D1FH68/Udk59osJw6I/AAAAAAAAABH0/2slvfg8\\_EKE/s1600/DSC\\_1076.JPG](http://1.bp.blogspot.com/-tvJn1D1FH68/Udk59osJw6I/AAAAAAAAABH0/2slvfg8_EKE/s1600/DSC_1076.JPG)
16. [http://4.bp.blogspot.com/-w64AWZLNrhM/Udk5-rGZPSI/AAAAAAAAABH8/jNCEC4gDIhk/s1600/DSC\\_1105.JPG](http://4.bp.blogspot.com/-w64AWZLNrhM/Udk5-rGZPSI/AAAAAAAAABH8/jNCEC4gDIhk/s1600/DSC_1105.JPG)

---

masdan (2013-07-07 21:59:19)

Hiii,mais ils sont fous !!! quelle confiance dans des équipements qui dâtent ouhhh de Matusalem...

La broche en plafond pour le plein pôt de 6-8 m ,dans la fosse de gauche,c'est moi qui l'ai fait dans le vrai clcaire,(vrai sens d'extraction!!),toutes mes tentatives dans les parois étant vaines :mille feuilles calcite-argile...Ahhhrg.

Bon,pour une fois ,une troupe de trogophyle a été avisée,et aucun chien n'est tombé .....la classe ...

masdan (2013-07-07 23:03:28)

Post scriptum Mercredi 11 juillet sortie sur les truffes Objectif pister le zef(j'ai acheté une nouvelle camera dispendieuse,non,thermique..)et repérer ,à larva les points les plus propices pour une nouvelle ouverture d'entrée qui permettrait d'évacuer...Pour ceux qui seraient intéressés,RDV le Mercredi 11 juillet  
Champ de vant résurgence de pitchroc,entre Villeneuve Minervois et Cabrespine ...

riton (2013-07-08 01:36:44)

Bravo Alain...voila ce qui s'appelle participer à la vie d'un club!Ces vieux Cazals peuvent encore servir...qu'il pleuve ou qu'il fasse cagner...

Rassure toi Daniel,il n'a jamais été constaté d'arrachage de ring au sika,quand ça été bien fait!Les exemples recents de pépins en falaise d'escalade,sont dus à des colles époxis avec mélangeur automatique!

Le 11....c'est à qu'elle heure?

alain et véro (2013-07-08 10:33:56)

merci Henri,

en parlant équipement voir mail à propos de trassanel

masdan (2013-07-10 14:51:28)

Le 11,demain,9h30 au près de pitchroc....

masdan (2013-07-10 15:07:54)

Dernière minute pour la sortie des Truffes,Jeudi 11,rendez vous au parking de la grotte des Cazals,9h30-9h 45...Le courant d'air devrait être au rendez vous ....

**(2013-07-08 21:03)**

### **DIMANCHE 7 juillet 2013: Aven du Berger distrait: retour après 3 ans d'absence....**

Période de vacance....dit équipe minimale,puisque ne sont de l'aventure que Jean Luc et Viviane.

Tous les deux découvrent le mythique massif de Misségre.....qui nous a vu grandir à certains "anciens" de chez nous...

Les moutons ont disparu du beau panorama de Ournes,sans doutes à l'abri de la forte chaleur qui va arriver.

Descente dans cette étonnante entrée....en plein champ...après 10H.Avant la dissolution du bouchon qui la révélé,ce trou n'avait aucune communication avec la surface!Un cas unique sur ce massif...

A la première étroiture sérieuse à -10,Viviane nous prouve que le passage devra être aménagé.Puis après l'ancien fond,je reprend les relevé topos.Qu'est ce que sa fait du bien.....de reprendre la spéléo d'EXPLO! C'est une première en tant d'équipier topo pour Jean Luc,mais sa pratique professionnelle de concepteur de jardin va bien l'aider.Heureusement,parce qu'on commence d'emblée par des visées de 30cm dans des étroitures tortueuses...et gabarit première!....Viviane a tôt fait de ce geler,preuve de la ventilation.....mais aussi que TOUTES les cavités de Misségre sont rudes (je l'avait prévenue...).Toujours de bonne humeur, elle ne se décourage pas,et va faire des exercices de conversion dans le P18....Relevé jusqu'au fond,en améliorant au passage le R4.Je laisse équiper Jean Luc....qui de puis le stage ne laisserait sa place à personne....quand il s'agit d'équiper!A l'extrême bout évidemment un peu de déconvenue sur les perspectives visibles.....et malgré ça,l'on décide non seulement de laisser équipé.....mais surtout d'y revenir rapidement y travailler!En connaissant mon sujet,j'ai le certitude que c'est un des trous les plus intéressant du massif de Misségre.ça morphologie,la présence de remplissage (comme à l'aven du Picou,dans Lavalette),sa situation.....et son courant d'air me font dire....qu'il ne faut pas lâcher le morceau!!!Tout à fait idéal pour ceux qui veulent découvrir la SPÉLÉOLOGIE d'exploration parmi nos nouveaux :marche d'approche...quelques mètres,quasiment pas de boue,une progression variée,de l'air pour évacuer les gaz,de la place pour stoker... Et à la sortie:un paysage....écossait...A la remontée,début d'élargissement à l'ancien fond,et un tir d'élargissement à l'étréture de -10.Casse croûte au soleil ou l'on a la sympathique visite de ce Berger....qui ce dit distrait,en la personne de Mr Jean Marie de Chabanex.Il faut quand même rappeler,qu'il est le véritable inventeur en 1997 du Gouffre de la Pleine Lune:il m'avait indiqué la zone,ou sa grande intuition lui avait fait "ressentir"quelque chose.....et j'avais trouvé l'entrée (minuscule);

TPST:6H35

Pas de photos....because....l'on était déjà très chargés...

---

**(2013-07-11 18:11)**

**Pour Infos:**



[1] Le berger et les spéléos  
L'Aven du Berger distrait développe: 110M pour - 64M de profondeur.....pour l'instant....!!



[2] L'entrée le 02-08-2009

1. [http://2.bp.blogspot.com/-CktGSRT8tPI/Ud7YzWXS-\\_I/AAAAAAAAAf4/cMJ9hsgnIVk/s1600/Photo+014.jpg](http://2.bp.blogspot.com/-CktGSRT8tPI/Ud7YzWXS-_I/AAAAAAAAAf4/cMJ9hsgnIVk/s1600/Photo+014.jpg)

2. <http://1.bp.blogspot.com/-s8vd4NvubFo/Ud7Y0qSAoQI/AAAAAAAAAfW/10PxEBNrIbs/s1600/Photo+005.jpg>

(2013-07-12 13:18)

## NOUVELLES:

C'est avec émotion et tristesse que j'ai appris ce matin le décès de Mr André Sautou (72 ans), un ancien du Club. Qui avait notamment participé aux Explos de Trassanel.

Ce monsieur discret et sensible, avait été mon parrain à ma première adhésion à l'automne 1974.

D'une extrême gentillesse, il n'hésitait jamais de me prêter son matos perso dans ces débuts, ou mon équipement était plus d'hétéroclite....J'ai l'image de son casque Galibier équipé d'une énorme parabole (en acier).....qui pesait une tonne....et ne marchait pas toujours bien!

J'ai quelques photos de lui, parmi ces dernières sorties, dans le milieu des années 70, et j'essayerai de les passer ultérieurement sur le blog.

Mme Sautou, son épouse, que j'ai vu ce matin, avait été mon prof de physique-chimie au Lycée de Limoux.

## Quelque part sous le Roc de Nitable...en première (2013-07-14 22:20)

Dimanche 14 Juillet 2013

participants : Christelle, Alexandre, Henri, Laurent

TPST : 8h

J'en étais resté la dernière fois sur un départ de conduit plein de blocs. N'y tenant plus, j'avais fait un saut en solo la semaine dernière avant une semaine à la montagne prévue de longue date. Après 4h de labeur j'apercevais une suite pénétrable, non sans émotion. Quelques mètres de progression, un joli conduit puis une étroiture ponctuelle, il n'en fallait pas plus pour rêver durant les vacances...

Aussi dès le lendemain du retour nous sommes quatre à pied d'oeuvre pour continuer ce qui semble plein de promesses. L'étroiture est vite éliminée dans la matinée...



[1]

Ex étroiture dans la zone d'entrée



[2]

Alex dans la suite...



[3]

Un drôle de mille feuilles dans une poche en plafond



[4]

Dans un petit shunt, une présence...lumineuse

On avance encore de quelques mètres jusqu'à un pont de blocs instable, c'est noir au dessus...

Sortie pour casser la croûte puis retour au turbin pour Henri et moi. Le pont de blocs ne se laisse pas faire, il faut prendre quelques risques juste en dessous pour vaincre l'obstacle.

On passe...bel élargissement de 3X4m mais il faut purger de gros blocs. Un surplus d'enthousiasme et on condamne subitement le passage d'où l'on vient. Il faut une bonne heure de marteau burin pour réouvrir et aménager le passage.

Enfin on passe à la suite. Quelques minutes et on peut avancer. Arrivée dans un joli conduit en tube avec echo et zef maousse. Ça file...

Quelques rétrécissements ponctuels, dont une faille oblique et son miroir nous ralentissent à peine, ça redevient confort, on sent à la morphologie qu'on s'éloigne du versant. On a fait une bonne centaine de mètres depuis l'entrée, on commence à penser aux copains...

Un coude agrémenté d'un bloc à casser nous donne prétexte pour stopper pour aujourd'hui. On passe quand même la tête : derrière le conduit fait 4m de haut pour 1,5m de large, on voit sur 10m...

Enfin on semble renouer avec de la belle première, l'été démarre donc fort...

Rendez vous est pris pour la semaine prochaine : Au menu, quelques agrandissements dans la matinée pour rester gabarit civière, bouffe commune au bord de l'eau et explo l'après midi, en espérant qu'un obstacle ne nous stoppe pas trop vite.



Je rajoute quelques photos prises ce lundi matin dans la suite lors d'une mini-sortie pour prendre les premiers relevés de direction, l'occasion de confirmer que le trou rentre plein massif direction Mouthoumet.



[5]

Derrière l'ex-chaos de blocs



[6]

retour en conduit pleine roche



[7]

bas du miroir de faille (le passage est au dessus)



[8]

brèche minéralisée résiduelle dans la faille



[9]

la suite bifurque à gauche et quitte la faille bien visible



[10]

la lucarne (très) provisoire qui défend la suite



[11]

photo de la suite derrière la lucarne; il manque une échelle pour se faire une idée mais c'est confort et ça file...

A noter que pour l'instant le trou est creusé dans la dolomie Carbonifère réputée jusque là inkarstifiable (de très grandes superficies de cette formation existent sans le moindre trou). A priori nous devrions rapidement changer de géologie pour entrer dans les calcaires bleus Viséens qui nous cernent et possèdent un faciès bien plus favorable à la karstification. A suivre...

1. [http://3.bp.blogspot.com/-jQwreF5hzT0/UeL8vZkzDJI/AAAAAAAAA\\_8/TBEW1bqoT3s/s1600/IMG\\_9726.JPG](http://3.bp.blogspot.com/-jQwreF5hzT0/UeL8vZkzDJI/AAAAAAAAA_8/TBEW1bqoT3s/s1600/IMG_9726.JPG)
2. [http://3.bp.blogspot.com/-kyBXbRYH\\_DI/UeL86H2KFZI/AAAAAAAAABAE/XhwF\\_w\\_BIf8/s1600/Img\\_9731.jpg](http://3.bp.blogspot.com/-kyBXbRYH_DI/UeL86H2KFZI/AAAAAAAAABAE/XhwF_w_BIf8/s1600/Img_9731.jpg)
3. [http://3.bp.blogspot.com/-OC8gRxite7A/UeL887bSrnl/AAAAAAAAABAM/JId6pkrT7Zg/s1600/IMG\\_9724.JPG](http://3.bp.blogspot.com/-OC8gRxite7A/UeL887bSrnl/AAAAAAAAABAM/JId6pkrT7Zg/s1600/IMG_9724.JPG)
4. [http://1.bp.blogspot.com/-ozynvKGQufQ/UeL9De30TrI/AAAAAAAAABAU/YwoAsBSj1qc/s1600/Img\\_9723.jpg](http://1.bp.blogspot.com/-ozynvKGQufQ/UeL9De30TrI/AAAAAAAAABAU/YwoAsBSj1qc/s1600/Img_9723.jpg)
5. [http://2.bp.blogspot.com/-zte00v\\_BRaI/UePsIZrTJdI/AAAAAAAAABAk/U-xjcVNLbhU/s1600/Img\\_9763.jpg](http://2.bp.blogspot.com/-zte00v_BRaI/UePsIZrTJdI/AAAAAAAAABAk/U-xjcVNLbhU/s1600/Img_9763.jpg)
6. [http://1.bp.blogspot.com/-j4TuY7DJQIk/UePsKJI2cuI/AAAAAAAAABAs/3S3SQtE62g0/s1600/IMG\\_9740.JPG](http://1.bp.blogspot.com/-j4TuY7DJQIk/UePsKJI2cuI/AAAAAAAAABAs/3S3SQtE62g0/s1600/IMG_9740.JPG)
7. [http://2.bp.blogspot.com/-ndf-9fHBLc4/UePsYG3fpUI/AAAAAAAAABA0/Noe2VQCzNyI/s1600/Img\\_9756.jpg](http://2.bp.blogspot.com/-ndf-9fHBLc4/UePsYG3fpUI/AAAAAAAAABA0/Noe2VQCzNyI/s1600/Img_9756.jpg)
8. [http://3.bp.blogspot.com/-JJBFpKMjG3k/UePsZt67ymI/AAAAAAAAABA8/ahrooJILgZA/s1600/IMG\\_9758.JPG](http://3.bp.blogspot.com/-JJBFpKMjG3k/UePsZt67ymI/AAAAAAAAABA8/ahrooJILgZA/s1600/IMG_9758.JPG)
9. [http://3.bp.blogspot.com/-x5MDxM-Dslc/UePsmLM8qDI/AAAAAAAAABBE/IAb0GERBzfw/s1600/IMG\\_9744.JPG](http://3.bp.blogspot.com/-x5MDxM-Dslc/UePsmLM8qDI/AAAAAAAAABBE/IAb0GERBzfw/s1600/IMG_9744.JPG)
10. [http://3.bp.blogspot.com/-w2lDr8gr5nk/UePs-E1V63I/AAAAAAAAABBQ/\\_QADwsW80T8/s1600/IMG\\_9737.JPG](http://3.bp.blogspot.com/-w2lDr8gr5nk/UePs-E1V63I/AAAAAAAAABBQ/_QADwsW80T8/s1600/IMG_9737.JPG)
11. [http://4.bp.blogspot.com/-ZtKShQ\\_I9vI/UePtBsQWLRI/AAAAAAAAABBY/RmpZVow9uI8/s1600/IMG\\_9735.JPG](http://4.bp.blogspot.com/-ZtKShQ_I9vI/UePtBsQWLRI/AAAAAAAAABBY/RmpZVow9uI8/s1600/IMG_9735.JPG)

---

Le Long (2013-07-15 09:28:01)

Excellent !!! Rien ne vaut la première pour remotiver les troupes !

Profitez bien de cette nouvelle découverte en espérant qu'elle vous emmène très loin !

masdan (2013-07-15 16:55:29)  
Oui \_ \_ ça sent l'épopée!!!Super ....

riton (2013-07-15 22:15:20)  
Un feu d'artifice de surprise...ce 14 Juillet 2013!!!Un trou de rat...qui peu aller loin...voire très loin!

Semat Cédric (2013-07-16 13:46:31)  
Alors ça s'est cool!!!  
Moins de chance pour ma part...  
Petite désob sur Sallèles dans une faille reprérée l'an dernier...  
juste au dessus du lit de la rivière 50m en amont de la grotte du cimetière.  
Un bon zef frais sans échapper.  
Quelchose qui ressemble à une voute!!  
Et gratte! gratte! trois heures durant.  
Je passe!! Une faille 50cm de large, 3m de long.... parallèle au cours d'eau.  
Vérification faite a l'extérieur confirme que le bloc se détache de la paroi.  
TPST: 20min (le temps de profiter du frais.)

masdan (2013-07-16 22:41:57)  
Un peu plus haut,tu as la Caune Miguel.....avec une deuxième sortie :trou de blairaux plein de puces !!!!  
ça crépitait,des centaines... en sortant,très vite,le dégout,à poil,jeter d'habits après tassage dans les buissons,lancer à 5 m ,à poil,frottage du corps,,récup habits,retassage,re lancer,etc,je m'habille avant Sallèles.....après quelques péripéthies(...) retour chez moi sur Carcassonne....L'année suivante,il m'a fallu désinfecter la maison,et ses planchers en fermant la bicoque et en allumantdes fumigènes insecticide;j'avais fait un élevage de millions de puces,merde !

masdan (2013-07-16 22:44:15)  
Post scriptum : Vendredi prochain je vais récupérer le fichier du clb à Chalabre,et je le remettrai à Daniel Constans

## **(2013-07-16 23:00)**

Samedi 13 juillet 2013

participants : Guillaume, Dominique, Jean Marie et Jean Michel

TPST : 10h

Les objectifs sont nombreux avec une première équipe qui doit topographier puis promenade et une seconde équiper après et avant la chatière verticale, l'agrandir, reprendre quelques cordes avant, et retoucher la boîte aux lettres...

Premier problème avec le nouveau télémètre / clinomètre / jetemmerdomètre laser dont la notice est restée à la maison. Il s'obstine à afficher des codes erreurs.

Avec Guillaume nous partons devant et commençons à remplacer la première corde trop longue par une plus courte, et ainsi 3 fois de suite, ce qui permet de déplacer les nœuds.

A la boîte aux lettres 4 coups légers mais fermes de massette améliorent grandement le passage.

La corde du puits remontant dit "du gour suspendu "est changée dans la foulée mais des différences d'appréciations aboutissent à un équipement très tendu (main-courantes après le premier fractio)

C'est pas génial et il est prévu de tout refaire à la descente.

Franchissement du passage vertical et étroit sans difficulté notable, l'élargissement pour la plongée est un prétexte grossier de spéléos vieillissants menacés par la goutte..

Continuation jusqu'au siphons bleu. Malheureusement le passage boueux est plein d'eau et nous ne verrons pas encore ce fameux siphon bleu celui qu'"on voit avec les yeux", pas "de rencontre", "d'instant fragile" et tout et tout....

Retour au passage étroit, premier tir depuis le haut. Le boyau est bien rond, la voute à l'équilibre, la roche assez tendre et le résultat très décevant, deuxième tir qui confirme le premier. En perçant je recoupe une

veine d'eau qui sort au milieu de la voute, le passage a peine élargi est maintenant arrosé!!  
La première équipe nous rejoint, ils ont réussi apparemment à apprivoiser le monstre de technologie et ont tiré 76 points topo.  
Palabres, la désob est entreprise depuis le bas, départ de la première équipe.  
Repli de la seconde dans la confusion et l'obscurité assez épaisse pour ma pomme, l'accu de ma lampe n'ayant plus aucun tonus.  
Passage très laborieux du puits dont personne n'a modifié l'équipement et qui est plus que technique à la descente.  
Au premier ressaut remontant je m'aperçois que j'ai oublié la poignée et la pédale au fond!  
Sans trop de lumière pas question d'aller les chercher. Un bout de sangle et le Tibloc de Guillaume feront l'affaire.  
Tout le monde se retrouvent à la sortie ou Alain nous rejoint.  
Tournées générales chez Alain pour fêter le bac du petit dernier et de ses nombreux copains.

---

masdan (2013-07-17 21:12:13)

Ha ha, ça a été, en somme un bide!!! Mais, je suis sûr, vous vous êtes régalés... !

**(2013-07-18 13:53)**

A quand la fin de l'informatique....?  
Dans l'impossibilité totale de faire des commentaires.....dans la partie commentaires! (vive la logique de ces machines!!!).....quelques mots en "article".....  
Jean Michel, tes articles sont codés.....car c'est parce que je connais très bien.....que j'ai su que vous étiez allé à Gaubeille.....!!!!  
Cédric, consulte Masdan (alias Daniel Mas) qui connaît chaque centimètre du Minervois.....il te donnera de bons tuyaux de recherche.....puis n'oublie pas que le club existe (depuis 79 ans!!!), et tu n'a qu'à proposer des sorties.....l'union fait la force! Il y aura toujours quelqu'un d'intéressé par le Cabardés, notamment ceux qui habitent vers Carca....Moi je suis plutôt Corbières....surtout en ce moment....si Samedi ça te branche....ça risque de donner!!!

---

masdan (2013-07-19 13:21:54)

Mais c'est facile !! passes à la maison, je te montrerai... Je pense que Laurent, Christelle, toi, et d'autres.. avez du mal à vous endormir, à rêver sur la prochaine expo. Profitez, c'est un tout, c'est génial !

masdan (2013-07-19 22:09:48)

Dans 15 jours la retraite pour monsieur Mas, je suis vieux... Me reste le rôle de messenger: Et si vous invitiez quelques gars et gattes du SCM pour la belle première dans ce massif qui nous empêche de voir la mer depuis Carcassonne, manière de récompenser tous les rêveurs de grottes qui creusent ..creusent creusent.. Personnellement j'ai rêvé les 600 premiers m, oh , la rivière....

**La speleo : bon ou mauvais pour le coeur ? (2013-07-21 22:37)**

Samedi 20 Juillet 2013

Trou souffleur du Roc de Nitable

Participants : Jean Luc, Julie, Alain, Henri, Denise, Hervé, Olivier, Jean, Annick, Michel, Caroline, Etienne, Alexandre, Christelle, Laurent

TPST : 7h30



Les premières annoncées tiennent rarement leurs promesses. Malgré cette constatation habituelle, nous sommes une quinzaine à pied d'oeuvre ce samedi pour continuer désob et explo sous le Roc de Nitable.

La matinée démarre par une série de mises au gabarit prévues depuis la semaine dernière. l'équipe est nombreuse, le travail rapide.

Un peu après midi, le chantier se termine, on se prépare à sortir pour manger. Olivier est le seul à ne pas encore avoir vu le terminus qui n'en n'est pas vraiment un... D'où ce qui va suivre...

De bonne foi il passe sous le bloc terminal pensant que nous sommes allés au delà. Je suis le dernier du reste de l'équipe dans le trou. Il m'appelle en revenant : "Tu as vu qu'il y avait de l'eau ? "Non"...

On y retourne : il a fait 20 m de plus et il y a effectivement un très beau siphon qui barre entièrement le passage. Flûte...Ca devait arriver !

On sort annoncer la nouvelle aux autres. Moment d'abattement...Puis bien vite les spéculations démarrent sur la façon de s'attaquer à l'obstacle. Plongée ? Apnée ? Pompage ? Va pour le pompage...



[1]



[2]

Arrivée sur le siphon et suite de celui-ci : 2X2m à l'endroit où la voûte plonge

L'après midi toute l'équipe revient au fond. Certains s'avancent dans l'eau, les autres pistent les nombreux petits passages qui laissent passer l'air au dessus du siphon. Rien à faire dans l'immédiat, tout est trop petit. On fait quelques escalades qui butent sur cheminée d'équilibre.

Les espoirs s'amenuisent de shunter ce satané siphon. Reste une dernière vérif à faire, assez improbable. J'ai en effet repéré une faille en plafond vraiment pas évidente la semaine dernière quelques dizaines de mètres en arrière, pénétrable au début mais se rétrécissant...

On a le joker de l'équipe en la personne d'Etienne, je l'envoie dans la faille. Il grimpe lentement et je m'attends d'un instant à l'autre à entendre un : "Je ne passe pas". Mais rien; au contraire il y a une lucarne étroite et il disparaît. "Ca s'agrandit, retourne au siphon pour voir si on s'entend". Je m'exécute et jonctionne effectivement avec lui à la voix.

Soudain la nouvelle tombe : "Il y a un trou noir en plafond. Derrière c'est grand..., non..., c'est très grand !"...

Je n'y tiens plus, je retourne à la faille et tente sans grand espoir de le rejoindre. Mais contre toute attente, ça passe...

Je le retrouve, et entretemps il est passé dans le "noir" par un trou de souris. Il pousse un bloc et je sors moi aussi. Instant de silence de courte durée. Courte oppo puis grosse gueulante... "Galerie fossile, c'est grand, ça part..."

On s'arrête sur un croisement amont-aval. L'adrénaline monte...

Attirés par nos cris, Jean Luc suivi de Henri puis de Christelle franchissent la faille. L'explo est lancée, l'équipe se divise et chacun fait sa "première"...

50, 100, 150m ; c'est beau, confort, concrétionné par endroits, minéralisé à merveille. La roche encaissante est superbe de nuances de couleurs. Nous avons trouvé les calcaires bleus du Tournaisien-Viséen. Il y a du manganèse, du fer, du baryum. La morpho est à tomber...il y avait longtemps...

On s'arrête dans une belle galerie en faisant un cairn pour en garder pour les autres. Demi-tour pour aujourd'hui...

Nouvelle surprise : une bonne partie du reste de l'équipe nous rejoint. Il y a Julie, Denise, Hervé et Olivier, puis derrière Jeannot qui a accompagné Alexandre. Il m'avait aidé à creuser l'entrée, il est récompensé...à à peine 11 ans. Je suis content pour lui.

Du coup l'explo repart de plus belle, et les surprises continuent : une espèce de rose des sables, un gour suspendu magnifique, quelques excentriques d'aragonite et toujours la morpho des galeries...

On double la mise en parcours. Puis soudain l'obstacle : un puits d'une douzaine de mètres, en bas il y a un grand plan d'eau turquoise. Direction sud ouest plein massif. Ca et là des restes de galets noirs en provenance des pertes de Caulière...qui sont loin d'ici. Malgré la présence du plan d'eau on sent toujours l'air...la suite sera peut être plus aquatique...mais on s'en fout tout le monde en a pris plein les yeux aujourd'hui.

Sortie de l'équipe vers 19h. Le premier objectif de la prochaine sortie sera d'ouvrir un shunt à la faille infernale. Il y a du taf mais la motivation est au max pour le mois d'Août.

Seul bémol, l'appareil photo est resté en bas de la faille, les images de la première seront pour plus tard.

Cette journée mémorable qui aura joué avec nos nerfs se terminera dans la bonne humeur par une soirée grillade à la plancha bien arrosée pour fêter ça à Termes.

Jean Claude, malheureusement retenu pour cause de festivités minervoises, aurait pu dire : "On est pas bien, là ?"...

---

1. [http://1.bp.blogspot.com/-b7VaCNESWjo/UewydDy0z6I/AAAAAAAAABBo/a3TSz7Pe0Nc/s1600/Img\\_9774.jpg](http://1.bp.blogspot.com/-b7VaCNESWjo/UewydDy0z6I/AAAAAAAAABBo/a3TSz7Pe0Nc/s1600/Img_9774.jpg)

2. [http://2.bp.blogspot.com/-cU7msJg13v4/Uewydf2BxBI/AAAAAAAAABBs/0t3FwXrvmxY/s1600/IMG\\_9781.JPG](http://2.bp.blogspot.com/-cU7msJg13v4/Uewydf2BxBI/AAAAAAAAABBs/0t3FwXrvmxY/s1600/IMG_9781.JPG)

Stoche (2013-07-22 09:12:02)

Bravo pour cette belle découverte qui laisse entrevoir des lendemains qui chantent. Et oui Henri la spéléo d'exploration y a pas mieux. Il faut le vivre pour le comprendre.

Viviane ZECCHINI (2013-07-22 09:38:23)

super vous avez du avoir une bonne dose d'adrenaline .....

j aurai bien aimé être là mais qq souci de fatigue en ce moment .....

Le Long (2013-07-22 18:20:32)

Excellent !! J'ai hâte de lire la suite... N'oubliez pas de faire réaliser la topo au fur et à mesure, ce travail fastidieux est plus que nécessaire pour comprendre la cavité !

dominique poulain (2013-07-22 22:42:50)

Bravo! La topo est en cours?

J étais dispo si j avais su , tant pis

Fete de la truffe a cabrespine

laurent (2013-07-23 09:30:51)

Pour l'instant simplement quelques visées boussole pour se faire une idée.

Je profite de ce commentaire pour préciser que les sorties de ce type sont inscrites sur le calendrier des sorties du club (en haut à droite sur la page du blog)

La prochaine collective aura lieu le Dimanche 4 Août (shunt de la faille + explo si on a le temps). Comme d'habitude, ces sorties ne sont bien évidemment pas restrictives au SCA. Plus on est de fous, plus on rit...

SCSP (2013-07-23 11:35:32)

Bravo et bonne suite !

dominique poulain (2013-07-23 20:39:35)

Mea culpa . J avais pas vu.

dominique poulain (2013-07-23 20:40:00)

Mea culpa . J avais pas vu.

## **Les photos de la première (2013-07-23 22:19)**

Avec un peu de retard et après une sortie éclair cet après midi, voici les premières photos de ce qui est en train de devenir le réseau de Nitable. La minéralogie et la géomorphologie tiennent une place prépondérante dans le trou...qui casse le mythe des austères Corbières.

J'ai classé par thème; tout d'abord quelques images de progression...



[1]

Débouché de la faille infernale



[2]

A la jonction amont-aval



[3]

Aval du fossile : sommet du méandre haut de 8m; à équiper, arrêt sur rien en bas



[4]





[5]

On rentre dans le massif...



[6]



[7]

Premières colorations typiques de la roche



[8]

Jolie surprise lors de l'arrivée dans le marbre bleu



[9]



[10]

Les morphologies changent...



[11]

Il y a aussi de l'aragonite dans les Corbières...



[12]



[13]



[14]



[15]

Et un truc original



[16]

Mais le plus original, ce sont les richesses de faciès de la roche elle-même :





[17]

Dentelle de roche



[18]

oxydes de fer en plafond



[19]



[20]

La "rose des sables" sur son lit de marbre bleu



[21]

Des bancs de roche très différentes...



[22]

Un "hamburger" maison...



[23]



[24]

Détails de parois et contact stratigraphique



[25]

La Terre en miniature...



[26]

dans son logement

Suite des découvertes prévues dans le courant du mois d'Août...

1. [http://3.bp.blogspot.com/-s09xGCNzVts/Ue7Zv0JZ0rI/AAAAAAAAABCA/N5N8PufaNuk/s1600/Img\\_9971.jpg](http://3.bp.blogspot.com/-s09xGCNzVts/Ue7Zv0JZ0rI/AAAAAAAAABCA/N5N8PufaNuk/s1600/Img_9971.jpg)
2. [http://4.bp.blogspot.com/-Ca45ttq6\\_Jk/Ue7ZzkxiffZI/AAAAAAAAABCI/1zPNt-PRD2M/s1600/Img\\_9973.jpg](http://4.bp.blogspot.com/-Ca45ttq6_Jk/Ue7ZzkxiffZI/AAAAAAAAABCI/1zPNt-PRD2M/s1600/Img_9973.jpg)
3. [http://4.bp.blogspot.com/-B0w1ZiNmKbA/Ue7Z50RarQI/AAAAAAAAABCQ/zBmUSVAjDfo/s1600/Img\\_9976.jpg](http://4.bp.blogspot.com/-B0w1ZiNmKbA/Ue7Z50RarQI/AAAAAAAAABCQ/zBmUSVAjDfo/s1600/Img_9976.jpg)
4. [http://1.bp.blogspot.com/-5kNpgMuuf7M/Ue7aAEzNovI/AAAAAAAAABCY/so2PKZn2PLA/s1600/Img\\_9983.jpg](http://1.bp.blogspot.com/-5kNpgMuuf7M/Ue7aAEzNovI/AAAAAAAAABCY/so2PKZn2PLA/s1600/Img_9983.jpg)
5. [http://3.bp.blogspot.com/-NNmKEHLxaas/Ue7aCPiu7qI/AAAAAAAAABCg/YTpsGspv1Fo/s1600/Img\\_9987.jpg](http://3.bp.blogspot.com/-NNmKEHLxaas/Ue7aCPiu7qI/AAAAAAAAABCg/YTpsGspv1Fo/s1600/Img_9987.jpg)
6. [http://1.bp.blogspot.com/-saxdfjv5E5o/Ue7aIzsoFYI/AAAAAAAAABCo/8jf80YuoNxY/s1600/Img\\_9996.jpg](http://1.bp.blogspot.com/-saxdfjv5E5o/Ue7aIzsoFYI/AAAAAAAAABCo/8jf80YuoNxY/s1600/Img_9996.jpg)
7. [http://4.bp.blogspot.com/-AgrgG0DYC88/Ue7aKhj6dFI/AAAAAAAAABCw/sY7wB6FI2\\_s/s1600/IMG\\_0010.JPG](http://4.bp.blogspot.com/-AgrgG0DYC88/Ue7aKhj6dFI/AAAAAAAAABCw/sY7wB6FI2_s/s1600/IMG_0010.JPG)
8. [http://2.bp.blogspot.com/-Ud32XEhaiEA/Ue7aNqtFJgI/AAAAAAAAABC4/CQFXaUpKUgI/s1600/IMG\\_0041.JPG](http://2.bp.blogspot.com/-Ud32XEhaiEA/Ue7aNqtFJgI/AAAAAAAAABC4/CQFXaUpKUgI/s1600/IMG_0041.JPG)
9. [http://2.bp.blogspot.com/-WVNyvsQ0o0w/Ue7aZimiG1I/AAAAAAAAABDA/nEmiFuWPo0w/s1600/Img\\_0050.jpg](http://2.bp.blogspot.com/-WVNyvsQ0o0w/Ue7aZimiG1I/AAAAAAAAABDA/nEmiFuWPo0w/s1600/Img_0050.jpg)
10. [http://1.bp.blogspot.com/-S9UuartBLDc/Ue7ajxWGrpI/AAAAAAAAABDI/filD\\_2uUtPk/s1600/Img\\_0053.jpg](http://1.bp.blogspot.com/-S9UuartBLDc/Ue7ajxWGrpI/AAAAAAAAABDI/filD_2uUtPk/s1600/Img_0053.jpg)
11. [http://4.bp.blogspot.com/-xnYX8R49mKQ/Ue7arfJgqQI/AAAAAAAAABDQ/Qr13MQkPUj4/s1600/Img\\_0076.jpg](http://4.bp.blogspot.com/-xnYX8R49mKQ/Ue7arfJgqQI/AAAAAAAAABDQ/Qr13MQkPUj4/s1600/Img_0076.jpg)
12. [http://2.bp.blogspot.com/-LvZfGXdULds/Ue7ddJ5p8kI/AAAAAAAAABDg/Ej3KtrABhu8/s1600/Img\\_9992.jpg](http://2.bp.blogspot.com/-LvZfGXdULds/Ue7ddJ5p8kI/AAAAAAAAABDg/Ej3KtrABhu8/s1600/Img_9992.jpg)
13. [http://2.bp.blogspot.com/-Ja2Y3yLFV1U/Ue7dg4pK1YI/AAAAAAAAABD0/8bD4UOS6phw/s1600/Img\\_9994.jpg](http://2.bp.blogspot.com/-Ja2Y3yLFV1U/Ue7dg4pK1YI/AAAAAAAAABD0/8bD4UOS6phw/s1600/Img_9994.jpg)
14. [http://2.bp.blogspot.com/-thy7yuMCMQI/Ue7doEXAGiI/AAAAAAAAABDw/VHcd0nc71kk/s1600/Img\\_0048.jpg](http://2.bp.blogspot.com/-thy7yuMCMQI/Ue7doEXAGiI/AAAAAAAAABDw/VHcd0nc71kk/s1600/Img_0048.jpg)
15. [http://1.bp.blogspot.com/-RR3sec3CvQo/Ue7dy1mpacI/AAAAAAAAABD4/7cBg\\_5RUn5A/s1600/Img\\_0070.jpg](http://1.bp.blogspot.com/-RR3sec3CvQo/Ue7dy1mpacI/AAAAAAAAABD4/7cBg_5RUn5A/s1600/Img_0070.jpg)
16. [http://3.bp.blogspot.com/-kEiJSngm7ss/Ue7ebdToL4I/AAAAAAAAABEE/dXaGIeM8920/s1600/Img\\_0044.jpg](http://3.bp.blogspot.com/-kEiJSngm7ss/Ue7ebdToL4I/AAAAAAAAABEE/dXaGIeM8920/s1600/Img_0044.jpg)
17. [http://4.bp.blogspot.com/-oH8oshWJmi0/Ue7kdPSKDcI/AAAAAAAAABFk/56dJqH\\_h\\_o8/s1600/Img\\_0085.jpg](http://4.bp.blogspot.com/-oH8oshWJmi0/Ue7kdPSKDcI/AAAAAAAAABFk/56dJqH_h_o8/s1600/Img_0085.jpg)
18. [http://4.bp.blogspot.com/-Bf307cgX0v4/Ue7fRbm6-PI/AAAAAAAAABEU/yDI-vE721-s/s1600/Img\\_0016.jpg](http://4.bp.blogspot.com/-Bf307cgX0v4/Ue7fRbm6-PI/AAAAAAAAABEU/yDI-vE721-s/s1600/Img_0016.jpg)
19. [http://2.bp.blogspot.com/-FZSdnegZGgE/Ue7fW2RLe\\_I/AAAAAAAAABEc/TB3Ga7rDVvk/s1600/Img\\_0029.jpg](http://2.bp.blogspot.com/-FZSdnegZGgE/Ue7fW2RLe_I/AAAAAAAAABEc/TB3Ga7rDVvk/s1600/Img_0029.jpg)
20. [http://3.bp.blogspot.com/-WY\\_S0sRRZv0/Ue7fiDSmboI/AAAAAAAAABEk/ahRpvMp6MS8/s1600/Img\\_0027.jpg](http://3.bp.blogspot.com/-WY_S0sRRZv0/Ue7fiDSmboI/AAAAAAAAABEk/ahRpvMp6MS8/s1600/Img_0027.jpg)
21. [http://4.bp.blogspot.com/-iBAGidGSFrM/Ue7fkTl-z8I/AAAAAAAAABEs/r-Ds9cVuDfY/s1600/Img\\_0032.jpg](http://4.bp.blogspot.com/-iBAGidGSFrM/Ue7fkTl-z8I/AAAAAAAAABEs/r-Ds9cVuDfY/s1600/Img_0032.jpg)
22. [http://3.bp.blogspot.com/-Zl1f7bGqCBAo/Ue7fo\\_syWAI/AAAAAAAAABE0/ZWfha9NgPwY/s1600/Img\\_0035.jpg](http://3.bp.blogspot.com/-Zl1f7bGqCBAo/Ue7fo_syWAI/AAAAAAAAABE0/ZWfha9NgPwY/s1600/Img_0035.jpg)
23. [http://3.bp.blogspot.com/-jijvu0XfIYE/Ue7fxUeE2hI/AAAAAAAAABE8/CS-qh9U45Bo/s1600/Img\\_0072.jpg](http://3.bp.blogspot.com/-jijvu0XfIYE/Ue7fxUeE2hI/AAAAAAAAABE8/CS-qh9U45Bo/s1600/Img_0072.jpg)
24. [http://2.bp.blogspot.com/-Fnohbyti3Xg/Ue7fyUMSqRI/AAAAAAAAABFE/DWrsqnDK7gg/s1600/IMG\\_0073.JPG](http://2.bp.blogspot.com/-Fnohbyti3Xg/Ue7fyUMSqRI/AAAAAAAAABFE/DWrsqnDK7gg/s1600/IMG_0073.JPG)
25. [http://3.bp.blogspot.com/-np\\_fe1p\\_sHQ/Ue7fz55hjZI/AAAAAAAAABFM/\\_zZ3sPg1pVw/s1600/IMG\\_0080.JPG](http://3.bp.blogspot.com/-np_fe1p_sHQ/Ue7fz55hjZI/AAAAAAAAABFM/_zZ3sPg1pVw/s1600/IMG_0080.JPG)
26. [http://4.bp.blogspot.com/-Z7xPLrMY78E/Ue7f6ayb0uI/AAAAAAAAABFU/n2-a2SbUApM/s1600/Img\\_0081.jpg](http://4.bp.blogspot.com/-Z7xPLrMY78E/Ue7f6ayb0uI/AAAAAAAAABFU/n2-a2SbUApM/s1600/Img_0081.jpg)

Le Long (2013-07-24 15:01:52)

C'est vraiment magnifique tous ces faciès différents !Ca donne envie de venir visiter !!



masdan (2013-07-24 20:44:49)

La petite planète bleue :formidable !!!

masdan (2013-07-26 20:47:25)

Mister Lelong,si tu es bien gentil .... Mardi,avec daniel constans,on sort,entre trou des aragonites et grotte du Cirque,ouf,on va se crâmer..Tous ceux qui veulent,peuvent ....

(2013-07-28 19:26)

### **VENDREDI 26,SAMEDI 27,DIMANCHE 28: Petites sorties divers....**

- Vendredi matin: Accompagnement aux grottes classiques de Lavalette: A la demande d'une voisine,j'accompagne Mr Daniel Marty de Limoux,ami de celle ci,aux grottes classiques qu'il avait cherché vainement précédemment.L'on monte à la perte principale en amont du Picou:l'arbre pourris qui la surplombait à totalement disparu, et le trou avale la totalité du ruisseau....qui coule bien...Daniel,est plus impressionné par la perte,que par la grande salle des grottes...Une fois à sec,il aimerait bien y descendre...! Coup d'oeil aux entrée de l'aven du Picou et de l'Aven de la famine.TPES: 3H



[1]



[2]

1. [http://2.bp.blogspot.com/-yluBy1B1Q1I/UfVTYR4F4AI/AAAAAAAAAgI/UpNY2FV0toU/s1600/IMG\\_0361.JPG](http://2.bp.blogspot.com/-yluBy1B1Q1I/UfVTYR4F4AI/AAAAAAAAAgI/UpNY2FV0toU/s1600/IMG_0361.JPG)

2. [http://3.bp.blogspot.com/-mUzKayaYIXA/UfVTuky8ArI/AAAAAAAAAgQ/PH4DdcAuRjA/s1600/IMG\\_0382.JPG](http://3.bp.blogspot.com/-mUzKayaYIXA/UfVTuky8ArI/AAAAAAAAAgQ/PH4DdcAuRjA/s1600/IMG_0382.JPG)

(2013-07-28 21:54)

Dimanche 02 décembre 2013  
participants : Alain M., Henri G.  
TPST : 3h ; 30 m de première

---

(2013-07-29 16:57)

**PETITES SORTIES.....ET PATAPON!!!!A DÉFAUT DE GROSSE PREMIÈRE.....qui n'intéresse personne.....ou que l'on remet toujours à plus tard!!!!**



[1]

- Vendredi 26 Juillet le Matin: Accompagnement en sortie découverte de Mr Daniel Marty de Limoux,ami d'une voisine,aux grottes classiques de Lavalette.Les 4 grottes,bien que déjà bien abîmées depuis longtemps,sont une bonne première approche.Et surtout assez introuvable sans quelqu'un pour vous y accompagner.....La mairie d'Alet ferait bien de supprimer le panneaux qui les signalent dans le village....Elle feraient l'économie d'une intervention secours.....sur le sentier...qui est toujours aussi casse gueule pour le grand public!!Un petit essaim de chauves souris (pas de chauves qui sourient!),dans la grande salle.Mais ce qui impressionne le plus Daniel,c'est la perte amont,qui c'est bien reouverte,et avale la totalité du ruisseau, malgré un bon débit.Il a envie d'aller y voir quand ça sera sec... Première expérience souterraine pour Aza....qui n'a pas peur du noir!!TPST+TPES: 3H30



[2]

- Samedi 27 Juillet: Balade sur le massif Mounégou, Tarbézou avec Aza. Passage à l'entrée du trou de la Stèle, ou le courant d'air est si fort .....qu'il soulève des feuilles mouillées à 1M de haut!!!

Certe le fond est à oublier sans moyens lourds (coffrage et bétonnage ferrailé).....mais la faille latérale en plein rocher....ne mérite t'elle pas une tentative? Il y a du très lourd la dessous....et c'est la seule entrée ventilée du massif! Montée tranquille, c'est la première sortie montagne de la chienne, et arrêt au trou du Béliér. La super porte de Thierry Cahuzac n'a pas bougé d'un yota. Là aussi il est évident pour moi que c'est un trou à continuer (en inter-club avec l'Ariège?...SSAPO?), malgré la faible ventilation (probablement un bouchon de sédiments). Un mini camp d'un week end en fin d'été? Même en haut du Tarbézou, il fait si chaud, que les brumes voilent le paysage....Aza s'amuse comme une folle sur les nêvés....



[3]

- Dimanche 28 Juillet: Trou du Berger Distré avec Viviane. L'on a quand même réussi à y aller!

2 tirs d'élargissement à -45M....mais un gros pavas roule et bloque la suite...Faute de détos, il faut remettre à plus tard le déséquipement! Malgré la météo moins chaude que la veille, le bon souffle est toujours là! Percement de la fin du tobogan d'entrée. Viviane aime bien le remuage de blocs...



[4]

Aven du Bois d'Ournes Sur les 20 nouveaux de cette année.....c'est toujours ça de pris! Puis elle se caille moins que pendant la topo. TPST:3H. Passage à la ferme d'Aigues Vives, où Jean Marie nous amène à des failles ventilées dans le calcaire dolomitique, au sud ouest de la ferme. Montée et localisation rapide l'Aven de la Taoussou, ou Aven du Bois d'Ournes, superbissime entrée historique du massif. Qui a été ceinturée pour la sécurité par un fil de clôtures à chevaux, par je crois Mr



[5]

Comte, ancien Maire de Valmigi re. En 1975, j'y voyais Andr  Sautou utiliser le descendeur..... Un motif de sortie pour l'apprentissage   l' quipement ( -80M)?.....   condition d'arriver   d gripper les spits.... qui sont d' poque! TPES:3H

1. [http://2.bp.blogspot.com/-nyMzXw098a0/UfZ6vXZEAEI/AAAAAAAAAgo/9lVCrDm8Mfw/s1600/IMG\\_0382.JPG](http://2.bp.blogspot.com/-nyMzXw098a0/UfZ6vXZEAEI/AAAAAAAAAgo/9lVCrDm8Mfw/s1600/IMG_0382.JPG)
2. [http://2.bp.blogspot.com/-k3UAmfGuFD8/UfZ6d7K27FI/AAAAAAAAAagg/cjsPkciHD9Q/s1600/IMG\\_0361.JPG](http://2.bp.blogspot.com/-k3UAmfGuFD8/UfZ6d7K27FI/AAAAAAAAAagg/cjsPkciHD9Q/s1600/IMG_0361.JPG)
3. [http://2.bp.blogspot.com/-l4ClxYovEBE/UfaCkJO1jLI/AAAAAAAAAhM/Uh55PVgydAQ/s1600/IMG\\_0301.JPG](http://2.bp.blogspot.com/-l4ClxYovEBE/UfaCkJO1jLI/AAAAAAAAAhM/Uh55PVgydAQ/s1600/IMG_0301.JPG)
4. [http://4.bp.blogspot.com/-W9Qm1sFQVqc/UfaBkIGR5wI/AAAAAAAAAhA/jdKZGLzKlOI/s1600/IMG\\_0387.JPG](http://4.bp.blogspot.com/-W9Qm1sFQVqc/UfaBkIGR5wI/AAAAAAAAAhA/jdKZGLzKlOI/s1600/IMG_0387.JPG)
5. [http://1.bp.blogspot.com/-K4BXvuq7vNU/UfaBQJBdkiI/AAAAAAAAAg4/2R1fR8sSxX0/s1600/IMG\\_0383.JPG](http://1.bp.blogspot.com/-K4BXvuq7vNU/UfaBQJBdkiI/AAAAAAAAAg4/2R1fR8sSxX0/s1600/IMG_0383.JPG)

masdan (2013-07-31 22:02:12)

C'est bien Riton ...

**(2013-07-30 22:57)**

Dimanche 28 juillet 2013

Camp traditionnel du SCA dans les hautes Corbières

Journée de camp: 1

Grotte: 1, le trou de la Pause

Participant: 1

TPST : 9h

S'il n'en reste qu'un, je serais celui là!

Départ très matinal de Carcassonne, gonflé à bloc.

Quasiment arrivé au bout de la piste, dans l'ultime descente à une centaine de mètre du parking, "l'ordinateur de bord" disjoncte: alarmes sonores, messages en rouge "STOP", "ARRÊT MOTEUR IMMÉDIAT", "ABSENCE D'HUILE", puis le moteur se coupe..

Avec la pente j'arrive à me garer au dernier carrefour. Plus une goutte d'huile dans le moteur.

Il est trop tôt, personne en vue, on verra plus tard.

Équipement et direct dans le trou qui souffle faiblement.

Très peu d'eau. Progression régulière jusqu'au fond avec un sac assez lourd avec la perceuse et ses accus, le petit nécessaire maison de désob, la petite batterie de 12V pour les mise à feu, une lampe de secours et quelques provisions de bouche.

Franchissement de la trémie toujours aussi branlante mais sèche.

Arrivé à la salle à manger je déballe mes "pailles home-made"

J'en ai 7 comme les 7 jours de la semaine.

Lundi, je perse un trou modeste dans un bombement résiduel entre 2 tirs qui emm...

Le résultat est concluant sans être fabuleux.

Mardi, je m'attaque au premier bombement au départ du méandre avec un percement très gourmand dans la roche en place. Au fond du trou un bout de cordeau est mis avant la paille.

Joli bruit et très beau résultat. Enfin je maîtrise la technique!

Mercredi, pétardage d'un bloc coincé dans le méandre dans un passage déjà étroit.

Premier essais RIEN, je reprend toutes les connexions, les nettoie en les léchant, crache la boue, 2 fois de suite sans aucun résultat.

Pas d'alternatives, je n'ai que des pailles. Je laisse tomber provisoirement ce bloc et m'attaque au prochain un peu plus loin.

Jeudi: premier et second essais aussi foireux que mercredi. Dans un ultime sursaut je remplace ma ligne de tir par celle qui est sur place, beaucoup plus longue, de plus faible en section et maculée de boue humide. Miracle c'est parti et le bloc avec.

Vendredi, le moral retrouvé je bourre avec un bon morceau de cordeau et une belle paille un trou qui rentre franchement dans la paroi du méandre au niveau d'un rétrécissement sévère.

Détonation caractéristique qui annonce un magnifique canon, Le papier du bourrage est projeté sur 5m ainsi que le cordeau resté intact!!

Samedi, je rejoint la chatière terminale et bourre le trou fait la dernière fois dans ce qui semblait être une lame d'une douzaine de cm, posée et prise dans un lit de terre et de boue.

Simple paille mais épais bourrage.

Le pet est tonitruant et fait penser immédiatement à un nouveau "canon". Il y a du papier partout...

Divine surprise la supposée lame est en réalité un énorme bloc de beau marbre noir et un morceau conséquent a été détaché et poussé de plusieurs centimètre dans la boue. L'effet soufflant de la poudre à fusil est impressionnant. Quand la roche est dure et le bourrage conséquent, le résultat est étonnant!!

Combiné au brisant du cordeau l'on devrait avoir de gros effets.

L'enlèvement du blocs et de la terre me permet de forer 5 trous bien placés dans la chatière. Je vide les accus au retour dans le méandre (12 trous environ à traiter une prochaine fois.



Revenu à mercredi je n'ai aucun résultat avec l'autre ligne.  
 J'en ai marre, laisse tomber "dimanche" et ressort .  
 Il est 6 heure et la voiture toujours en rade.  
 En revenant à pied sur la piste pour chercher du réseau, je suis les traces d'huile jusqu'à l'impact fatal puis parvient à joindre Laurent qui rentre juste de congés.  
 Il accourt avec la caisse à outils et 5 litres d'huile, me tracte jusqu'au col, je descend en roue libre la piste sans assistance sur les freins et la direction.  
 Au col de la Fage nous mettons le cric, arrachons à moitié les protections en plastique et constatons qu'il y a un trou de 2cm<sup>2</sup> dans le carter du moteur.  
 Un bout de chiffon tenu par du fil de fer limite la fuite à un bon goutte à goutte.  
 Escorté de Henri arrivé en renfort je dévale la pente jusqu'à Renne les bain le plus souvent en roue libre, moteur arrêté ou non, au milieu des alarmes et des imprécations, injonctions et autre malédictions de l'ordinateur. Pour le calmer je m'arrête plusieurs fois pour ajouter de l'huile.  
 Finalement je laisse la voiture à Limoux chez le garagiste d'Henri.  
 Ami promeneur si tu cherche la foret domaniale de Camp sur Agly, va chez Gonzales et suit, tel le petit poussé, les traces d'huile jusqu'au bout...  
 Henri m'a ramené chez moi.  
 Ami sociétaire du SCA, ne te laisse pas aveuglé par les quelques récentes péripéties assez affligeantes, fréquentes dans le milieu associatif en général et particulièrement dans celui du petit monde spéléo.  
 Dans l'épreuve, la solidarité de chacun est sure et solide.  
 Frères du SCA je vous remercie de tout mon cœur et vous béni.  
 Le 4 aout je serais avec les "bidochons" dans les causses majeurs, que la première à Terme soit belle.  
 Jean Michel

---

Etienne (2013-07-30 23:40:20)

C'est sûr il faut pas le lâcher ce trou de la pause! Bravo pour ta ténacité.  
 Pour la bagnole je compatis rappelles-toi d'un soir ou je suis arrivé un peu tard en réunion à Trassanel pour la même panne quasiment sur le même modèle. Elles sont vraiment trop basses! Pour les pailles après en avoir tiré plus d'une centaine au mois de mai je peux garantir que la qualité du bourrage est primordial, ainsi que la cohérence de la roche. Il m'est arrivé de tomber sur des géodes ou sur des lits d'argiles ; quelle galère ! Il faut par conséquent être moins gourmand. Ensuite pour les non déclenchées c'est peut-être que tu fais des amorces de laine trop fines et trop fragiles. Il ne faut pas non plus les faire trop épaisses sinon ça met parfois plus de 10sec avant de partir.

masdan (2013-07-30 23:44:07)

C'est beau !!!Quelle détermination ..Pour améliorer l'efficacité des bourrages : acheter de l'argile de modelage(Cultura) ,ou,si tu perces à diamètre 8 mm (6 - 10 ..),réserver la longueur de la ccheville nylon,et visser dedans une vis addoc ,résultats assurés ..

riton (2013-07-31 09:14:16)

Amis spéléo qui nous lisez,retenons de cette aventure:

- N'achetez pas de voitures trop basses (même ma Partner Peugeot l'est trop...et je touche souvent)
- Quand vous êtes dans un club qui a le privilège de pouvoir utiliser la gomme...faites une demande d'utilisation...et servez vous en!!!
- N'organisez plus de camp d'été,loin d'un gîte ou d'un camping très confortable...et autant que possible pour ne faire que de la classiquette très propre ou tout le monde peu venir!

masdan (2013-07-31 22:00:27)

Moi qui suis,encore,je n'y comprends plus rien....C'est comme de la poudre de perlinpinpin,pouf un coup d'esbrouffe ...et plus rien ...Bon ,on s'est bien régalé au trous des truffes,entrée haute,super aspiration..C'est grand,finalemnt,dépilements style gabars,une suite qui aspire a été entrevue(30 tirs) .....Airolles est peut être

l'entrée basse ...

## 1.8 August

**Termes, l'aventure continue (2013-08-05 10:13)**

Dimanche 04 Août 2013

Roc de Nitable

Participants : Jean Luc, Julie, Henri, Pierre, Viviane, Olivier (nouveau venu qui arrive au bon moment), Alain, Natalia, Christelle, Alex, Laurent

TPST : 9h30

Le boulot ne manque pas en cette matinée et l'équipe se scinde en deux pour une meilleure optimisation : les uns s'attaquent au shunt de la faille infernale pendant que les autres refranchissent celle-ci pour aller baliser le cheminement dans les zones sensibles et fragiles du trou.

C'est l'occasion pour Natalia de se frotter pour la première fois à la spéléo d'explo, et pour Olivier qui a pris sa carte la veille d'apprivoiser la désob musclée...



[1]



[2]

Balisage...



[3]

Curiosité



[4]



[5]

Belles formes...

Les missions sont accomplies sans encombres et le groupe se rejoint vers 13h. La jonction est effective avec la galerie du siphon, l'essentiel est fait mais il faudra améliorer encore un peu le passage en enlevant la couche de glaise, en pétardant un ou deux blocs et surtout en posant des prises de pied en cornière métallique pour faciliter la montée dans la diaclase plutôt lisse...

Nous sortons manger à l'extérieur. Pas longtemps.

La tension monte car nous savons que les choses sérieuses vont commencer. Sans attendre la digestion, toute l'équipe repart.

Henri, Jean Luc, Julie et Christelle partent équiper le puits dans l'aval du fossile. Quant à moi j'embarque les recrues 2013 du club ainsi qu'Alex vers le fond, objectif le puits terminal.

J'ai pleinement conscience qu'on joue gros aujourd'hui, car le plan d'eau aperçu au fond pourrait être le verrou qui stoppe le courant d'air à la saison des pluies, je m'attends donc à une immersion en bout de corde et à une voûte mouillante.

Un bon amarrage naturel et c'est parti...

J'arrive sur un trou d'eau bleue et profonde, mais un pendule 4m au dessus permet d'accéder à un balcon. De l'autre côté, un autre trou d'eau tout aussi profond. Il semble qu'il existe un niveau de galeries noyées sous nos pieds (correspondant peut être avec le premier siphon, voir les précédents posts).

Malgré tout le courant d'air est là. J'équipe pour descendre vers l'eau en étant assuré. Nouveau pendule, opposition large, la voûte s'abaisse...puis se relève. Je passe à sec !

La sortie est scabreuse, très pentue et glissante à cause de la pellicule d'argile inhérente à tout siphon temporaire. J'attache la corde de l'autre côté. Le conduit remonte et s'élargit; petite escalade en libre et arrivée sur du plat. Je suis sorti de la zone d'immersion temporaire du réseau qui ne fait que quelques mètres d'épaisseur.

De nouveau l'adrénaline monte :



[6]

photo prise à l'arrache de la suite : c'est grand, c'est beau, ça continue...

La présence d'aragonite se confirme et s'amplifie :



[7]





[8]



[9]

Il y a des fistulaires d'aragonite en plafond de plus d'un mètre de long, déviées par un courant d'air ?



[10]

Il est donc possible que le verrou du courant d'air ait été franchi à sec ! Bonne nouvelle pour les aqua-

phobes...

Néanmoins le passage est technique et exposé, il devra être ultérieurement équipé de fils clairs en acier pour une meilleure sécurité.

Je remonte donc tout content pour mieux équiper le puits lorsque le reste de l'équipe nous rejoint. Eux aussi ont fait de la première, jolie de surcroit, mais se sont arrêtés dans une salle sans suite évidente, à revoir mais non prioritaire.

Malgré la difficulté tout le monde veut pouvoir jeter un oeil dans ce que je leur raconte. Chacun ira de ses péripéties pour franchir le pendule et le plan d'eau mais on finit par se retrouver de l'autre côté.

Un dilemme se pose : où passer sans tout salir, car le franchissement du dernier point bas a complètement pourri les bottes. Avec Christelle on part en chaussette sur la coulée pour éviter un joli gour et on décide de sacrifier un passage dans la partie basse plus quelconque. Ici aussi il faudra baliser...

On décide de poursuivre un peu la galerie, avec modération pour ne pas léser les absents. Un rétrécissement ponctuel nous prouve que le courant d'air est toujours là, et la roche est toujours aussi jolie.

Le conduit en tube repart soudain en diacalse plus étroite et nous arrivons bientôt sur un obstacle à équiper : un vide à traverser en main courante; il y a plus de 10m vers le bas et 7 vers le haut, toujours en diacalse, mais devant c'est noir et l'écho ne laisse aucun doute sur la poursuite du réseau qui monte d'un cran dans l'engagement.

L'aventure va donc pouvoir continuer...





[12]

Dans la suite...

Il est presque 20h, du matériel est nécessaire, l'équipe fait demi-tour pour aujourd'hui et sortira bien crevée. Le baptême explo d'Olivier aura été à la hauteur. Plus de 100m supplémentaires, arrêt sur rien, en plus d'un sacré obstacle franchi. Et le mois d'Août n'est pas fini...

1. [http://3.bp.blogspot.com/-zbyUQenl1lc/Uf8\\_XweZM5I/AAAAAAAAABF0/wNK9jAtFdSI/s1600/Img\\_0173.jpg](http://3.bp.blogspot.com/-zbyUQenl1lc/Uf8_XweZM5I/AAAAAAAAABF0/wNK9jAtFdSI/s1600/Img_0173.jpg)
2. [http://2.bp.blogspot.com/-p0cxDo7Yqfc/Uf8\\_h5QqvTI/AAAAAAAAABF8/9GaZSSzy0ao/s1600/Img\\_0197.jpg](http://2.bp.blogspot.com/-p0cxDo7Yqfc/Uf8_h5QqvTI/AAAAAAAAABF8/9GaZSSzy0ao/s1600/Img_0197.jpg)
3. [http://1.bp.blogspot.com/-GKd9KJ1ct2Q/Uf8\\_lb7o3AI/AAAAAAAAABGE/63q6iE1A7aU/s1600/Img\\_0175.jpg](http://1.bp.blogspot.com/-GKd9KJ1ct2Q/Uf8_lb7o3AI/AAAAAAAAABGE/63q6iE1A7aU/s1600/Img_0175.jpg)
4. [http://1.bp.blogspot.com/-DG4Y5N6Xqwm/Uf8\\_sLoSrVI/AAAAAAAAABGM/dQhYUUXUC\\_o/s1600/Img\\_0182.jpg](http://1.bp.blogspot.com/-DG4Y5N6Xqwm/Uf8_sLoSrVI/AAAAAAAAABGM/dQhYUUXUC_o/s1600/Img_0182.jpg)
5. [http://1.bp.blogspot.com/-pSM0ucOghc/Uf8\\_3wENPFI/AAAAAAAAABGU/-FXt95J3nWE/s1600/Img\\_0191.jpg](http://1.bp.blogspot.com/-pSM0ucOghc/Uf8_3wENPFI/AAAAAAAAABGU/-FXt95J3nWE/s1600/Img_0191.jpg)
6. [http://4.bp.blogspot.com/-z\\_TGAxTRWPE/Uf9M94BgRoI/AAAAAAAAABGw/6EqhrzcLK4M/s1600/Img\\_0208.jpg](http://4.bp.blogspot.com/-z_TGAxTRWPE/Uf9M94BgRoI/AAAAAAAAABGw/6EqhrzcLK4M/s1600/Img_0208.jpg)
7. [http://2.bp.blogspot.com/--SwXVQkism4/Uf9MtykGgxI/AAAAAAAAABGo/hNHFp\\_hEnDE/s1600/IMG\\_0211.JPG](http://2.bp.blogspot.com/--SwXVQkism4/Uf9MtykGgxI/AAAAAAAAABGo/hNHFp_hEnDE/s1600/IMG_0211.JPG)
8. [http://1.bp.blogspot.com/-0Wy5KLtoeHI/Uf9RMxiNimI/AAAAAAAAABG8/hw58BV5rL3s/s1600/IMG\\_0212.JPG](http://1.bp.blogspot.com/-0Wy5KLtoeHI/Uf9RMxiNimI/AAAAAAAAABG8/hw58BV5rL3s/s1600/IMG_0212.JPG)
9. [http://3.bp.blogspot.com/-zV\\_N05onoaE/Uf9RUh0UddI/AAAAAAAAABHE/AescXs7-d2M/s1600/Img\\_0213.jpg](http://3.bp.blogspot.com/-zV_N05onoaE/Uf9RUh0UddI/AAAAAAAAABHE/AescXs7-d2M/s1600/Img_0213.jpg)
10. [http://2.bp.blogspot.com/-aFJ3xDuVsuc/Uf9ReqdpIGI/AAAAAAAAABHM/S3m6CEDZScE/s1600/Img\\_0210.jpg](http://2.bp.blogspot.com/-aFJ3xDuVsuc/Uf9ReqdpIGI/AAAAAAAAABHM/S3m6CEDZScE/s1600/Img_0210.jpg)
11. [http://4.bp.blogspot.com/-l2rkg205w78/Uf9Rii7UAII/AAAAAAAAABHU/syfENqoffwY/s1600/Img\\_0216.jpg](http://4.bp.blogspot.com/-l2rkg205w78/Uf9Rii7UAII/AAAAAAAAABHU/syfENqoffwY/s1600/Img_0216.jpg)
12. [http://2.bp.blogspot.com/-sMWifhn1cLA/Uf9Rn6uEbeI/AAAAAAAAABHc/jOupDc9VRpo/s1600/Img\\_0220.jpg](http://2.bp.blogspot.com/-sMWifhn1cLA/Uf9Rn6uEbeI/AAAAAAAAABHc/jOupDc9VRpo/s1600/Img_0220.jpg)

---

Etienne (2013-08-05 11:28:21)

Super, bonne continuation. Pour ma part je suis à nouveau dans le plâtre pour une quinzaine de jours donc même en congé je ne viendrais pas avant la fin du mois d'Août! (Entorse de la même cheville que l'an dernier, en bien moins grave).

Le Long (2013-08-05 13:27:43)

Youhouuu !! Ce profil en diaclase, ces formes d'érosion, les verrous aquatiques et la couleur des concrétion me rappelle un grand réseau de part chez nous... J'espère que le réseau du Roc de Nitable sera aussi grand ! Bonne continuation....

herve (2013-08-05 19:16:50)

Depuis le Liban, où nous sommes en vacances, nous suivons avec beaucoup d'attention et quelques regrets l'avancée dans des profondeurs qui nous sont chères .

L'aquaphobe est en partie rassuré

Denise et Hervé

Cairn (2013-08-07 09:24:05)

Ce commentaire a été supprimé par l'auteur.

Cairn (2013-08-07 09:28:15)

Sortie certes physique avec un genoux convalescent mais très intense ,de la désob aux pétards , de la " première " dans des galeries de roches aux formes et couleurs étonnantes , une foule de curiosités , plein les yeux , plein la tête , merci a tous , Pierre .

masdan (2013-08-10 20:40:07)

C'est quand le temps d'été ? Au cas où le grand André Tarisse n'aurait pas contacté Laurent,il cherche les éléments hydrologiques sur le Minervois en nôtre possession...Je t'ai tout donné Laurent,il y a ,ouhhhhh,17 ans !!! Bonne continuation sur l'explo,c'est quand le camp du mois d'aut, en Septembre ? ;-)

## **Camp Photo-Vidéo du 27 juillet au 02 août (2013-08-07 19:09)**

### **GROTTE DE LA CIGALERE ET MINES DU BENTAILLOU**

Participants : SCA : Isabelle Mad - Véronique Rieussec - Olivier Coquelet - Alain Faure plus Marie Pagès.

Photos extérieures : Olivier, Marie, Alain

Les photos intérieures ne sont pas autorisées à la diffusion

Rédacteurs : Véronique Rieussec - Alain Faure

Le samedi après les traditionnelles courses à St-Girons pour la semaine nous attaquons la longue montée en 4x4 par la piste du Bentaillou. L'hiver, les pluies, les fortes neiges l'ont quelque peu dégradée. On s'installe dans les baraquements ou sous tente.



[1]



[2]

[EMBED]



[3]

### Dimanche 28 juillet : CIGALERE

Participants : Bernard Lafage – Véronique Rieussec – Isabelle Mad – Marie Pagès – Olivier Coquelet – Alain Faure – Nadine Valla – Sandrine Roucheux – Norbert Palosse

TPST : premier groupe 4 h 30 ; second groupe 7 h 30

Entrée Cigalère 12 h. Après la longue période de pluie et la fonte des neiges tardive on se doute qu'il va y avoir de l'eau dans la Grande Salle. Effectivement l'éboulis d'entrée est recouvert d'une boue noirâtre et en bas il faut mettre le canot à l'eau sur une vingtaine de m. Nous faisons une partie du parcours vers la salle blanche, Bernard part en escalade vers le VDA sup pour équiper en compagnie de Isa et Olivier. Nous avons eu l'autorisation de photographier et filmer mais en 2 fois 2 personnes.

Les autres continuent vers le réseau fossile prendre quelques vues dans la galerie des colonnes et sur la paroi aux cheveux d'ange et fleurs de gypse.

Olivier nous rejoint, Marie et Alain montent à leur tour dans le VDA. Petite escalade facilitée par la mise en place d'une corde. Le départ ne présente pas d'intérêt mais passé un court ressaut descendant on se retrouve dans la galerie recouverte de croûtes de gypse, l'une d'elle est en forme de bénitier caractéristique. Partout abondent les doigts d'aragonite et surtout des excentriques de calcite avec à l'intérieur un filament d'aragonite.

Vers la fin la galerie se rabaisse, toujours des excentriques et quelques gours. Sur le retour on rate un petit supérieur que Isa et Olivier avaient vu et photographié. On aura filmé pendant près de 3 h.

Le premier groupe ressort à 16 h 30 pour rejoindre le canot et la voiture, Marie et Alain ressortent à 19 h.

Lundi 29 Juillet : Chemin de ronde (ancien chemin minier entre vallées, utilisé par les bergers et l'EDF) - 6 h 30

Participants : Isabelle Mad – Marie Pagès – Olivier Coquelet – Alain Faure -Véronique Rieussec

Départ 9 h. Sur le chemin on traverse quelques passages où le sentier s'est effondré, par la suite on croise une coulée d'avalanche qu'il faut traverser sur une vingtaine de mètres. On continue le chemin qui est plus ou moins éboulé, on croise énormément de fleurs, des Gentianes de Koch, plusieurs orchidées, des lys...

On bute ensuite sur un grand névé dans le vallon de Tartereau. On rentre dessous et le remonter jusqu'à pouvoir escalader la paroi latérale, mise en place d'une corde. On arrive ensuite à la cabane EDF d'Uretz, puis une demi-heure plus tard nous sommes au barrage d'Uretz où se trouvent encore des vestiges miniers.



[4]



[5]



[6]





[7]



[8]

Mines TPST : 3 h

Participants : Bernard Lafage – Isabelle Mad – Marie Pagès – Olivier Coquelet – Alain Faure – Véronique Rieussec – Guillaume et Marc Roucheux – Norbert Pallosse – Gladys Baudel – Mélanie Laforestrie

En fin d'après-midi Bernard nous fait faire une grande boucle avec plusieurs diverticules. Ensuite on reprend une descente que l'on remonte et on arrive dans de grandes salles dont celle du pont de pierre. On grimpe dans un wagonnet pour quelques séquences film. On ressort, il est 20H.

### **Mardi 30 Juillet : CIGALERE réseau Contemplatif**

Participants : Isabelle Mad – Olivier Coquelet – Alain Faure -Véronique Rieussec – Christian Ratard – Nadine Valla

TPST : 6 h

Départ du camp 9 h 15 entrée 10 h. On reprend le canot pour passer la rivière à l'entrée, le niveau a baissé. On arrive à la salle blanche et on monte la verticale de 25m vers le plafond de la salle. On arrive dans le réseau du Contemplatif, toutes les parois sont couvertes de croûtes de gypse, on filme au fur et à mesure. On passe les chatières de sable qui ont été désobstruées en 2011. Petit interview de Christian.

Ici aussi beaucoup d'excentriques de calcite et aragonite ; quelques doigts d'aragonite ; beaucoup de croûtes de gypse au sol ; les ossements d'une chauve-souris.

On filme dans une galerie où ressortent les filons d'ankérite (fer) et au plafond des concrétions de limonite. On ressort par le même chemin, les batteries sont sèches, on ne peut aller à l'adjutant.

Sortie 16 h on mange enfin et en plus au soleil.

Mercredi 31 Juillet : Mines TPST : 4 h 30

Participants : Bernard Lafage – Isabelle Mad – Olivier Coquelet – Marie Pages – Alain Faure – Véronique Rieussec – Nadine Valla

Tout commence par une galerie de 800m de long.

A la dernière salle, on descend sur la droite une échelle de 7m environ. On enjambe des tuyaux d'air pour rejoindre la galerie principale où se trouvent sur notre gauche des trémies en bois. On repart vers la droite où l'on retrouve des wagonnets encore chargés de calcaire (dernière activité de la mine dans les années 1957). Juste après les wagonnets se trouve l'extraction de calcaire. Dans la galerie juste derrière on marche dans l'eau pour accéder à une galerie de prospection. On part sur la droite en suivant l'eau, la galerie recroise un filon où se trouve l'eau qui sort sous pression de la roche.



[9]



[10]



[11]

#### **Jeudi 01 Août : CIGALERE fond**

Participants : Bernard Lafage – Isabelle Mad – Olivier Coquelet – Marie Pages – Alain Faure – Véronique Rieussec

TPST : 13 h

On démarre le 4x4 à 8h, on constate qu'on a crevé la roue avant gauche.

Départ 10 h 30 nous partons vers le fond direction la salle Catino pour le déjeuner à l'abri et au chaud dans la tente. On poursuit le film des cascades, 19 à la 25 mais il nous en manque sur le parcours. On



continue dans les ■ rues d'eau ■, passages bas avec un débit d'eau bien supérieur à la normale. On grimpe la cascade n°25. Plusieurs salles vers l'affluent 73 présentent de belles concrétions et coulées blanches, noires et des ■ nids d'abeille ■ ocre et noirs, mélanges de limonite et goethite. Nous passons à côté de la cascade 26 et atteignons enfin le siphon actif plongé en 1976 par des anglais. On poursuit dans une longue série de chatières pour arriver au siphon stagnant au-dessus duquel sont tracés dans l'argile les noms des premiers explorateurs en 1956 : Norbert Casteret ; Van Den Abeele ; Conrad ; Griessel. Le retour est long, humide, crevant, les sacs avec les batteries pèsent sur les épaules.

On ressort en 2 équipes de 3, la première est dehors vers 23 h 35, la seconde 23 h 55.

Vendredi 02 et Samedi 03 Août

Journée de repos le vendredi, nettoyage du matériel, sieste, rangement

Descente et retour le samedi



[12]



[13]



[14]



[15]

1. [http://3.bp.blogspot.com/-rdcEclw1mI/UgJpa7sKe-I/AAAAAAAAABIC/r8kU9-s8Etg/s1600/DSC\\_1282.JPG](http://3.bp.blogspot.com/-rdcEclw1mI/UgJpa7sKe-I/AAAAAAAAABIC/r8kU9-s8Etg/s1600/DSC_1282.JPG)
2. [http://4.bp.blogspot.com/-IB1HG4\\_zvnI/UgJpeaqx81I/AAAAAAAAABIs/kCewuG8lUkk/s1600/DSC\\_1304.JPG](http://4.bp.blogspot.com/-IB1HG4_zvnI/UgJpeaqx81I/AAAAAAAAABIs/kCewuG8lUkk/s1600/DSC_1304.JPG)
3. [http://1.bp.blogspot.com/-lhx-KCWyAic/UgJuy\\_irenI/AAAAAAAAABJU/UXWM1XApNvo/s1600/DSC00115.JPG](http://1.bp.blogspot.com/-lhx-KCWyAic/UgJuy_irenI/AAAAAAAAABJU/UXWM1XApNvo/s1600/DSC00115.JPG)
4. <http://2.bp.blogspot.com/-v88T0UK1SGY/UgJ2Kauw8PI/AAAAAAAAABJO/eHNvLqZjA4g/s1600/DSC00030.JPG>
5. <http://2.bp.blogspot.com/-88UtAE9Xeno/UgJ1-lvp04I/AAAAAAAAABJk/cRzqRSP89-M/s1600/DSC00037.JPG>
6. <http://2.bp.blogspot.com/-qkZ69Wqdo00/UgJ2AC5xz4I/AAAAAAAAABJs/Je3EwnZEal8/s1600/DSC00043.JPG>
7. <http://3.bp.blogspot.com/-8d3v8HBHEbM/UgJ2U1s1NqI/AAAAAAAAABJ8/sucubQRfdMo/s1600/DSC00062.JPG>
8. <http://4.bp.blogspot.com/-8zqoI4WxpGE/UgJ2Y1ziC9I/AAAAAAAAABKE/6dX9gDlt1NY/s1600/DSC00094.JPG>
9. [http://1.bp.blogspot.com/-Ry9SIVgHSjA/UgJ7h8-H4uI/AAAAAAAAABKY/8Vsb1-0ei4/s1600/DSC\\_1975.JPG](http://1.bp.blogspot.com/-Ry9SIVgHSjA/UgJ7h8-H4uI/AAAAAAAAABKY/8Vsb1-0ei4/s1600/DSC_1975.JPG)
10. [http://3.bp.blogspot.com/-UmHgmYrotUQ/UgJ7hrskF9I/AAAAAAAAABKU/x0Gm77K887s/s1600/DSC\\_1982.JPG](http://3.bp.blogspot.com/-UmHgmYrotUQ/UgJ7hrskF9I/AAAAAAAAABKU/x0Gm77K887s/s1600/DSC_1982.JPG)
11. [http://4.bp.blogspot.com/-Dc4wK10SndQ/UgJ75NDeaBI/AAAAAAAAABKs/t4vCnWqe1SU/s1600/DSC\\_2014.JPG](http://4.bp.blogspot.com/-Dc4wK10SndQ/UgJ75NDeaBI/AAAAAAAAABKs/t4vCnWqe1SU/s1600/DSC_2014.JPG)
12. [http://1.bp.blogspot.com/-tG8b\\_tPMn5g/UgJ-xnhHxBI/AAAAAAAAABK8/almpSBTzsJs/s1600/DSC07687.JPG](http://1.bp.blogspot.com/-tG8b_tPMn5g/UgJ-xnhHxBI/AAAAAAAAABK8/almpSBTzsJs/s1600/DSC07687.JPG)
13. <http://3.bp.blogspot.com/-h27D79vdKna/UgJ-y3GRagI/AAAAAAAAABLE/MhkUqkyxJ5U/s1600/DSC07989.JPG>
14. <http://1.bp.blogspot.com/-RCYhESVXFkc/UgJ-zJD4kSI/AAAAAAAAABLI/ZvmEqBwx0go/s1600/DSC08008.JPG>
15. [http://1.bp.blogspot.com/--6cNRxjM2bs/UgJ\\_DcXgNnI/AAAAAAAAABLU/Yf70bJv3ryU/s1600/DSC00127.JPG](http://1.bp.blogspot.com/--6cNRxjM2bs/UgJ_DcXgNnI/AAAAAAAAABLU/Yf70bJv3ryU/s1600/DSC00127.JPG)

---

Le Long (2013-08-07 20:47:15)

C'est bien dommage que de nos jours on nous interdise même de diffuser des photos !!

riton (2013-08-08 07:49:52)

Au SCA....je vois qu'il y a quand même...un camp d'été!!!

A quand la même chose...pour de l'explo?!!

## **(2013-08-09 23:16)**

Les vacances des bidochons

Du vendredi 2 au mardi 6 aout 2013

participants : Jean Michel, Jean Marie et Claire, Sylvain, Guillaume, Séverine et Camille.

absent excusé: Michel C (pied cassé)

Rendez-vous de toute la troupe le vendredi soir dans un camping de Millau au bord de la Dourbie.

1er apéro.

Samedi: aven du Puech Nègre causse noir (-400)

TPST: 12h

participants : Jean Michel, Jean Marie , Sylvain, Guillaume.

Rapide montée sur le causse noir, puis nous empruntons la piste qui mène au trou.

En ouvrant une barrière métallique qui barre le chemin, Guillaume se fait piquer par un guêpe planquée dans la barrière, il fait un bond sur place et un bon claquage au mollet droit...Au premier jour de ses vacances il est déjà HS. Les mauvaises langues parlent de "Coulonnade".



25 % de perte avant d'attaquer le trou, la journée s'annonce chaude.

D'un autre coté cela évitera les jalousies, puisque nous sommes maintenant trois pour six kits.

Les 100m de marche d'approche sont vite franchi malgré les grosses charges.

Plaisants ressauts et jolis puits s'enchainent agréablement jusqu'au P87.

Les fiches d'équipements prévoient une corde de 115 à 130m avec de nombreux fractionnements et 3 déviations. Nous avons une corde de 50 et plusieurs longueurs de 20 ou 30.

Par bonheur les jonctions tombent bien dans l'ensemble et la descente est très douce.

J'abandonne 20m de corde excédentaire.

L'ambiance change du tout au tout quand nous arrivons au bord du terrible P45 avec sa gueule grand ouverte (8 m de diamètre sur 10m de hauteur puis beaucoup plus jusqu'au fond), le petit ruisseau se jette directement dans le vide ainsi que la corde.

Passé la tête de puits l'on ne touche plus de paroi!

2 pendules très acrobatiques permettent d'éviter la douche.

Vu la faiblesse de l'écoulement nous descendrons directement. Personne ne voulant me remplacer je m'y colle. Je n'ai pas trempé le kit dans le dernier gour et la corde est toujours sèche. Ça chauffe "grave" à la descente.

Le méandre qui fait suite est long , (très) étroit et (très) humide avec un P10 et un P15 équipés par Sylvain.

Il y a un ou deux loupés qui nous prennent un peu de temps.

Puis une belle série de puits et nous nous arrêtons manger avant l'ultime P19 qui donne dans la rivière à -280, car il est plus de 15h.

La rivière traverse des calcaires tabulaires sans pendage avec des plafonds tout plats qui ne demandent qu'à tomber, d'où de nombreuses trémies plus ou moins énormes. La roche à de belles couleurs ocres, il y a des concrétions propres, une eau limpide et un sable blond presque blanc.

Nous parcourons plus d'un km pendant plus de 2 heures.

La remonté est comme toujours assez rapide, régulière et groupée.

Sylvain déséquipe , oublie quelques fractios , redescend...

Devant c'est la valse des kits.

C'est dans ces conditions d'exploration ou de visite, quand il faut se coltiner tout le matériel que la spéléologie montre toute sa spécificité. Il n'y a de salut que dans le groupe, "le collectif" avec une solidarité obligatoire. Un individu seul, même super costaud n'ira pas loin.

Sortie à 23h

Dimanche:

Descente du Tarn en canoé en aval de St Enimie (ceux de la veille + Claire).

Démonstration de plongeurs d'une dizaine de m de hauteur par Sylvain, applaudissements nourris de l'assistance (féminine).

Lundi:

Jean Marie, Claire et Sylvain

Traversée de Bramabiau par les pertes du Bonheur

Descente du canyon en aval.

Dimanche

Les mêmes à la grotte de la cabane de St Paul des Fonts (à coté de Roquefort)

Très belle classique avec une ancienne cave à fromages à l'entrée, une voute mouillante qui siphonnait pendant le congrès FFS, un parcours en rivière avec un assortiment complet de mains-courantes, tyroliennes pendules et autres. Puis une grosse galerie menant à une très grande salle.

## Haute Voltige (2013-08-11 22:43)

Dimanche 11 Août 2013

Roc de Nitable

Participants : Jean Pierre, Denise, Hervé, Jean Luc, Julie, Henri, Philip (ex caving rescue anglais), Alexandra, Guilhem, Viviane, Olivier, Christelle, Laurent

TPST : 9H

Gros groupe encore aujourd'hui pour la suite des péripéties Nitableques.

Nous rentrons vers 10h dans le trou et scindons l'équipe en trois. En prévision du travail à venir, Je pars avec Jean Luc, Philip et Christelle vers le fond. Les autres suivront en visitant pendant qu'Henri en queue de peloton transformera les équipements explo du point bas en définitifs.

Très vite le thème de la journée est donné : la progression aérienne...

En effet après un léger aménagement de la tête du puits suivant on se retrouve dans une immense faille de plus de 15m de hauteur. Visite rapide du point bas, large mais sans continuation... Il faut se rendre à l'évidence, il faut poursuivre à l'horizontale, dans le vide !

Je remonte depuis le point bas en escalade pour atteindre ce qui semble être un balcon qui ferait un bon relais.

Début facile, puis surplomb plus osé...j'atteinds mon but et je me retrouve à douze ou treize mètres de Jean Luc, et il y a une belle traversée entre nous...

La faille, après le col où je me trouve, se poursuit vers le sud ouest toujours aussi grandiose : un véritable coup de hache dans la montagne !

J'équipe un double spit et tend la corde au max. Hervé, Christelle, Jean Pierre puis Jean Luc peuvent rejoindre le bacon.

Pendant ce temps, je continue la faille en oppo en équipant mini. La visibilité rectiligne permet à présent de discerner qu'il est temps de descendre : il y a un volume continu en bas.

Je profite de la première occasion tant qu'il reste assez de corde pour atteindre le fond. C'est chose faite et le petit groupe se retrouve en bas.



[1]

Sortie de la faille après une longue main courante

La suite est complexe : il existe plusieurs passages étagés. Le plus large est un ancien siphon au fond boueux et qui semble de plus bouché en bas. Nous le négligeons de prime abord. Un petit conduit labyrinthique est exploré au dessus, arrêt sur un gour dans une étroiture où il faudrait se baigner complètement. Un peu en retrait, un autre passage en hauteur est défendu par un gros bloc. Tous sont ventilés mais aucun n'est plus évident que l'autre.



[2]

Conduits étagés dans la suite

Retour au carrefour après l'explo. Je tente le point bas du siphon. Le niveau max de crue est décidément très bien représenté dans la cavité : sur 1m de dénivellation, on passe du concrétionné propre à la couche de crème dans les points bas.

Surprise ! Le fond n'est pas bouché, il y a une fine lucarne résiduelle avec un max de zef. Derrière c'est noir. Il y a cependant du boulot pour passer...



[3]

siphon temporaire

On redistribue donc les cartes : je repars chercher la perfo en haut de la main courante, les nouveaux commencent la remontée pendant qu'Henri prend son pied à équiper tout l'atelier aérien accompagné d'Olivier.

On a de quoi faire plein de trous mais pas assez de combustible. Avec Jean Luc on s'acharnera plus d'une heure sur l'obstacle. Sous 10cm de glaise il y a du sable un peu induré, comme un témoignage de l'abandon progressif par l'eau du conduit. On améliore nettement la visibilité mais il manque un tir. On reste à 20cm d'une galerie de 3m de haut, vue sur une dizaine de mètres.

Arrêt donc sur autonomie mais pour sûr cette lucarne va recevoir une visite dans la semaine...

Côté équipement plus de 20 amarrages auront été placés ce jour, de la vraie spéléo d'explo alpine !

Sortie de l'ensemble du groupe, certains plus sales que d'autres, dans la bonne humeur et sans embûches. Plusieurs participant(e)s aujourd'hui auront de quoi être fier(e)s de s'être dépassé(e)s dans cette caverne

sauvage...

La suite pour très bientôt...

1. [http://4.bp.blogspot.com/-yMP28BG50Gk/Ugf1E9G0LyI/AAAAAAAAABHs/goA0CM1FZJY/s1600/Img\\_0222.jpg](http://4.bp.blogspot.com/-yMP28BG50Gk/Ugf1E9G0LyI/AAAAAAAAABHs/goA0CM1FZJY/s1600/Img_0222.jpg)
2. [http://3.bp.blogspot.com/-\\_rBosWIu7nY/Ugf1KkY79VI/AAAAAAAAABH8/6FXo8Mi6PoA/s1600/Img\\_0225.jpg](http://3.bp.blogspot.com/-_rBosWIu7nY/Ugf1KkY79VI/AAAAAAAAABH8/6FXo8Mi6PoA/s1600/Img_0225.jpg)
3. [http://3.bp.blogspot.com/-lA1VDWatPoQ/Ugf1KA1DtvI/AAAAAAAAABH0/VIPtXwTbv98/s1600/IMG\\_0230.JPG](http://3.bp.blogspot.com/-lA1VDWatPoQ/Ugf1KA1DtvI/AAAAAAAAABH0/VIPtXwTbv98/s1600/IMG_0230.JPG)

---

Viviane ZECCHINI (2013-08-12 09:33:56)

parcours physique et aerien

nitabile nous surprend a chaque sortie

bravo à nos "chefs de file" qui oeuvrent pour ouvrir les voies .....

Etienne (2013-08-12 09:37:21)

Voilà un bon stage de perfectionnement technique. Personnellement je suis en train de lâcher mes béquilles et j'espère pouvoir venir durant la dernière quinzaine du mois d'Août... Quand vous en aurez fini avec ce sable!

JPP (2013-08-13 14:07:31)


Jolie cavité mais qui demande une débauche d'énergie pour se laisser déflorer.

Bravo à Laurent qui se donne à fond pour faire avancer l'explo (je ne l'ai même pas vu se restaurer) dans cette grotte qui est loin d'avoir livré tous ces secrets.

**(2013-08-12 14:40)**

**SAMEDI 10 AOÛT 2013 L'APRÈS MIDI:**

Collaboration avec les Trogloxènes.



[1]

Retour aux trous trouvés en Février par Jean Jacques de Bugarach, face nord, et sous le relais radio de Roque de Méric, au sud de Parahou grand (843M). Deuxième séance de désob, la première ayant été faite avec Corine, et cette fois-ci avec les deux spécialistes en chef du chaînon du Roc Paradet: Nicola Alleman et Sébastien Enrion, du club Trogloxènes des Pyrénées Orientales. Le trou le premier découvert... leur paraît bien maigre, et en farfouillant autour de celui trouvé à la dernière séance, le fin limier Nico.... en trouve un autre avec meilleure gueule. On commence à l'ouvrir aussitôt.... en prenant gare qu'Aza ne

coure pas après les gros pavas que l'on en sort!Avancée de 2M,et vue 3M plus loin sur une sorte de plafond travaillé par l'eau....qui n'a pas l'air vilain...Ces trous pour nous narguer s'amuse aujourd'hui à souffloter,alors qu'il fait un fort vent sur le plateau,alors qu'ils aspiraient colossalement par temps chaud...Allez comprendre!L'étudiant en géologie qu'est Nico,préconise d'y faire des relevés de température avant d'y revenir travailler.Sur un autre trou plus à l'est,la "faille du propriétaire"ou ils ont trouvé un beau volume,ils n'ont pas pu y localiser la suite.Cette zone sur l'escarpement nord pyrénéen, est propice à ce type de cavités techtoniques, ou les suites ne sont pas évidentes..!Plus pragmatique,je pense qu'une petite séance de désob,serait l'occasion d'une petite sortie sympa comme celle d'aujourd'hui...Trou marqué: EM20.Le soir,les deux mordus (qui fond un travail remarquable sur cette zone) irons coucher à leur refuge de Malabrac,pour le lendemain continuer l'ouverture d'un départ de puits trouvé récemment.TPES: (avec



l'approche épique avec le Land de S[2]

Un fin limier....eb):3H

1. [http://4.bp.blogspot.com/-zKQVR4BcXoU/UgjW-9qHG2I/AAAAAAAAAhk/zf97EWI8VsQ/s1600/IMG\\_0414.JPG](http://4.bp.blogspot.com/-zKQVR4BcXoU/UgjW-9qHG2I/AAAAAAAAAhk/zf97EWI8VsQ/s1600/IMG_0414.JPG)
2. [http://4.bp.blogspot.com/--VVMxzjfVXI/UgjWtzjQ13I/AAAAAAAAAhc/chiP7dX9H94/s1600/IMG\\_0412.JPG](http://4.bp.blogspot.com/--VVMxzjfVXI/UgjWtzjQ13I/AAAAAAAAAhc/chiP7dX9H94/s1600/IMG_0412.JPG)

---

Etienne (2013-08-13 14:06:15)  
Espérons que ça finira par payer!

(2013-08-12 14:52)

## **VENDREDI 9 AOÛT 2013 APRÈS 21 H: CONFÉRENCE A RENNES LE CHÂTEAU;**

Sollicite par un ami éditeur avec lequel je vais publier les mémoires de mon père,je prépare cette soirée d'information grand public.....sur les dessous du....Bugarach,bien aidé par les renseignements de Laurent et de Stocche, et l'aide du traitement informatique des photos par Patrick.

Franç succès avec au moins 50 personnes....sur la petite terrasse du restau: "la renne du château".

Avec des questions intéressantes, et pas trop de délires mystico truc muche,comme l'on pourrait le craindre à cet endroit....preuve que beaucoup de gens sont curieux de ce que l'on fait...

C'était déjà le cas dans le passé,ou le club faisait des "soirées diapos"dans les villages qui marchaient très bien....

Un jour à....Thermes ??



JPP (2013-08-13 13:58:24)

Salut Henri,

je te signale que notre ami et cinéaste Alain a conçu un très beau reportage sur les grottes et la spéléo. J'ai eu l'occasion de l'apprécier en soirée à Limousis. Les gens étaient émerveillés, et l'opération ne demande qu'à être renouvelée. A voir avec Alain.

riton (2013-08-13 22:27:36)

Bien reçu Jean Pierre.

ça serait bien de programmer quelques soirées avec ce support...

## **Première méritée, puzzle et rebondissements... (2013-08-15 12:39)**

Mercredi 14 Août 2013

Roc de Nitable

Participants : Henri, Christelle, Laurent

TPST : 7h

Raid éclair en équipe réduite ce mercredi. Objectif : le point bas du siphon temporaire découvert le week end dernier.

Henri continuant à purger le premier toboggan, Christelle et moi partons au fond, que nous atteindrons en un peu moins d'une heure.

Bien outillés, l'ouverture du point bas est une formalité qui ne nous prend pas très longtemps :



[1]

Derrière il y a une courte galerie plate agrémentée d'une cheminée d'une dizaine de mètres. En haut, simplement une petite lucarne et quelques aragonites. Malheureusement pour nous la suite est en bas, avec une autre étroiture pleine de glaise au sol. On l'attaque au burin plat qui permet de décoller des plaques entières. Après une demi-heure de boulot, Christelle passe l'obstacle.

Nouvelle déconvenue : après une poche plus large, il y a un laminoir étroit sur plusieurs mètres au moins, plein de boue et sans sortie visible. Le moral en prend un coup mais on commence quand même la désob. A force de creuser, l'endroit ressemble vite à un cloaque :



[2]

Le travail est plus difficile et plus lent. Au bout d'un moment je tente une première fois d'avancer plus loin. Sans succès.

Nouvel élargissement en pointe puis nouvelle tentative. La sensation d'emprisonnement est à son comble, à la fois coincé sur toute la longueur du corps et collé comme sur du papier tue-mouche. Claustrophobes s'abstenir, je me dis que si la suite est par là, il y aura très peu de candidats...

Pourtant soudain une lueur d'espoir : un trou noir apparaît au dessus de ma tête, avec un super echo. Il y a un mur d'argile séchée entre le vide et moi.

Le défi consiste à calculer le cubage de terre que je peux faire descendre sans être totalement prisonnier, et si celui-ci est suffisant pour passer dans le vide au dessus. A être arrivé jusque là, il faut tenter...

Le combat est physique et surtout moral. Le peu de place est vite entièrement saturé. Reste l'ultime recours, la technique du bulldozer. En poussant de toutes mes forces sur les pieds, je m'extirpe du borbier en poussant le mur de terre avec les épaules.

Je sors dans un grand vide remontant. La sensation de délivrance est d'une intensité rarement atteinte...

De l'autre côté, il est très facile de creuser et Christelle me rejoint rapidement. On part en explo...



[3]

L'autre côté du siphon temporaire

Quelques mètres au dessus tout redevient propre et il y a plusieurs départs : dans la suite évidente on remonte d'une vingtaine de mètres en dénivellation jusqu'à une lucarne ponctuelle qui nécessiterait un tir. Derrière il y a un echo équivalent à celui d'où l'on vient, c'est à dire non négligeable...



[4]

#### Galerie remontante

En revenant au carrefour vers le bas ça bifurque : un petit ressaut mène à une courte galerie bouchée qui revient vers le Nord Est.

Vers le Sud Ouest en revanche une galerie étroite dans les dolomies continue assez bien. Au bout d'un moment on retombe sur des zones de mises en charge mais plus sableuses et plus sèches. La première partie est anguleuse et déchiquetée, difficile en progression. Plusieurs petits ressauts descendants et remontants ponctuent la progression. J'espère à nouveau ne pas trouver la suite du trou dans ce secteur inconfortable.

Pourtant plus loin ça s'améliore avec un tronçon de galerie de 3X3m, puis la redécouverte du calcaire marbré bleu. Plus de gruyère, la galerie devient un tube jonché de sable noir au sol.

Il n'y a pas de courant d'air dans ce secteur, et je finis par comprendre pourquoi avec l'arrivée sur un siphon en bas du dernier tube.

C'est alors que les pièces du puzzle se mettent en place : on est tout simplement dans la suite logique de la galerie d'entrée du réseau; un dédale inférieur, très proche du niveau de base du massif, qui est plus jeune et plus étroit que le reste du trou et qui propage les crues actuelles...

(Pas de photos de ce secteur car l'appareil était resté au carrefour)

Il faut donc comprendre la logique de l'ancien creusement pour trouver la suite du réseau. Le volume découvert aujourd'hui et la lucarne tout en haut doivent être connectés sur la suite puisqu'il en arrive du courant d'air. Mais pas seulement....



[5]

En revenant vers le siphon temporaire

On retourne au carrefour et franchissons la zone boueuse jusqu'en bas des cordes. Je repars dans la suite en hauteur des conduits découverts Dimanche dernier en suivant le raisonnement de tout à l'heure. On a en effet laissé dans cette zone un passage défendu par un bloc.

Je parviens à en casser un morceau et m'engage dans la suite. Après une dizaine de mètres, j'arrive en balcon sur une galerie plus large qui doit être la continuation de l'autre côté de "la baignoire"(voir post précédent) mais une étroiture ponctuelle empêche la jonction.

Malgré tout, le courant d'air du secteur et l'écho au loin (provenant du volume d'aujourd'hui ou du volume annexe inconnu) promettent l'existence d'un passage évitant les points bas. Le moral revient...

Il s'agira donc de mettre au gabarit ce shunt la prochaine fois et du même coup d'éviter le dernier puits en prolongeant tout simplement la main courante en hauteur. Du spit en perspective pour Henri.

Avec environ 150m de première de plus aujourd'hui et à ce rythme, le trou ne devrait pas tarder à atteindre le kilomètre de développement...

Nous sortons en fin d'après midi et retrouvons Henri à l'extérieur. Il a eu des dysfonctionnements d'exploseur et a du sortir prématurément. Le matos retrouvera vite sa propreté grâce à la présence bienfaitrice de la rivière chauffée par le soleil d'été.

1. [http://1.bp.blogspot.com/-GnrZmk\\_JeTI/Ugy0GttID5I/AAAAAAAAABIM/db94wNQRgY4/s1600/IMG\\_0247.JPG](http://1.bp.blogspot.com/-GnrZmk_JeTI/Ugy0GttID5I/AAAAAAAAABIM/db94wNQRgY4/s1600/IMG_0247.JPG)

2. [http://4.bp.blogspot.com/-frbR71f3oEE/UgyOK3mOWGI/AAAAAAAAABIU/wK6YNhLrz6w/s1600/Img\\_0249.jpg](http://4.bp.blogspot.com/-frbR71f3oEE/UgyOK3mOWGI/AAAAAAAAABIU/wK6YNhLrz6w/s1600/Img_0249.jpg)

3. [http://2.bp.blogspot.com/-syXezI8FyIM/Ugy0TJvKFhI/AAAAAAAAABIC/6nsJP1J\\_1BA/s1600/Img\\_0275.jpg](http://2.bp.blogspot.com/-syXezI8FyIM/Ugy0TJvKFhI/AAAAAAAAABIC/6nsJP1J_1BA/s1600/Img_0275.jpg)

4. [http://1.bp.blogspot.com/-wnJccd\\_93uw/Ugy0a0QmdVI/AAAAAAAAABIk/KMx1DGaH088/s1600/Img\\_0271.jpg](http://1.bp.blogspot.com/-wnJccd_93uw/Ugy0a0QmdVI/AAAAAAAAABIk/KMx1DGaH088/s1600/Img_0271.jpg)

5. [http://4.bp.blogspot.com/-Nuxs9FWYCvw/Ugy0jLzXdZI/AAAAAAAAABIs/IFNTGmou9VI/s1600/IMG\\_0263.JPG](http://4.bp.blogspot.com/-Nuxs9FWYCvw/Ugy0jLzXdZI/AAAAAAAAABIs/IFNTGmou9VI/s1600/IMG_0263.JPG)

---

riton (2013-08-15 16:39:48)

Du spit... de la corde et des plaquettes...mon stock diminue à vue d'oeil!!!

Etienne (2013-08-15 23:25:40)

Et ce n'est pas fini! Ça donne envie. Vivement le prochain épisode.

laurent (2013-08-16 08:35:59)

En théorie, on n'en est qu'au début car le réseau provient avec certitude de la vallée de Caulière (le sable noir provient de l'érosion des schistes constituant le bassin versant de cette vallée). On pourrait donc traverser le massif de part en part.

Il est temps que tu te rétablisses !

Etienne (2013-08-16 11:05:33)

C'est ambitieux et ça me plaît! Je suis presque prêt.

masdan (2013-08-17 20:18:36)

Fameux,mais trou rude,plein d'espoir.. Comment appelleras tu ce passage ? Passage du bulldozer,du forceps, à la Mas,ah ah,que ce soit a) dans le sable b) dans la boue c) sous une trémie(de pierrailles qui s'effondre )...J'ai déjà connu cette horreur...Bonne continuation,mais faite vous un camp ? ....

laurent (2013-08-18 22:16:12)

Ce passage ne sera bientôt qu'un souvenir (mercredi si tout va bien).

Un camp n'est pas prévu cette année, trop compliqué pour les dispos,on préfère rester sur un rythme d'une à deux sorties/semaine

**(2013-08-19 18:20)**

T

(2013-08-19 23:22)

---

(2013-08-20 07:51)

**Samedi 17 Août 2013 l'après midi: Retrouvailles diverses.**

Montée sur le plateau de Sault à Belvis avec Fabienne de Puivert, qui n'est pas sortie depuis Mai, pour relocaliser un trou.....fantôme: l'aven de Vidorles. Il avait déjà fait l'objet d'au moins 2 sorties de prospection pour le retrouver....en vain! Une de ma part, et une de la part de Thierry, un ex SCA, qui connaît pourtant le terrain comme sa poche. Intuition, mémoire visuelle?.....je le retrouve après.....20mm de recherches! Dans cette zone semi pâturée, le bartas a énormément poussé. Magnifique entrée de 15M de diamètre et 8m de profondeur. Mais son intérêt réside surtout par son colossal P60, que l'on avait découvert au cours d'une opération dépollution du CDS en 1998. Passage chez Thierry justement, qui a une maison à Belvis, et qui n'en reviens pas que l'on ait trouvé aussi vite. En fait il l'avait confondu avec un autre, tant la végétation en avait modifié l'aspect! Je vais montrer à Fabienne l'impressionnante entrée du Barenc de Picausel. Les nouveaux panneaux pédagogiques, qui ne sont pas bien vieux....ont déjà souffert de l'humidité de la forêt! Ce trou fut-il y a 25 ans, l'opération phare des actions environnement du Comité.

ça me donne l'idée de programmer pour la rentrée, une "journée grands puits": Le matin: Aven de Vidorles et son P60, et l'après midi après le repas sorti du sac, le grand puits du Barenc de Picausel de....78m...De quoi faire chauffer les descendeurs! Pas de photos....je l'ai effacées accidentellement...

**Lundi 19 Août 2013 l'après midi: Protection trou**

Avec Viviane, pose d'une palette sur l'entrée du trou de l'omelette de Pâques à côté des Cazals.

Où cette année....l'on y avait trouvé (et remonté) le cadavre d'un chien!

Action de prévention un peu symbolique....puisque l'auteur du forfait....était le propriétaire de l'entrée!!! ça évitera que d'autres animaux y tombent accidentellement... Coup d'oeil au travers des truffes ou malgré un équilibre de température, s'amorce au bout d'un moment....un courant alternatif....monstrueux...

Les ceus qui chercheraient un chantier de désobstruction dans le Cabardès.....devraient savoir où aller!!!!

---

masdan (2013-08-20 20:01:50)

Suite à une sortie, avec, entre autre Jean Marie, j'ai compris où il fallait creuser, et Jean Marie, où il fallait stocker, Faisable à 5 personnes ...

riton (2013-08-20 23:07:29)

Et où donc Daniel?

Peut être au même endroit que j'avais localisé avec Etienne..?

masdan (2013-08-21 21:04:13)

Le premier boyau du pied droit. Entre le début, et le pied droit, le courant d'air, quand il est violent, disparaît sur 2 m, c'est donc là qu'il faut dégager. Pour stocker l'option de Jean Marie est de jonctionner verticalement depuis la petite galerie du dessus pour stocker, moi je pense qu'il suffirait d'élargir l'accès et de se faire passer les remblais pour stocker là haut... Las haut il faut tout remanier les remblais, arranger quoi...

**Nouvel épisode sous le Nitable (2013-08-21 21:59)**

Mercredi 21 Août

Roc de Nitable

Participants : Hervé, Henri, Jean Luc, Laurent

TPST : 7h45

Deux missions pour aujourd'hui : l'ouverture du passage clé supposé court-circuiter le dernier siphon



temporaire, et prolonger la main courante vers la lucarne supérieure.

Henri se dévoue au spitage avec Jean Luc pendant qu'Hervé et moi avançons le chantier terminal toute la matinée. A l'heure du repas la main courante est équipée mais s'avère très aérienne dans le sens de la sortie. Placer des prises de pied sera impératif pour éviter les sueurs froides...

L'après midi, Hervé ressort vers ses obligations et Henri repart à la recherche de ses gants disparus quelque part pendant l'équipement.



[1]

Jean Luc à la sortie de la TLMC (très longue main courante)

On reste avec Jean luc sur le chantier. Malheureusement, en percant de la calcite, on est tombé sur une poche de boue en dessous. Le passage a tôt fait d'être pourri. On vide ce qu'on peut et on continue le percage vers le bas. 15 trous depuis le matin, le passage s'humanise peu à peu, mais un gros bloc s'est coincé et est trop gros pour être remonté.

Je parviens à passer au dessus et arrive au petit balcon, terminus de la dernière fois. En creusant un peu je vois mieux : il est possible de descendre par une pente latérale sans tomber plus bas. Je tente et ça passe. Le conduit réuni derrière la baignoire continue et deux passages sont possibles. Jean Luc me rejoint. Ca s'agrandit et on quitte la zone boueuse.

Une fois de plus on ouvre une nouvelle page de l'explo. On progresse d'une centaine de mètres dans un conduit à la morphologie changeante, tantôt tube elliptique, tantôt galerie basse et large, et ponctuée d'élargissements notables et concrétionnés. Plusieurs départs latéraux sont repérés, dont une superbe conduite forcée de 3m de diamètre arrivant en plafond, avec un petit actif. De l'autre côté un puits qu'on contourne reste à descendre.

On s'arrête dans une jolie salle où l'on matérialise un cairn. La galerie qui fait suite, après un passage bas, est visible sur une quinzaine de mètres, avec du courant d'air en prime. Nouvel arrêt sur rien après l'effort...

Le but de la journée est atteint. Au retour je cherche dans les plafonds la lucarne trouvée avec Christelle la semaine dernière dans le réseau parallèle. Je la trouve enfin et la reconnait sans le moindre doute. La boucle est bouclée...

Restera maintenant à finir l'aménagement du shunt. Avant d'entamer la remontée on finit l'accu du super perfo dans le passage. La fin du chantier et les photos seront pour la prochaine fois.

Sortie en fin d'après midi après une bonne heure de progression et lavage traditionnel du matos dans la rivière. On peut savourer, je pense que le kilomètre de développement est atteint.

1. [http://2.bp.blogspot.com/-mj6Ux02tB5Q/UhURnXog8pI/AAAAAAAAABI8/F9kauTLqr0M/s1600/Img\\_0353.jpg](http://2.bp.blogspot.com/-mj6Ux02tB5Q/UhURnXog8pI/AAAAAAAAABI8/F9kauTLqr0M/s1600/Img_0353.jpg)

---

riton (2013-08-21 22:52:51)

Si avec tout ça l'on ne motive pas les autres membres du club à venir vivre de la vrai spéléo...!!!!

Mais au fait.....que sont devenus les quatre vingts autres membres...??????

dominique poulain (2013-08-21 23:46:38)

Et la topo?

Quand j'étais dans mes montagnes, on disait "pas de premières sans topo"

Super , ça continue .

Pour répondre a rit on , je suis en vacances

laurent (2013-08-22 12:53:42)

Salut Dom,

tu as raison por la topo. En fait on a mis à profit les conditions climatiques excellentes de cet été pour les courants d'air souterrains. Plusieurs passages-clé (notament le dernier) ont pu être découverts parce qu'on était là au bon moment...

J'ai aussi pris pas mal de mesures de direction dans le trou pour avoir une idée.

Maintenant qu'on sait que le trou continue, on va rentrer dans une deuxième phase avant les grosses pluies : moins d'explo, équipements en fixe, sécurisation, finir les aménagements...et topographie bien sûr!

## Complexité sous le Roc (2013-08-25 22:09)

Dimanche 25 Aout 2013

Roc de Nitable

Participants : Michel, Sylvain, Henri, Christelle, Laurent

TPST : 7H30

Equipe de choc aujourd'hui.

On a décidé de diviser la journée en plusieurs parties : finir l'équipement de la main courante, poursuivre l'aménagement du shunt, puis explo commune.

En bons grimpeurs, Michel et Henri sont préposés à la main courante. Sylvain, Christelle et moi partons nous battre avec la bouillasse et le rocher du shunt.



[1]

Entre le premier siphon temporaire et la TLMC



[2]

La TLMC avant équipement définitif

On travaille d'arrache pied toute la matinée grâce à nos deux perfos. Vers 13h, le shunt a été vidé d'une bonne partie de sa bouillasse et 12 trous ont été percés. La lucarne de jonction entre les deux réseaux parallèles a elle aussi été percée. On gardera la mise en place du méga-caramel pour la fin de journée à cause du caractère alternatif du courant d'air du jour.

Quant à la main courante, elle a été brillamment transformée en Via Ferrata. Finis donc les coups de stress de ce côté là...

On se retrouve après le boulot pour manger ensemble. La section "désob" de l'équipe est méconnaissable à côté de la section "grimpe".

Le froid se fait vite sentir, et nous ne tardons pas à transiter vers le terminus atteint par Jean Luc et moi il y a quelques jours. La partie sympa du programme du jour peut commencer.



[3]

Au début de la "première" du jour

Nous découvrons rapidement un conduit de dimensions modestes mais d'une esthétique incontestable. Le parcours est joliment décoré, entre coloris variés de la roche et concrétions



[4]



[5]



[6]

Devinette : combien y a-t-il de couleurs de roche différentes sur 1m de large ?



[7]



[8]

Aragonite sur dolomie noire : le contraste est saisissant !

L'explo se poursuit jusqu'à un siphon perché subhorizontal : c'est le quatrième de la cavité... Il pourra éventuellement être vidé à la pompe à main ultérieurement, mais pour l'instant il y a plusieurs passages à voir en hauteur.

On retourne au précédent carrefour et commençons une escalade vers la conduite forcée découverte mercredi. Le passage se divise à nouveau; à gauche une cheminée peut être remontée sur 25m environ. Un bloc coincé défend la suite qui est ventilée et témoigne de griffures de loir, il y aurait donc peut être une entrée sup dans ce secteur, mais nous sommes sous plus de 100m de rocher...

Vers la droite on arrive dans une salle chaotique qui fait penser à un gros gruyère. Après moultes investigations, un passage retient notre attention après une tentative avortée de jonction depuis le bas. Il s'agit d'un ressaut assez large en bas mais là aussi défendu par un gros bloc. Ce sera pour la prochaine fois...





[9]

Cristaux dans la cheminée de 25m



[10]

progression en "méandrotube"

Au retour vers le shunt, les investigations se poursuivent dans les nombreux passages remontants et descendants



[11]

Grimpeur en escalade



[12]

Remontée vers une salle annexe

Encore pas mal de développement rajouté à la cavité aujourd'hui donc, mais la complexité s'amplifie. Deux impératifs s'imposent : venir un jour de courant d'air stable pour mettre en équation les différentes ventilations et ainsi cibler le passage prioritaire; et surtout attaquer la topo pour y voir plus clair. Ce sera l'objectif des prochaines sorties.

Nous revenons au shunt. Sylvain et moi restons pour armer et déclencher le méga caramel qui devrait signer l'ouverture définitive du shunt, pendant que les autres ressortent.

Tout se passe sans encombres, il restera à déblayer la prochaine fois.

Ensuite, la routine : progression retour, sortie, nettoyage du matos dans le Sou et visite du canyon en guise de dessert. Encore une journée physique et bien remplie...

1. [http://3.bp.blogspot.com/-qshzZ4ZoqnQ/UhpRZOLRSaI/AAAAAAAAABJM/HPQTbo-no60/s1600/Img\\_0367.jpg](http://3.bp.blogspot.com/-qshzZ4ZoqnQ/UhpRZOLRSaI/AAAAAAAAABJM/HPQTbo-no60/s1600/Img_0367.jpg)
2. [http://3.bp.blogspot.com/-kKPcac0tB0I/UhpRfhqj-jI/AAAAAAAAABJU/\\_jDWRqrxwXU/s1600/Img\\_0370.jpg](http://3.bp.blogspot.com/-kKPcac0tB0I/UhpRfhqj-jI/AAAAAAAAABJU/_jDWRqrxwXU/s1600/Img_0370.jpg)
3. [http://4.bp.blogspot.com/-xmAhSdJSzbw/UhpRkJcYeVI/AAAAAAAAABJc/4PgM19yxrKs/s1600/Img\\_0373.jpg](http://4.bp.blogspot.com/-xmAhSdJSzbw/UhpRkJcYeVI/AAAAAAAAABJc/4PgM19yxrKs/s1600/Img_0373.jpg)
4. [http://3.bp.blogspot.com/-OLW1wABTaGg/UhpRu1Ntz\\_I/AAAAAAAAABJk/oP-2db1iQss/s1600/Img\\_0385.jpg](http://3.bp.blogspot.com/-OLW1wABTaGg/UhpRu1Ntz_I/AAAAAAAAABJk/oP-2db1iQss/s1600/Img_0385.jpg)
5. [http://1.bp.blogspot.com/-Ic11noToWxc/UhpRzr9weiI/AAAAAAAAABJs/IDz-r57SFhw/s1600/Img\\_0386.jpg](http://1.bp.blogspot.com/-Ic11noToWxc/UhpRzr9weiI/AAAAAAAAABJs/IDz-r57SFhw/s1600/Img_0386.jpg)
6. [http://2.bp.blogspot.com/-XJvYiQPPkeA/UhpR607aT6I/AAAAAAAAABJO/1fReGtwgSug/s1600/Img\\_0387.jpg](http://2.bp.blogspot.com/-XJvYiQPPkeA/UhpR607aT6I/AAAAAAAAABJO/1fReGtwgSug/s1600/Img_0387.jpg)
7. [http://3.bp.blogspot.com/-AIogTE5-wQE/UhpSFcbaBCI/AAAAAAAAABJ8/WDRJim47iDY/s1600/Img\\_0391.jpg](http://3.bp.blogspot.com/-AIogTE5-wQE/UhpSFcbaBCI/AAAAAAAAABJ8/WDRJim47iDY/s1600/Img_0391.jpg)
8. [http://3.bp.blogspot.com/-OSENerUqI50/UhpSJfcDDtI/AAAAAAAAABKE/aGsk6WWHVkc/s1600/Img\\_0390.jpg](http://3.bp.blogspot.com/-OSENerUqI50/UhpSJfcDDtI/AAAAAAAAABKE/aGsk6WWHVkc/s1600/Img_0390.jpg)

9. [http://2.bp.blogspot.com/-41TAQTdX\\_d0/UhpSV0X1UWI/AAAAAAAAABKM/cdmU8v-vsgQ/s1600/Img\\_0392.jpg](http://2.bp.blogspot.com/-41TAQTdX_d0/UhpSV0X1UWI/AAAAAAAAABKM/cdmU8v-vsgQ/s1600/Img_0392.jpg)
10. [http://4.bp.blogspot.com/-sduuw-sxaIg/UhpShXbA1NI/AAAAAAAAABKU/DUqfBIGbzKo/s1600/Img\\_0384.jpg](http://4.bp.blogspot.com/-sduuw-sxaIg/UhpShXbA1NI/AAAAAAAAABKU/DUqfBIGbzKo/s1600/Img_0384.jpg)
11. [http://4.bp.blogspot.com/-nT3p8Ip6fYc/UhpSpmjwII/AAAAAAAAABKc/UDZMiGLdF20/s1600/Img\\_0399.jpg](http://4.bp.blogspot.com/-nT3p8Ip6fYc/UhpSpmjwII/AAAAAAAAABKc/UDZMiGLdF20/s1600/Img_0399.jpg)
12. [http://3.bp.blogspot.com/-u8EjRRARL44/UhpS2proWpI/AAAAAAAAABKk/oJKB0fCD9ZA/s1600/IMG\\_0397.JPG](http://3.bp.blogspot.com/-u8EjRRARL44/UhpS2proWpI/AAAAAAAAABKk/oJKB0fCD9ZA/s1600/IMG_0397.JPG)

---

christelle (2013-08-26 09:00:47)

Super journée! Merci à Henri et Michel pour ce magnifique équipement de la Très Longue Main Courante qui va rassurer plus d'un spéléo.

Etienne (2013-08-26 10:31:40)

Première interclub, super!

riton (2013-08-26 14:28:15)

A la réflexion, je pencherais pour le suite en haut de la cheminée de 25M...les griffures de loirs sont à mon avis possibles...sous 100M de roche! Rapelle toi Laurent jusqu'où ils allaient à la pleine lune!

Je cherche une aide pour un prochain coup, pour recalibrer confort le boyau d'entrée...l'on y gagnera en énergie!

laurent (2013-08-27 13:55:01)

L'idéal serait de faire un binôme à la désob et un autre à la topo. Le WE prochain je suis dispo Dimanche.

(2013-08-30 12:06)

## INFO....LUMIÈRE.....

Capturé en farfouillant sur le Net pour ce tenir au courant de ce qui se faisait de mieux aujourd'hui en matière d'éclairage....il semblerait qu'une perle arrive à partir du 1<sup>er</sup> Octobre: La "grossier NORA 2" ou rude NORA

chez "little monkey", une boîte Anglaise (encore eux...après la stenlight!).

Leur descriptif et très complet....et complexe, mais je pressent que ça va dépasser la Scurion...

Par contre, aucune précision....sur le prix....ça risque aussi de faire mal! Si quelqu'un arrive à me le trouver..! .me contacter....

Leur coordonnées: [www.littlemonkeycaving.co.uk](http://www.littlemonkeycaving.co.uk)

Affaire à suivre.....

---

Paul De Bie (2013-08-30 16:02:41)

Stenlight est Américaine!

Etienne (2013-09-04 17:51:31)

Il y a ça aussi :

[http://freatic.com/product.php?id\\_product=385](http://freatic.com/product.php?id_product=385)

Domi46 (2013-09-04 23:28:06)

Il y a un commentaire sur la caveman 3000....

<http://euskalespeleo.com/Foro/viewtopic.php?f=5 &t=487>

## 1.9 September

### Faux départ pour la topo (2013-09-01 19:19)

Dimanche 1er Septembre 2013

Roc de Nitable

Participants : Christelle et Laurent

TPST : 7h

A la base, il était prévu de faire deux binômes aujourd'hui; un en topo, l'autre en aménagement de la zone d'entrée.

Mais la journée commence mal : en arrivant sur la zone, on subit un accueil glacial par un chasseur pas très content de ne pas avoir le monopole de l'occupation du terrain. Il nous fait bien comprendre qu'on passe à nos risques et périls, sourire en coin.

On lui fait comprendre à notre tour qu'on n'est pas très impressionnables...

Heureusement son collègue 100m plus loin est plus sympa; il a même retrouvé un torse perdu par un équipier lors d'une sortie précédente. Il s'empresse de nous le rendre.

On rentre sous terre et on s'attaque à l'aménagement du toboggan de 15m en attendant Henri qui doit amener son lasermètre.

Premier déclenchement à la pile pour éliminer un gros bloc coincé. Aucun résultat...

Rebelote avec deux piles : pas mieux. On refait les contacts, inspectons la ligne...rereessai, rerepas mieux.

Il faut se rendre à l'évidence, la ligne laissée là par Henri est tonchée quelque part. On s'imagine déjà devoir aller chercher celle qui est au fond du réseau...les galères continuent.

En désespoir de cause je coupe la ligne en deux et recommence, très près du bloc cette fois. Ca marche enfin !

On continue les aménagements avec la demi-ligne. L'heure du rendez vous avec la deuxième équipe, pour échanger le matos et commencer la topo, se passe puis se dépasse. Toujours personne...

On finit par accepter l'idée que c'est une journée sans... et à être là on continue à confortabiliser.

En prospectant on trouve quelques galeries latérales ou en plafond où la main de l'homme n'a jamais mis le pied...



[1]

Conduite forcée arrivant en plafond



[2]

Joli recoin



[3]

Affluent fossile

Vers 14h nous sortons pour aller à la rencontre des autres. Nous en profitons pour manger à l'extérieur. Il n'y a toujours personne et plus de chasseurs; c'est clair, la topo ne sera pas pour aujourd'hui.

Je repars donc sous terre pour finir les accus du perfo en posant des marches dans le toboggan. Sortie plus tôt que d'habitude mais on se console en se disant que vu comment la sortie avait démarré, on a vraiment optimisé la journée. Ce n'est que partie remise pour la topo et en attendant, la progression sera vraiment améliorée.

1. [http://2.bp.blogspot.com/-9mvw4708gNc/UiNq8JewpSI/AAAAAAAAABK0/AQBk58BFAG0/s1600/Img\\_0413.jpg](http://2.bp.blogspot.com/-9mvw4708gNc/UiNq8JewpSI/AAAAAAAAABK0/AQBk58BFAG0/s1600/Img_0413.jpg)

2. [http://2.bp.blogspot.com/-hJMziQWHcic/UiNrHfZtkZI/AAAAAAAAABK8/FAvcoiWEYeM/s1600/Img\\_0414.jpg](http://2.bp.blogspot.com/-hJMziQWHcic/UiNrHfZtkZI/AAAAAAAAABK8/FAvcoiWEYeM/s1600/Img_0414.jpg)

3. [http://3.bp.blogspot.com/-p3Gd-9PovNo/UiNrMbnh8rI/AAAAAAAAABLE/j2vpmqzjTgE/s1600/Img\\_0419.jpg](http://3.bp.blogspot.com/-p3Gd-9PovNo/UiNrMbnh8rI/AAAAAAAAABLE/j2vpmqzjTgE/s1600/Img_0419.jpg)

---

riton (2013-09-01 20:13:21)

Je ne dirais pas faux départ...mais mauvaise compréhension de l'heure de rendez vous!De 11H à 13H30,j'ai poiroté avec Viviane à l'entrée...à regarder réveur....les vagues de gazs successives passer!Après être passé devant le même



tartarin en question...qui confond droit de chasse, et occupation du territoire public, au profit exclusif de son clan!  
Il faudra rapidement résoudre ces problèmes de com...tout azimuth...si l'on veut poursuivre les explo sur ce trou!!!!

Viviane ZECCHINI (2013-09-01 21:19:59)

oui dommage moi qui voulais étrenner les nouveaux aménagements .....lollllllll raté ..... pas de chance .... bon tant pis nitale ne va pas s'évaporer et on reviendra pour explorer cette grotte .....

Viviane ZECCHINI (2013-09-01 21:22:08)

et en plus je rejoins Laurent et Henri sur le chasseur qui vraiment nous a toisé du haut de son tabouret .....  
pas très sympa le gus .....

Semat Cédric (2013-09-01 23:44:22)

Bonsoir ou bonjour suivant l'heure de lecture.

Serait-il possible que je me greffe à vous samedi ou dimanche prochain si vous y retourner.

Semat Cédric (2013-09-01 23:51:16)

J'ai un perfo et télémètre si besoin.

riton (2013-09-02 14:44:53)

Bien reçu Cédric.

Téléphone moi en milieu de semaine, pour qu'on cale cette sortie.

Au programme présentement dans ce trou:

-Démarrage de la topo plutôt avec Laurent.

-Continuation du calibrage confort de la zone d'entrée avec moi (sortie plus courte)

Mon tél.: 04/68/31/65/20

Mon mail:henri.guilhem@aliceadsl.fr

A bientôt

sylvain (2013-09-03 08:03:38)

Un torse retrouvé !

Je n'avais pas encore constaté sa perte, mais c'est sûrement le mien...

Si tu peux me l'amener vendredi soir.

Merci

laurent (2013-09-03 09:09:51)

OK pour le torse Sylvain mais j'aurais pu m'en douter...

Cédric, le WE prochain je suis à Matte Arnaude mais pour la suite de Nitale c'est avec plaisir.

On en reparle à la réunion.

**(2013-09-07 19:49)**

Bonsoir, voici quelques photos de la réunion de Vendredi, passez tous et toutes une très bonne semaine fêfê.



[1]



[2]



[3]



[4]

1. <http://2.bp.blogspot.com/-mK5ySIMRJOM/Uitl7K4Z58I/AAAAAAAAAwU/PRLEHzoNuC8/s1600/004.JPG>
2. <http://3.bp.blogspot.com/-doTm3CqUg60/Uitmt9gSBVI/AAAAAAAAAwc/2yuEsvMyntQ/s1600/006.JPG>
3. <http://1.bp.blogspot.com/-dDDi2n18tGY/UitmiGmWDOI/AAAAAAAAAwk/8jn34T5D18g/s1600/002.JPG>
4. <http://4.bp.blogspot.com/-WW-iWBAk9Y4/UitmwfEXxMI/AAAAAAAAAws/39eBsuJm5jU/s1600/003.JPG>

## L'homme invisible à Matte Arnaude (2013-09-09 10:09)

Dimanche 08 Septembre 2013

Traversée Matte Arnaude-gouffre de Cabrespine

Participants : Pierre, Viviane, Henri, Olivier, Denise, Hervé, Patrick du GEK, Jean Claude, Félix, Christelle, Laurent

TPST : 7h

L'étiage de Septembre était l'occasion de faire découvrir aux recrues récentes du club la plus belle traversée du département.

Comme souvent, les effectifs sont nombreux et le groupe se scinde à la descente pour éviter les attentes dans les puits. Avec Jean Claude nous menons un premier groupe et remarquons bien vite que les crues énormes du printemps ont laissé des traces d'écoulement torrentiel un peu partout à partir de -100. Le passage est parfois effacé.

La descente se déroule sans encombres jusqu'au point de rendez vous pour le repas de midi.



[1]

Nous arrivons dans la galerie horizontale à -260. Il semble que des phénomènes à cette profondeur aient eu un effet sur certains aliments, même conditionnés en bidon étanche :



[2]

Malgré tout, même si bas, les membres du club savent prendre soin d'eux mêmes en toutes circonstances. La photo ci-dessous le prouve :



[3]

Après les plaisanteries habituelles, soudain Christelle réagit : mais où est Pierre ?

Effectivement il en manque un dans le groupe. Moment d'inquiétude et puis bien vite les questions fusent. Qui l'a vu?, quand?, comment?, etc.. Evidemment chacun des deux groupes pensait qu'il était dans l'autre...

Il faut un instant pour s'apercevoir que personne ne l'a vu sous terre. Il était pourtant bien avec nous lors de l'équipement. Henri qui a fermé la marche et le trappe d'entrée est formel : pas de Pierre dans son groupe.

On élabore alors un scénario en se disant qu'il a loupé l'entrée du groupe, qu'il a trouvé l'entrée plus tard, qu'il a peut-être essayé de nous rejoindre et s'est peut-être perdu dans la zone d'entrée très complexe. Mais s'il n'a pas eu de problèmes, il est peut-être aussi descendu à pied vers la sortie du gouffre. Discussions et réflexions s'ensuivent...

On est à mi-distance en temps de la traversée. Finalement Christelle et moi laissons le groupe et partons rapidement en éclaireurs vers la sortie, prêts à remonter sur le plateau et à redescendre dans Matte Arnaude si on ne le trouve pas.

Heureusement le siphon temporaire de -420 et totalement à sec. Il a néanmoins été fortement remblayé par les crues et des blocs de plusieurs kg ont été remontés par le courant de l'autre côté. Impressionnant!

Nous sortons à Cabrespine vers 15h. Pas de Pierre...

Nous tombons sur Alain et lui expliquons la situation. Coup de téléphone à Christiane qui n'a pas vu Pierre non plus redescendre à Trassanel. L'inquiétude monte...Après avoir laissé toutes les infos nécessaires à l'accueil du gouffre, on reconditionne les sacs et Alain nous emmène en 4X4 sur le plateau.

On arrive en haut aux voitures : personne...

Mais soudain quelque chose bouge dans la voiture d'Henri. C'est Pierre, en combinaison...

On peut souffler...et les questions ne tardent pas : Alors, t'es allé pisser et tu nous as pas vu prendre le sentier ? Par où t'es rentré on t'as pas vu sortir ?(grand classique du cinéma d'auteur), etc...

A l'écoute de sa réponse, une prise de conscience nous tombe dessus : Alzheimer vient de frapper un grand coup dans le rang des spéléos.

Pierre était bien dans le deuxième groupe dans la zone d'entrée, avec Olivier, Patrick, et Henri qui lui a parlé et l'a même doublé peu après le départ. Pendant qu'Olivier changeait ses piles, Pierre s'est égaré en tentant de rejoindre le premier groupe. Il a tourné une bonne heure dans la branche aveugle de -100, puis a retrouvé la sortie. Il a fini par fracturer (au fil de fer) la voiture d'Henri pour se mettre à l'abri de la pluie.

Nous redescendons soulagés vers Cabrespine et retrouvons le reste du groupe qui sort de la traversée.

On s'en tire donc tout juste avec une bonne frayeur mais pas mal de questions : Pierre devient-il invisible quand il rentre sous terre ? Y a-t-il un trou noir dans Matte Arnaude ayant provoqué une amnésie collective du second groupe ?

Neuf mois après Bugarach, une fois de plus des forces surnaturelles sont à l'oeuvre dans les ténèbres.

Cette fois, l'épicentre du paranormal a jeté son dévolu sur le Minervois...

1. [http://4.bp.blogspot.com/-6MFrS9\\_5prY/Ui1ulQ853WI/AAAAAAAAABLU/Y-p-EZKH0qA/s1600/Img\\_0464.jpg](http://4.bp.blogspot.com/-6MFrS9_5prY/Ui1ulQ853WI/AAAAAAAAABLU/Y-p-EZKH0qA/s1600/Img_0464.jpg)
2. [http://2.bp.blogspot.com/-7xAU5G46DEY/Ui1uo9B6PzI/AAAAAAAAABLc/yiV0wTDPBV0/s1600/IMG\\_0471.JPG](http://2.bp.blogspot.com/-7xAU5G46DEY/Ui1uo9B6PzI/AAAAAAAAABLc/yiV0wTDPBV0/s1600/IMG_0471.JPG)
3. [http://4.bp.blogspot.com/-0ldlxMWYhJ8/Ui1uvLR0eZI/AAAAAAAAABlk/FnKkGITSOA4/s1600/Img\\_0470.jpg](http://4.bp.blogspot.com/-0ldlxMWYhJ8/Ui1uvLR0eZI/AAAAAAAAABlk/FnKkGITSOA4/s1600/Img_0470.jpg)

---

Etienne (2013-09-09 13:53:10)

Elle est bien bonne celle-là!

Comme quoi il faut bien veiller les uns sur les autres en spéléo. Dans certains cas, suivant le trou, la psychologie de la personne ça peut être beaucoup moins drôle.

riton (2013-09-09 19:45:39)

Surtout il faut mieux baliser ce carrefour au début du trou.

La prochaine fois...avec Pierre...

Cairn (2013-09-09 20:34:53)

hello , ici Pierre , alias l'homme invisible , errant depuis plus de 24h dans les méandres de Matte Arnaude , je ne suis plus seul , j'ai rencontré des copains et copines invisibles eux aussi , perdu par leurs groupes , certains depuis plusieurs années

Nous avons fait la fête dans la salle de la bouteille de champagne après avoir fait pété le bouchons , ils étaient heureux d'avoir des nouvelles fraîches de la surface

et surtout du club , Tu penses !...

Alors attention à vous groupes qui allaient traverser Matte Arnaude , si vous sentez une présence derrière vous c'est nous les "invisibles errants de Matte Arnaude" , on vous salue bien ...



masdan (2013-09-09 20:41:41)

Génial, ceci étant, je me suis perdu, au moins une fois, salement plus de lumière ...etc, à force...grhhhh :-)) mais ça fait des souvenirs...souvenirs souvenirs ♪♪♪♪...

Jean Michel (2013-09-10 23:08:27)

Record à battre:

14h à tourner en rond

attente de 2 jours et 3 nuits perdus à quatre dans le gouffre des partages à la Pierre St Martin

masdan (2013-09-11 07:46:34)

2 jours ,3 nuits, ahhhhhhh.....De quoi dégouter de la spéléo pendant quelques temps,ahhhhh...Vous aviez des acétos ? L'avantage d'une calebombe, c'est que callée entre les cuisses ça évitait l'hypothermie ,plus couverture de survie, ça devenait casiment tropical..

(2013-09-09 19:04)



[1]



[2]

Pierre était bien au départ je confirme et l'entrée était bien la aussi

1. <http://1.bp.blogspot.com/-yoBWRydgKKc/Ui3-pJJaaNI/AAAAAAAAAw8/DmTAAgxzvCs/s1600/011.JPG>

2. <http://4.bp.blogspot.com/-wZDWJ4-BXAg/Ui3-5LYVYEI/AAAAAAAAAxE/Zrh-oQg4714/s1600/014.JPG>

---

riton (2013-09-09 20:56:33)

Pratiquer...encore et toujours...voilà la clé pour être à l'aise et ne pas galérer sur:fractions,main courantes,déviateurs...Comme d'autres sorties de formation-entraînement ne seront pas un luxe...je vais

en programmer. Possibilités en vrac: l'Embuc, Aven de Vidorles, Barrenc de Picausel, SP4, Aven de la Mateille...ect..

riton (2013-09-10 13:04:23)

Pour les nouveaux: allez voir l'excellent historique de Laurent sur "Lépopée Matte Arnaude", dans la partie "découvertes" du site.

(2013-09-14 19:24)

Bonjour, voici une voire deux photos de la journée des associations où il y a eu pas mal de monde et la banderole est en première ligne. Je remercie Églantine pour avoir participé à cette journée.



[1]



[2]

1. [http://2.bp.blogspot.com/-EnlQ6\\_HGbHk/UjSa8jQ8zuI/AAAAAAAAxU/XL1bjx\\_o9PQ/s1600/004.JPG](http://2.bp.blogspot.com/-EnlQ6_HGbHk/UjSa8jQ8zuI/AAAAAAAAxU/XL1bjx_o9PQ/s1600/004.JPG)

2. [http://3.bp.blogspot.com/-2d4ZotIdGL8/UjSbFtQG7yI/AAAAAAAAXc/rnIm4\\_gQVjQ/s1600/006.JPG](http://3.bp.blogspot.com/-2d4ZotIdGL8/UjSbFtQG7yI/AAAAAAAAXc/rnIm4_gQVjQ/s1600/006.JPG)

---

Etienne (2013-09-14 22:46:51)

Merci Félix d'avoir encore cette année assuré la présence de notre club à cet événement.

Et merci à Églantine également.

christelle (2013-09-15 17:49:45)

Merci à tous les deux et bravo pour cette super organisation. Ca fait chouette la banderole! Une personne qui a discuté avec toi à la journée des Associations m'a appelée pour participer aux JNS.

riton (2013-09-15 19:28:03)

Bravo Félix

Pour ce que j'ai fait à la manoeuvre (cou bloqué)...j'aurait mieux fait de venir te donner un coup de main!!!

masdan (2013-09-15 21:39:39)

Fé fé fé licitation,comme d'hab tu as assumé(mais tu te régales...),je comptais passer ce matin , mais trop tard !!!Hier nous étions en train de recolorer la perte de Citou : magnifique Land art, Du beau monde en hydrologie, et de nouvelles interprétation,surprenante en géologie....Je profite de l'occasion pour dire ,au polyfracturé d'Etienne Que pour le porche de Pitchroc, cela commence à sentir bon, l'évolution étant que nous serions autorisé à faire une fouille (de désobstruction ) dans la règle de l'art...Pinsaus etc.....

riton (2013-09-17 17:54:16)

Pourquoi aucun écho de la manoeuvre de Caudiès?

Ce n'est pas a moi d'en parler...je n'ai pu rien y faire!

Si l'on veut motiver d'autres membres du club à participer à ces exercices...

riton (2013-09-17 17:56:27)

Jean Marie....quand te remet tu a faire des compte rendu de tes sorties sur le blog?En dehors de ce qui a pu ce passer...beaucoup les appréciaient!

**(2013-09-17 21:39)**

## **NUIT DU SAMEDI 14 au DIMANCHE 15 SEPTEMBRE 2013: Manoeuvre secours interdépartementale.**

Quelques mots sur cette Manoeuvre sympathique.

Arrivé en début d'aprem,après avoir répondu à l'appel lancé depuis le CODIS,je poirote un bon moment,comme les 20 autres participants.Une bonne participation de l'Aude ce qui réjouit nos amis Catalan. J'avais demandé aux CT de me ménager....vu l'état de mon cou ( élongation musculaire),et je suis envoyé avec le pétulant Lionel, et un autre gars a l'élargissement de l'entrée de ce fameux Puits de l'engoulement,l'une des découverte majeure du couple Ournié sur le coin.Il n'y a pas grand chose à faire, et l'on fait plutôt de l'aménagement confort avec un perfo branché sur groupe.Et malgré ça....me revoilà complètement coincé...et avec les capacités d'un spéléo d'au moins....85 ans!L'énorme courant d'air qui sort de là,me pousse quand même à aller voir,et je parcours péniblement 300M de ce trou étonnant (qui pourrait faire l'objet d'une visite "classique"),jusqu'à presque jonctionner avec l'une des équipe qui est devant.Pierre en fait parti,et comme c'est sa première manoeuvre,il pourra peut être faire un commentaire plus intéressant....que mon récit de grabataire!

Sinon rien à dire de plus,à part que tout le monde était content d'avoir pu s'entraîner dans cette cavité variée...

A si,de très intéressants échanges au PC avec les perpignanais sur les performances et bidouillages des frontales à LED,et les récits sur l'histoire du Razés de notre étonnant Papy.....un puits de science!

Fin de la manoeuvre aux petites heures, et levée du camp,Dimanche à 10H20.

Dans les PO aussi,nos amis pompiers sont très efficaces et sympathiques.

Expérience à renouveler.

---

Le Long (2013-09-18 19:39:52)

En effet, j'espère que les liens qui unissent nos deux départements perdureront. Félicitation à tous les participants de cette manoeuvre pour leur engagement. Même si je n'ai pas pu m'engager sous terre, ce fut un plaisir de revoir tout ce beau monde et de parler un peu de spel ! Prompt rétablissement Henri.

La Gazette n°2 (2013-09-19 20:23)

Bonjour,



[1]

Avec un peu de retard, voilà la Gazette n°2.

J'espère que ce montage vous plaira. Vous pouvez consulter la Gazette et la télécharger à l'adresse :

[2]<http://www.speleoclubdelaud.fr/Blog/Gazette/Gazette2.pdf>

Et merci à Jean Michel qui les a imprimé pour ceux qui n'ont pas accès à internet.

Bonne lecture à tous et bonne rentrée !

1. [http://3.bp.blogspot.com/-av95uUiN2pI/Ujs\\_iTkUh6I/AAAAAAAAACHI/US\\_XiRm-A8Y/s1600/gazette2.JPG](http://3.bp.blogspot.com/-av95uUiN2pI/Ujs_iTkUh6I/AAAAAAAAACHI/US_XiRm-A8Y/s1600/gazette2.JPG)

2. <http://www.speleoclubdelaud.fr/Blog/Gazette/Gazette2.pdf>

---

Jean Michel (2013-09-19 21:37:25)

J'en ai envoyé un exemplaire au 2 ancêtres du club.

Je vais sortir quelques tirages pour les JNS







